工事区間別内訳明細表									
区間	面積	区分	昼夜	凡例	舗装版とりこわし機械（参考）	既設路盤	既設舗装	復旧路盤	復旧舗装
A	2,409m2	市道（歩車道）	昼間		バックホウ（山積0.45m3）	RC-40＝20cm	AS密粒＝5cm	RC-40　不陸整正のみ	再生AS密粒＝5cm
B	1,788m2	市道（歩車道）	昼間		路面切削機（切削幅2.0×深さ23cm）	RC-40＝20cm	AS密粒＝5cm AS粗粒＝5cm	—	再生AS密粒＝5cm （切削オーバーレイ）
C	208m2	市道（歩車道）	昼間		バックホウ（山積0.28m3）	RC-40＝20cm	AS密粒＝5cm	RC-40　不陸整正のみ	再生AS密粒＝5cm

工事概要
路面復旧工事　　A=4,405m2

平面図 S=1/500



A 2,409m2

標準断面図 S=1/50

A No.0~No.3

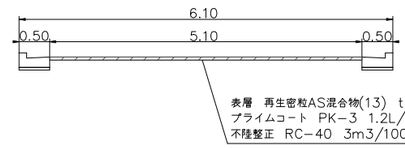

表層　再生密粒AS混合物(13)　t=5cm
プライムコート　PK−3　1.2L/m2
不陸整正　RC−40　3m3/100m2

B No.0~No.11

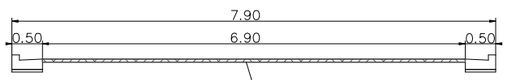

表層　再生密粒AS混合物(13)　t=5cm
タックコート　PK−4　0.4L/m2

C No.0~No.3

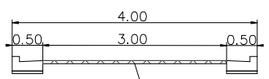

表層　再生密粒AS混合物(13)　t=5cm
プライムコート　PK−3　1.2L/m2
不陸整正　RC−40　3m3/100m2

設計図　1／1枚

工事名
ハイランド地区路面復旧工事（2026の2）

工事場所
横須賀市ハイランド5丁目3番先から16番先まで

図面名称
平面図、標準断面図

図面番号
久村20 A−1、2、B−1、2、C−1、2

施工業者

令和8年（2026年）　11月

課長	係長等	設計	監督	検査員

横須賀市上下水道局 技術部水道管路課

総務課		私道	無

原図用紙サイズＡ１