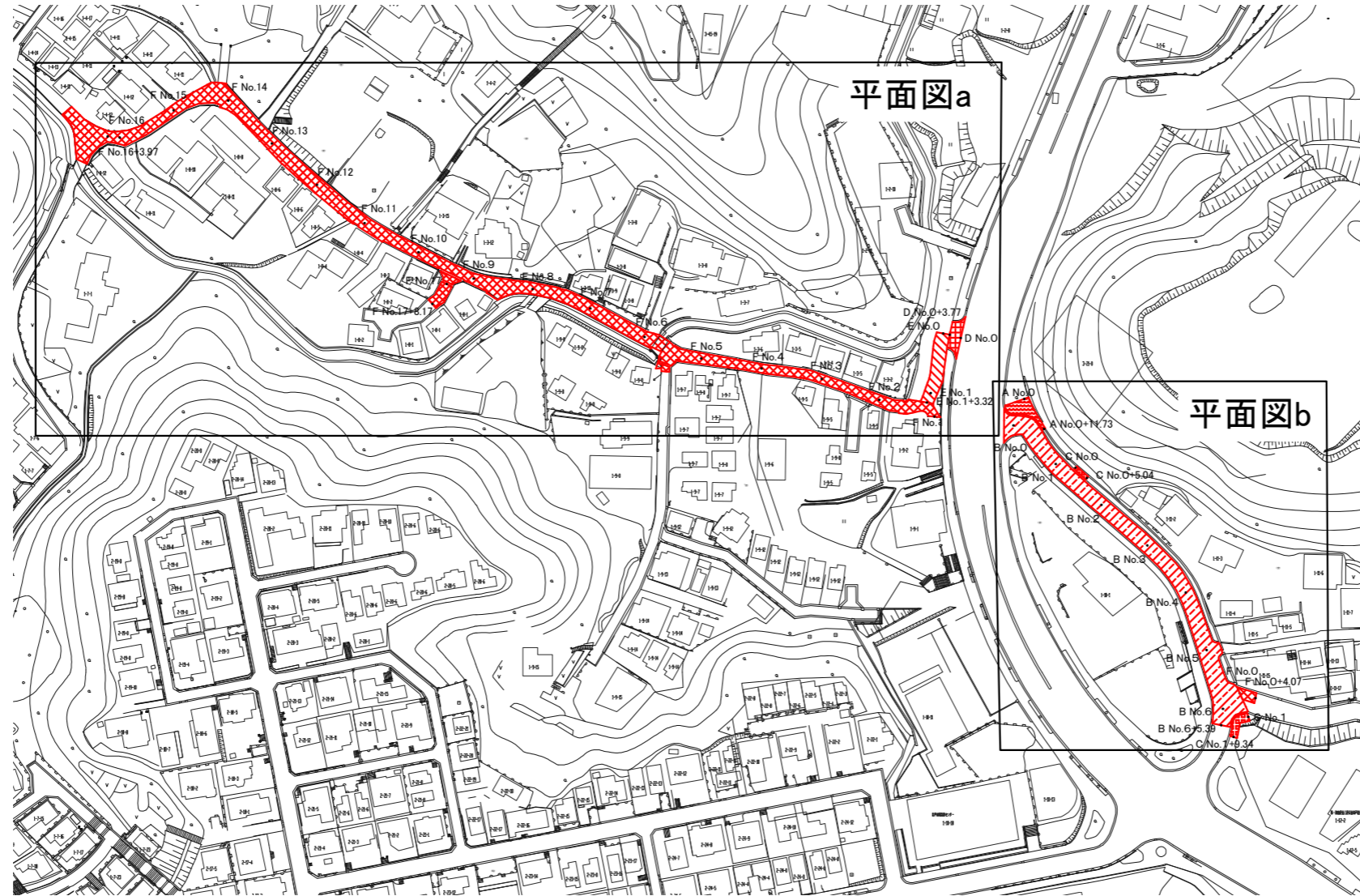


全体平面図 S=1/1000



設計図	1/3枚
工事名	岩戸地区路面復旧工事(2023の1)
工事場所	横須賀市岩戸1丁目3番先から 佐原3丁目21番先まで
図面名称	全体平面図
図面番号	佐原21B-1・2、C-2・3 久村01A-3 大矢部25B-3・4
施工業者	

令和6年(2024年)2月				
課長	係長等	設計	監督	検査員
横須賀市上下水道局技術部水道管路課				
計画課			私道	無

原図用紙サイズ A1
ブロック番号 3152、4102

工事概要
路面復旧工事 A=2,349m ²

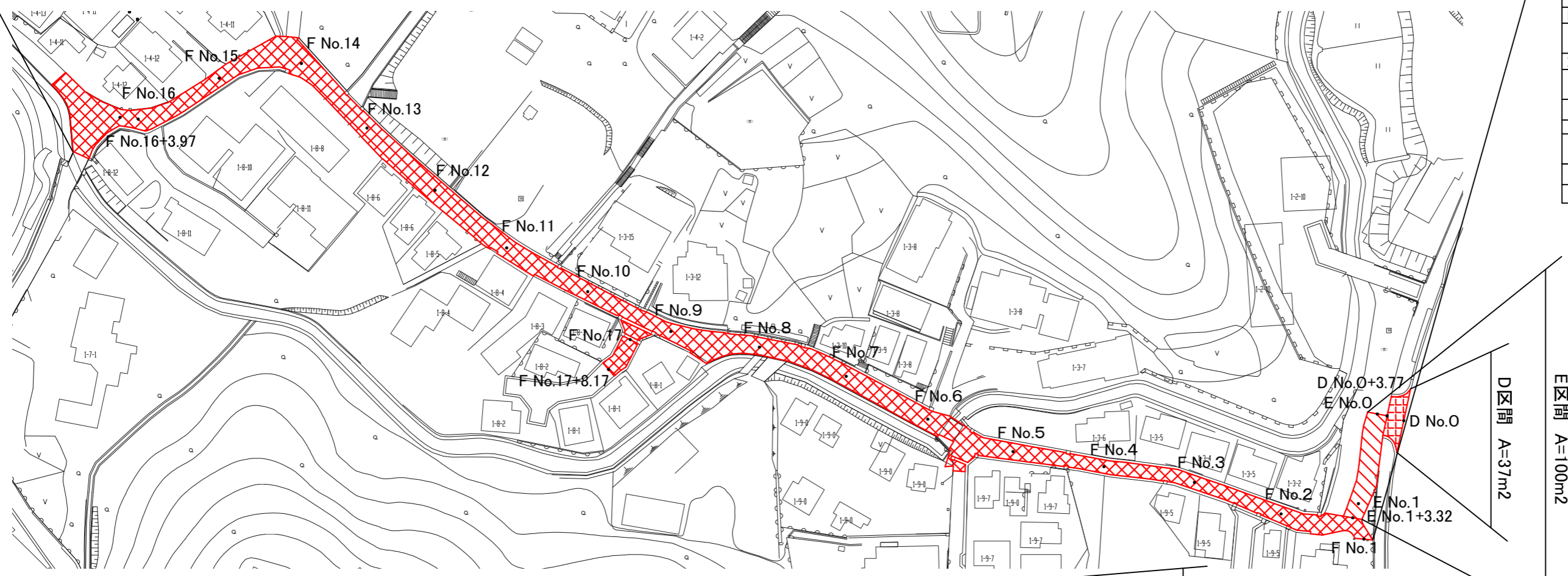
工事区間別内訳明細表

区間	面積	区分	昼夜	凡例	舗装版とリこわし機械(参考)	既設路盤	既設舗装	既設復旧路盤	既設復旧舗装	本復旧路盤	本復旧舗装
A	44m ²	県道 歩道	夜間		バックホウ(山積0.28m ³)	RC-40=10cm	AS密粒=3cm	RC-40=10cm	再生AS密粒=3cm	RC-40=10cm	再生AS密粒=3cm
B	739m ²	県道 車道	夜間		バックホウ(山積0.45m ³) 路面切削機(切削幅2.0m×深さ23cm)	RM-40=20cm	再生AS密粒=10cm	RC-40=25cm	再生AS密粒=5cm	RM-40=20cm	再生AS密粒=5cm (切削オーバーレイ) 再生AS粗粒=5cm
C	28m ²	県道 歩道(切下部)	夜間		バックホウ(山積0.28m ³)	RC-40=30cm	再生AS密粒=5cm 再生AS粗粒=5cm	RC-40=35cm	再生AS密粒=5cm	RC-40=30cm	再生AS密粒=5cm 再生AS粗粒=5cm
D	37m ²	県道 歩車道	夜間		バックホウ(山積0.45m ³) 路面切削機(切削幅2.0m×深さ23cm)	再生瀝青安定処理=15cm RM-40=25cm RC-40=35cm	AS密粒改質Ⅱ=5cm 再生AS粗粒=5cm	RC-40=80cm	再生AS密粒=5cm 再生AS粗粒=5cm	再生瀝青安定処理=15cm RM-40=25cm RC-40=35cm	AS密粒改質Ⅱ=5cm (切削オーバーレイ) 再生AS粗粒=5cm
E	100m ²	県道 歩車道	夜間		バックホウ(山積0.45m ³)	RM-40=20cm	再生AS密粒=5cm	RC-40=20cm	再生AS密粒=5cm	RM-40=20cm	再生AS密粒=5cm
F	1,401m ²	市道 歩車道	夜間		バックホウ(山積0.28m ³)	RC-40=20cm	AS密粒=5cm	—	再生AS密粒=5cm	—	再生AS密粒=5cm

平面図a S=1/500

工事名	岩戸地区路面復旧工事(2023の1)
工事場所	横須賀市岩戸1丁目3番先から 佐原3丁目21番先まで
図面名称	平面図a、平面図b
図面番号	佐原21 B-1・2、C-2・3 久村01 A-3 大矢部25 B-3・4
施工業者	

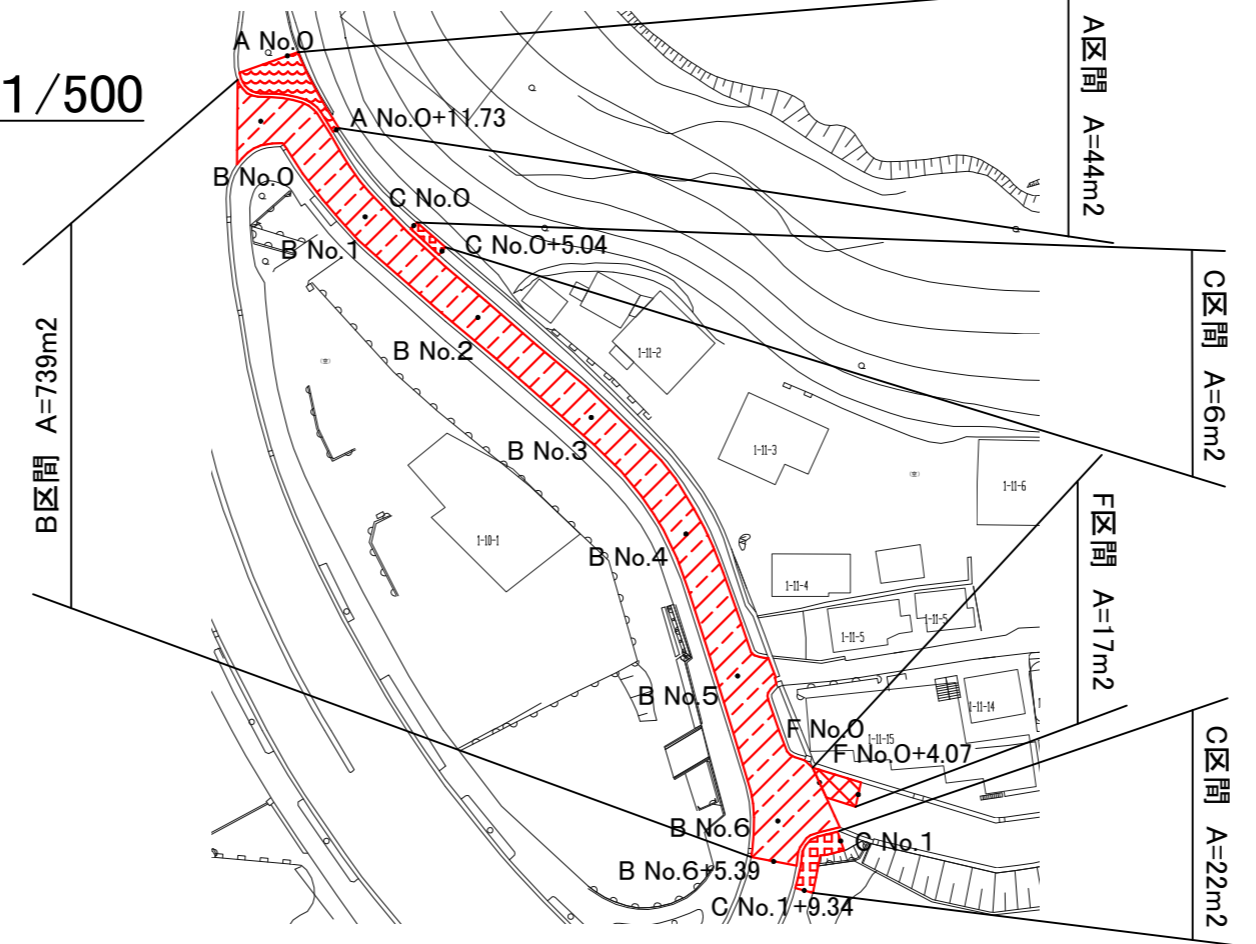
F区間 A=1,384m²



令和6年(2024年) 2月				
課長	係長等	設計	監督	検査員
横須賀市上下水道局技術部水道管路課				
計画課			私道	無

原図用紙サイズ A 1

平面図b S=1/500



A区間 A=44m²

C区間 A=6m²

F区間 A=17m²

C区間 A=22m²

B区間 A=739m²

D区間 A=37m²

E区間 A=100m²

標準断面図 S=1/50

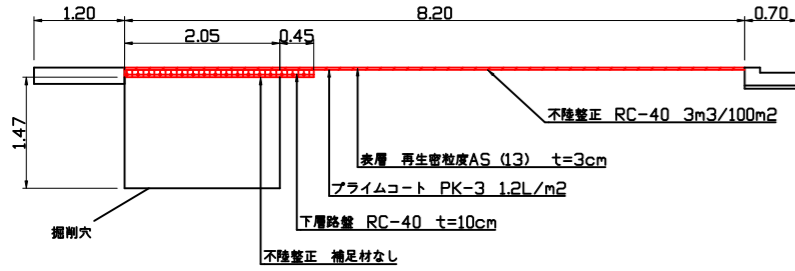
設計図 3/3枚

工事名	岩戸地区路面復旧工事(2023の1)
工事場所	横須賀市岩戸1丁目3番先から 佐原3丁目21番先まで
図面名称	標準断面図
図面番号	佐原21 B-1・2、C-2・3 久村01 A-3 大矢部25 B-3・4
施工業者	

令和6年(2024年) 2月				
課長	係長等	設計	監督	検査員
横須賀市上下水道局技術部水道管路課				
計画課			私道	無

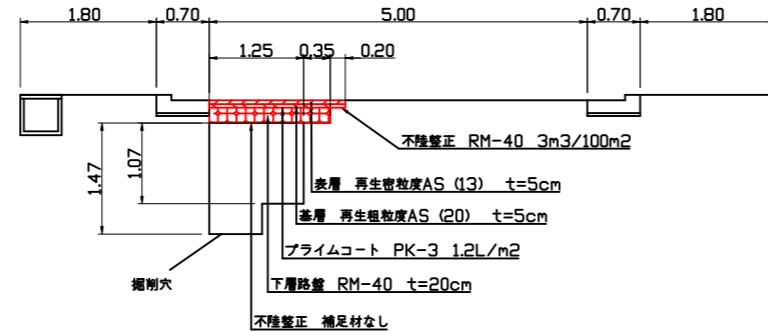
原図用紙サイズ A 1

A区間

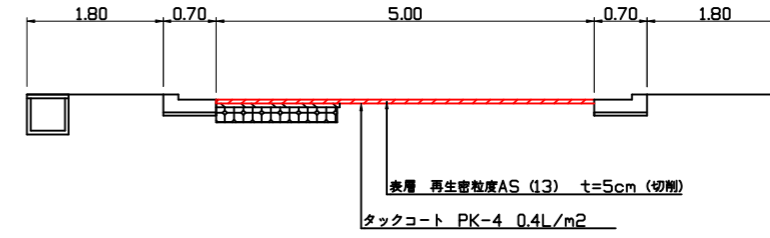


B区間

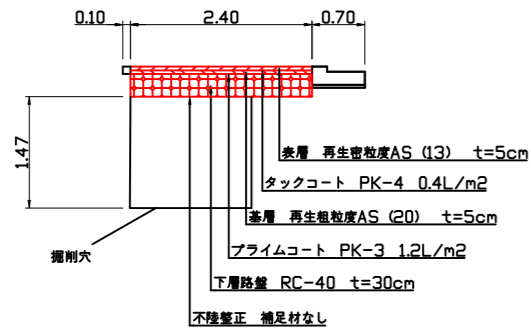
【一次復旧】



【本復旧】

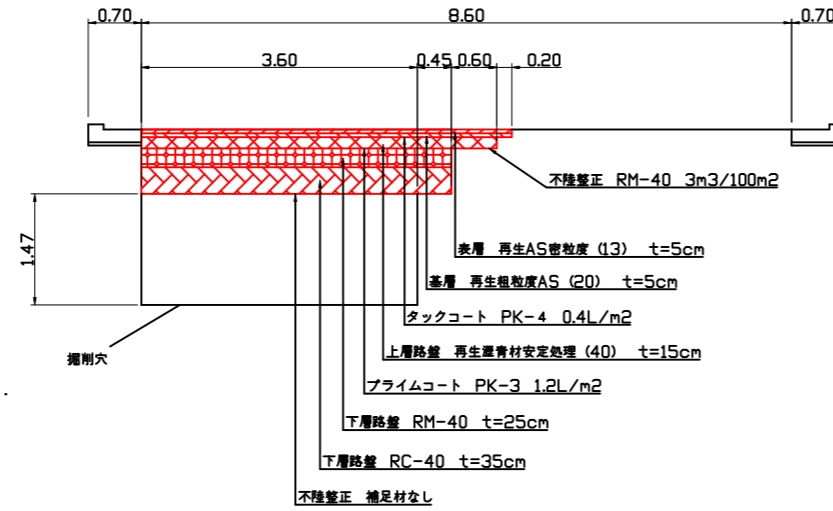


C区間

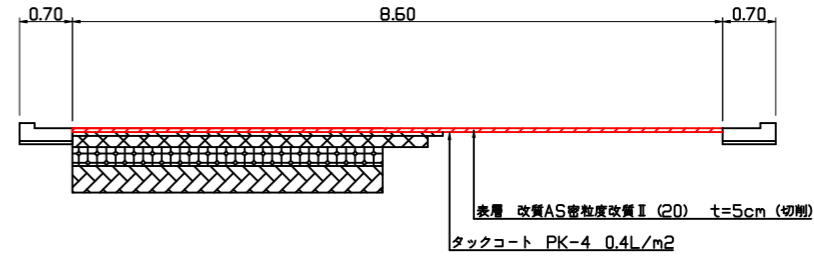


D区間

【一次復旧】

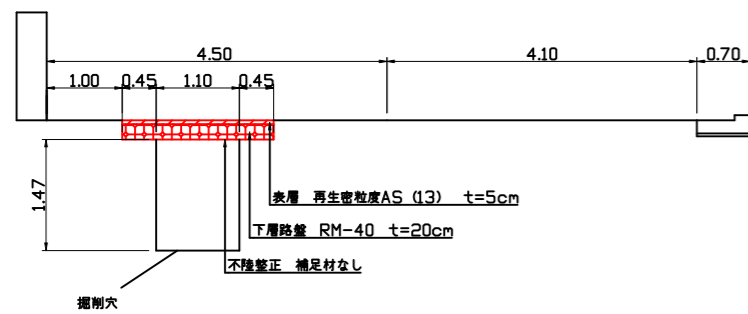


【本復旧】

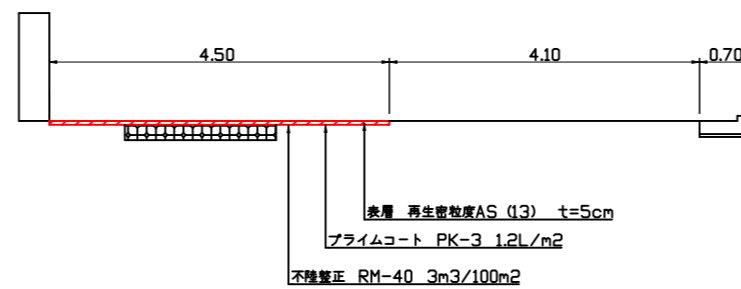


E区間

【一次復旧】



【本復旧】



F区間

