

工事名

ハイランド地区路面復旧工事(2023の1)

工事場所

横須賀市ハイランド1丁目54番先から  
2丁目1番先まで

図面名称

平面図、断面図

図面番号

久村18 B-4

久村19 B-1

施工業者

令和6年(2024年) 1月

課長 係長等 設計 監督 検査員

横須賀市上下水道局 技術部水道管路課

計画課 計画課 計画課 計画課 計画課

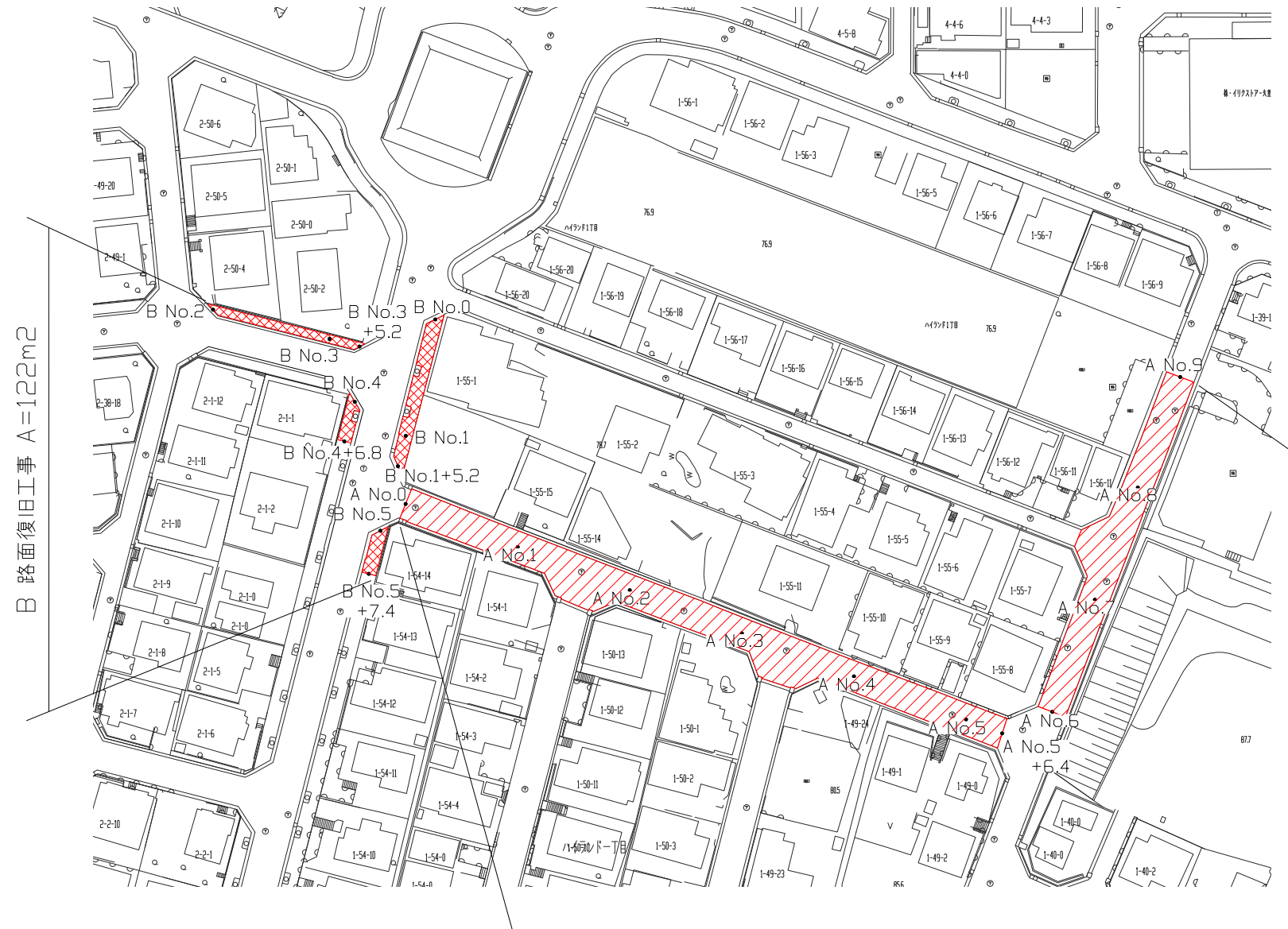
原図用紙サイズ A 1

工事概要

A 路面復旧工事 A=919m<sup>2</sup>

B 路面復旧工事 A=122m<sup>2</sup>

平面図 S=1/500

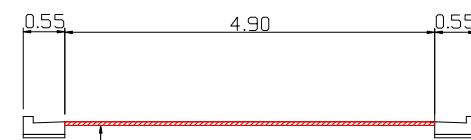


B 路面復旧工事 A=122m<sup>2</sup>

A 路面復旧工事 A=919m<sup>2</sup>

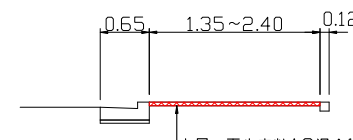
断面図 S=1/50

A No.0~No.9



表層 再生密粒AS混合物(13) t=5cm  
プライムコート PK-3 1.2L/m<sup>2</sup>  
不陸整正 補足材RC-40 3m<sup>3</sup>/100m<sup>2</sup>

B No.0~No.3



表層 再生密粒AS混合物(13) t=5cm  
プライムコート PK-3 1.2L/m<sup>2</sup>  
不陸整正 補足材RC-40 3m<sup>3</sup>/100m<sup>2</sup>

工事区間別内訳明細表

区間	凡例	区分	昼夜	舗装版とりこわし機械(参考)	既設路盤	既設舗装	復旧路盤	復旧舗装
A		市道 歩車道	昼間	0.35m3BH 10tDT	RC-40=20cm	AS=5cm	RC-40不陸整正のみ	再生密粒AS=5cm
B		市道 歩道	昼間	0.13m3BH 2tDT				