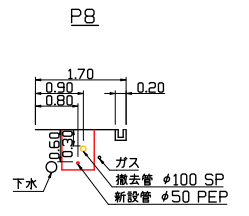
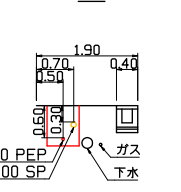
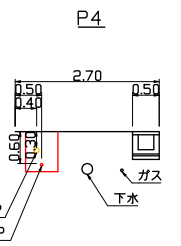
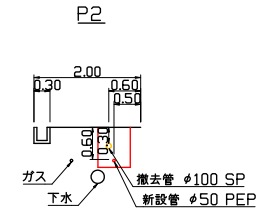
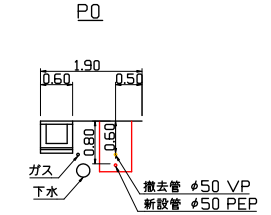
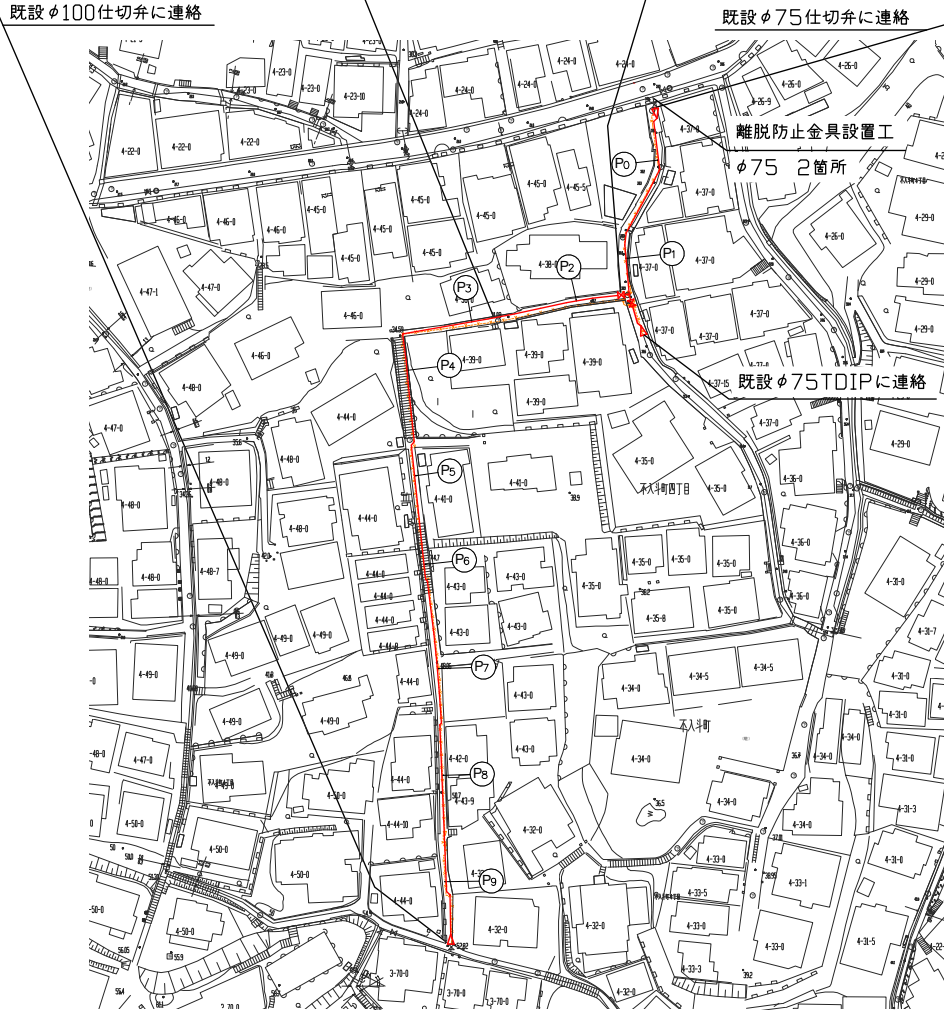


平面図 S=1/500

断面図 S=1/50

配水管布設工事	φ50 PEP	L=205m	(小管)
撤去管	φ100 SP	L=158m	φ50 VP L=37m
	φ75 TDIP	L=4m	φ75 SP L=2m
	φ75 PEP	L=2m	φ50 PEP L=2m
仮設管布設撤去工	φ50	L=175m	

A-3 L=135m A-2 L=25m A-1 L=45m



設計図 1/1枚				
工事名 不入斗町地区配水管布設工事(2023の1)				
工事場所 横須賀市不入斗町4丁目37番地先から 44番地先まで				
図面名称 平面図、断面図				
図面番号 不入斗03 A-1、B-1、C-1				
施工業者				
令和5年(2023年) 11月				
課長	係長等	設計	監督	検査員
横須賀市上下水道局 技術部水道管路課				
計画課				私道 有

原図用紙サイズ A1
ブロック番号 2306

工事概要				
配水管布設工事	φ50 PEP	L=205m		
撤去管	φ100 SP	L=158m		
撤去管	φ50 VP	L=37m		
撤去管	φ75 TDIP	L=4m		
撤去管	φ75 SP	L=2m		
撤去管	φ75 PEP	L=2m		
撤去管	φ50 PEP	L=2m		

工事区間別内訳明細表														
区間	延長	区分	土被り	掘削方法(参考)	昼夜	試掘	既設路盤	既設舗装	埋戻材	先行路盤	復旧路盤	復旧舗装	本復旧	備考
A-1	45m	市道・私道 歩車道	0.8m	人力	昼間	5m	RC-40=20cm	AS密粒=5cm	改良土	有	RC-40=25cm	再生AS密粒=5cm	再生AS密粒=5cm	-
A-2	25m	私道 歩道	0.6m	人力	昼間	1m	RC-40=10cm	AS密粒=5cm	改良土	有	RC-40=10cm	再生AS密粒=5cm	再生AS密粒=5cm	-
A-3	135m	私道 歩道	0.6m	人力	昼間	5m	RC-40=10cm	CO=10cm	改良土	有	RC-40=15cm (舗装本復旧時5cmすきとり)	再生AS密粒=5cm	CO=10cm	階段含む