

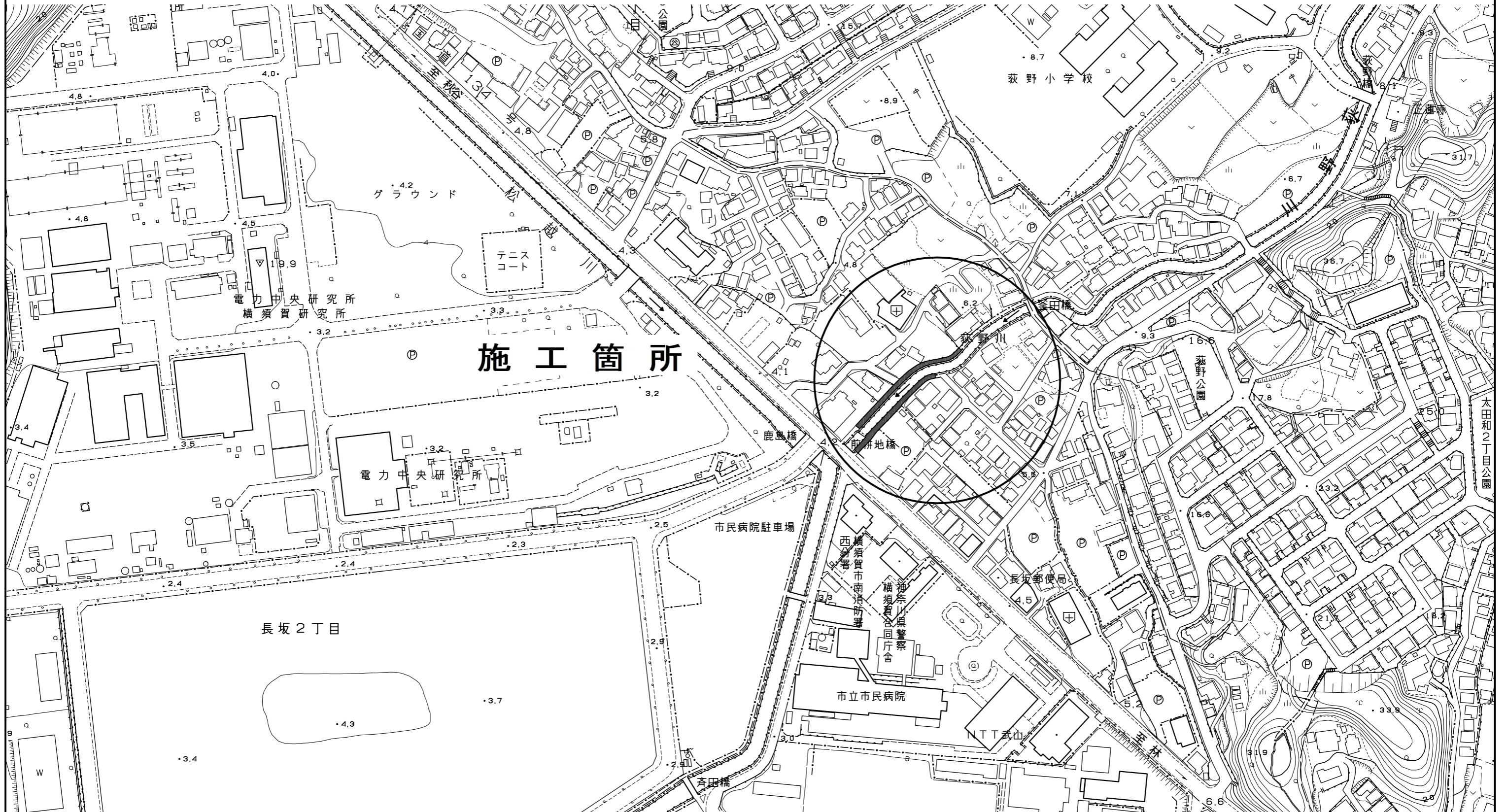
設 計 図				1 枚の内 1	
工事名称		荻野川管理用通路改修工事			
図面名称		位置図・平面図・標準横断面図	縮尺	各 記	
課長		主査			
		設計			
令和5年 11月 日設計		図面番号	4枚の中の1		
横須賀市 建設部 自然環境・河川課					

位置図

記号	
縮尺	1 : 2500
制定年度	

荻野川管理用通路改修工事
横須賀市長坂3丁目6番地先

N



平面図

記号

縮尺

1 : 500

制定年度

工事延長 162.6m 幅員 $w=1.05m\sim 2.30m$

透水性舗装工 $A=328m^2$ 付帯工一式

透水性舗装工 $t=5cm$

右岸側 $l=88.8m$ $w=1.95m\sim 2.30m$ $A=190m^2$

透水性舗装工 $t=5cm$

左岸側 $l=73.8m$ $w=1.05m\sim 2.30m$ $A=138m^2$

荻野川管理用通路改修工事
横須賀市長坂3丁目6番地先

荻野川

鹿島橋

前耕地橋

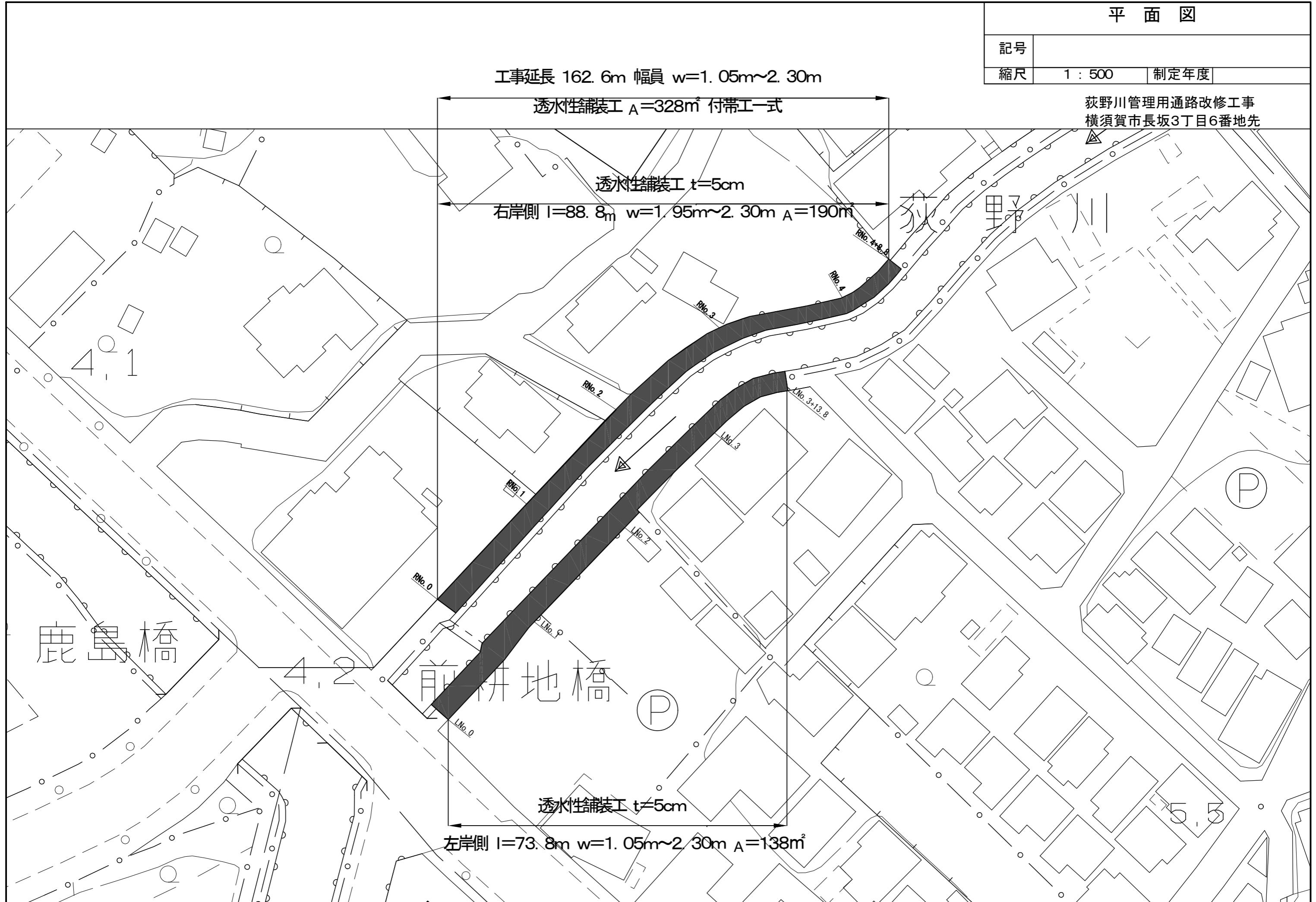
P

P

5.5

4.2

4.1



標準横断面図

記号

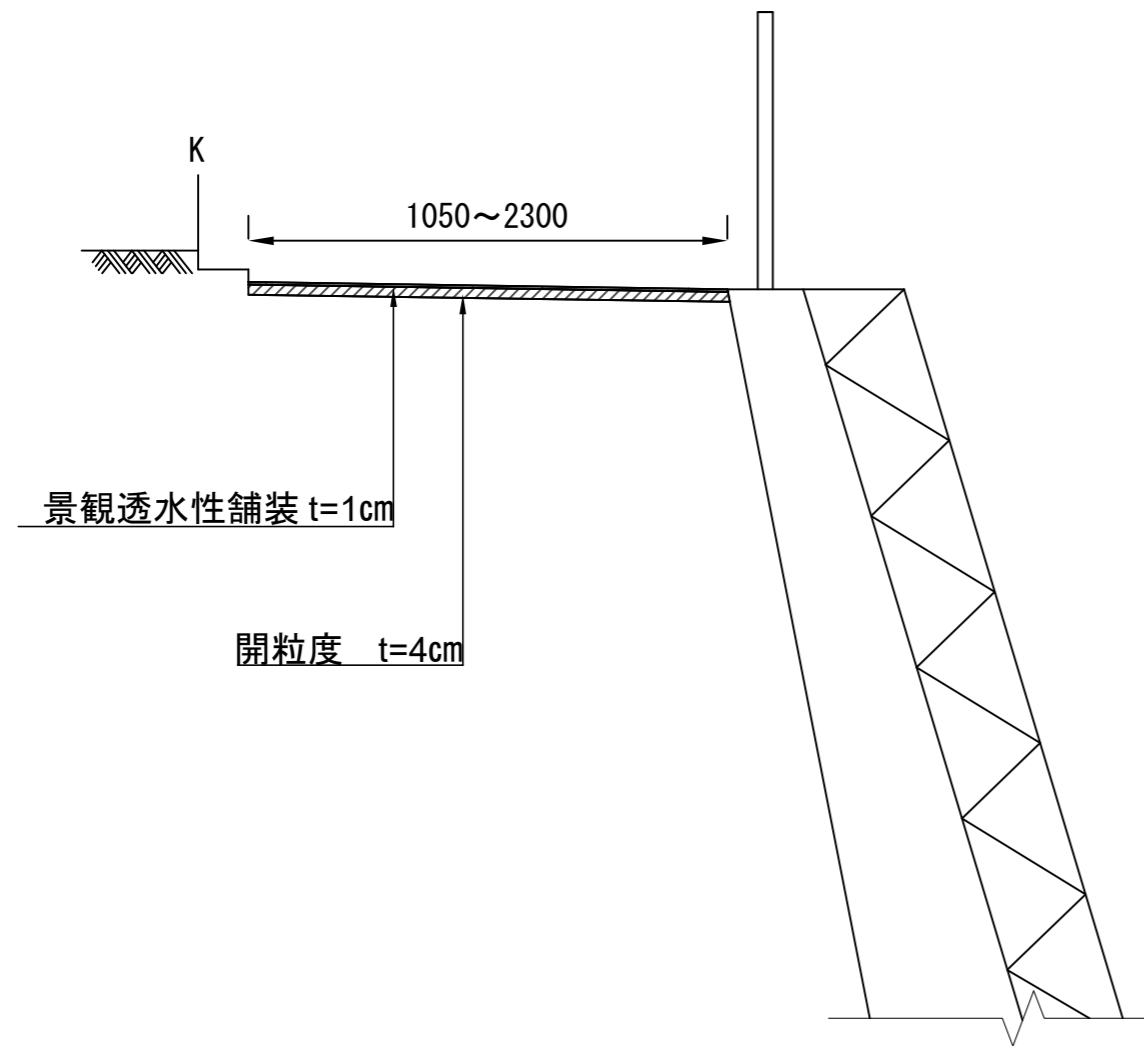
縮尺

1 : 30

制定年度

荻野川管理用通路改修工事
横須賀市長坂3丁目6番地先

施工前



施工後

