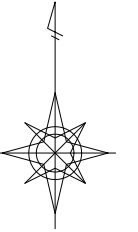
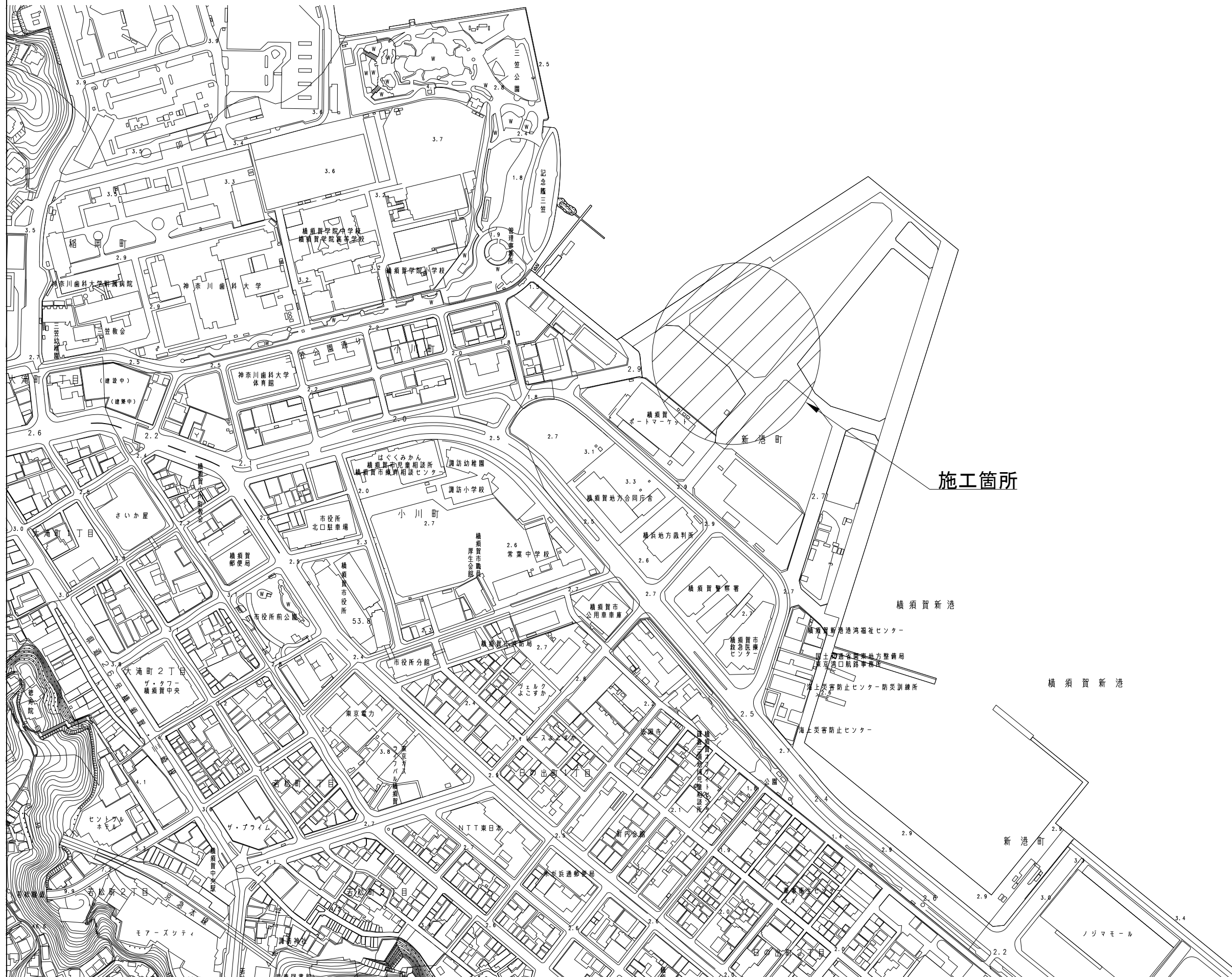


設 計 図

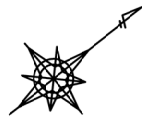
工事名称	新港地区新港ふ頭舗装補修工事(その2)				
図面名称	図面一式	縮尺	各 記		
課長		係長		設計	
令和5年11月設計		図面番号	3枚の内1		
横須賀市港湾部港湾整備課					

位置図 S=1:4,000



工事名称	新港地区新港ふ頭舗装補修工事（その2）		
図面名称	位置図		
図面番号	3枚の内2	縮尺	1:4,000

平面図 S=1:1,000

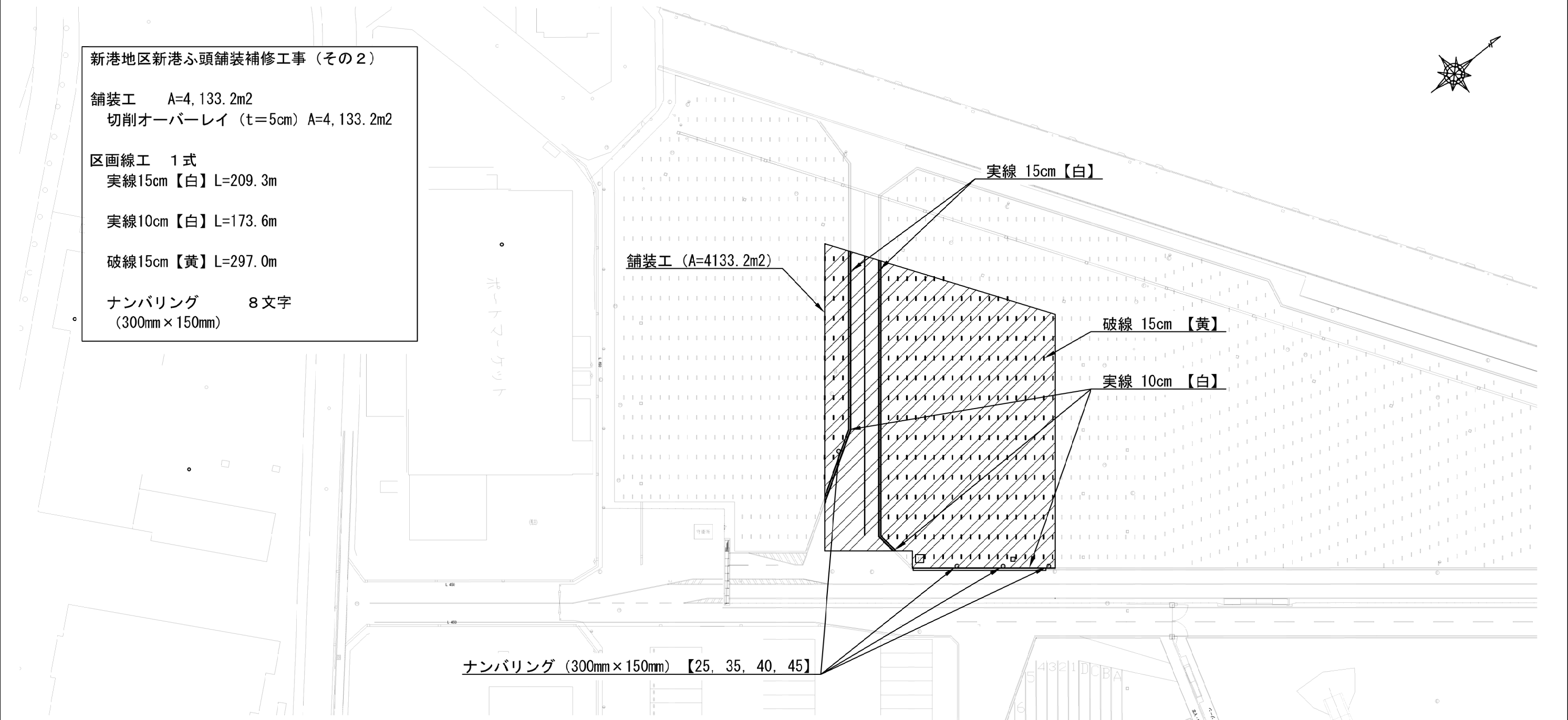


新港地区新港ふ頭舗装補修工事 (その2)

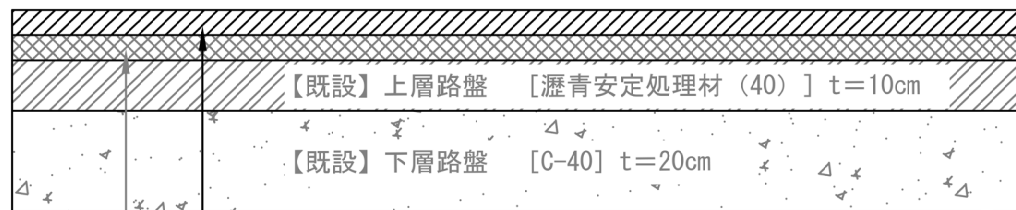
舗装工 A=4,133.2m²
 切削オーバーレイ (t=5cm) A=4,133.2m²

区画線工 1式
 実線15cm【白】 L=209.3m
 実線10cm【白】 L=173.6m
 破線15cm【黄】 L=297.0m

ナンバリング 8文字
 (300mm×150mm)



ふ頭内舗装構成図 S=1:150



【既設】上層路盤 [瀝青安定処理材 (40)] t=10cm

【既設】下層路盤 [C-40] t=20cm

表層 [再生密粒度As混合物 (20)] t=5cm
 瀝青材料 アスファルト乳剤(PK-4) 0.4L/m² } 切削オーバーレイ工

【既設】基層 [粗粒度As混合物 (20)] t=5cm

工事名称	新港地区新港ふ頭舗装補修工事 (その2)		
図面名称	平面図、ふ頭内舗装構成図		
図面番号	3枚の内3	縮尺	図示