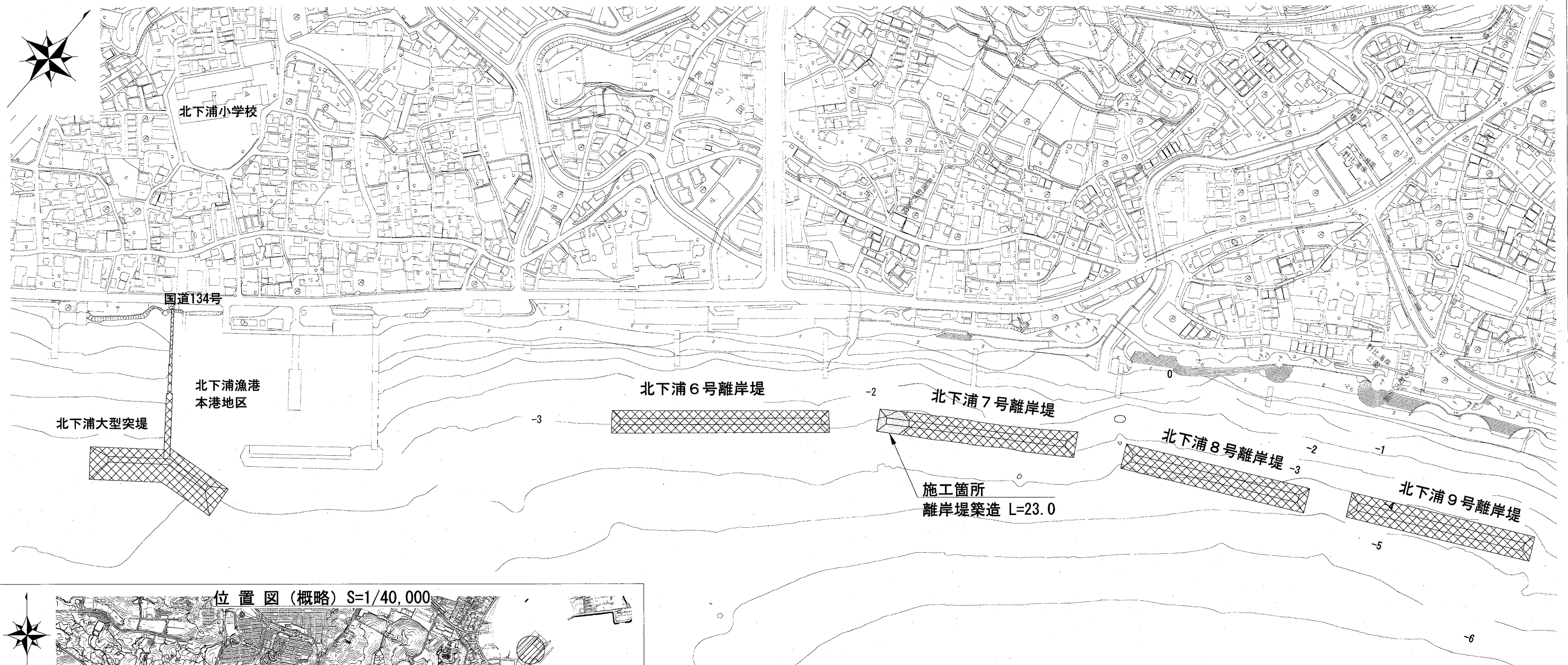


## 設 計 図

工事名称	令和5年度北下浦漁港海岸7号離岸堤築造工事				
図面名称	図面一式	縮尺	各 記		
課長		係長		設計	
令和5年8月設計		図面番号	9枚の内1		
横須賀市港湾部港湾整備課					

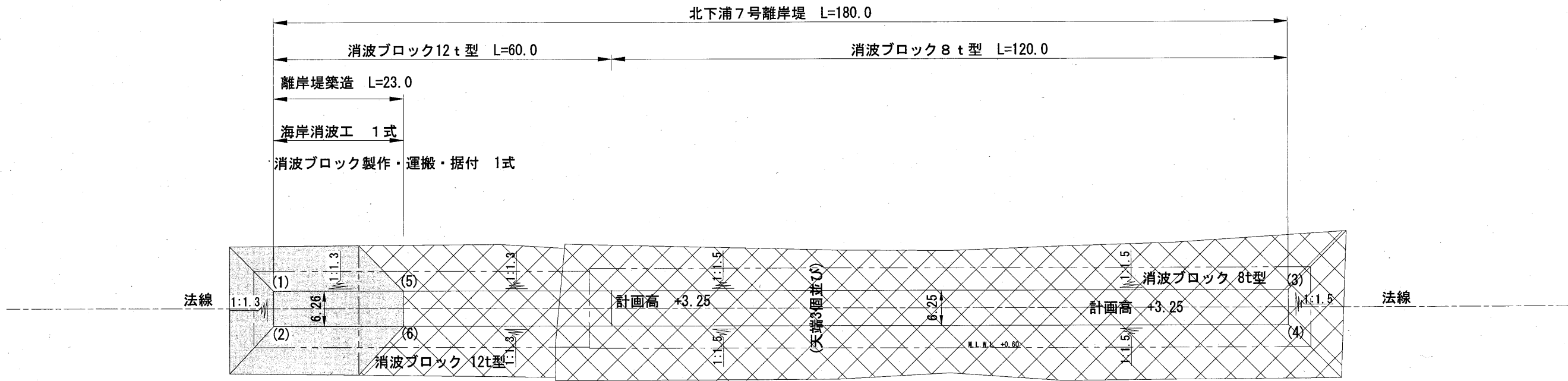

位置図 (詳細) S=1/4,000 u:m



- 施工箇所
- 施工済箇所

工事名称	令和5年度北下浦漁港海岸 7号離岸堤築造工事		
図面名称	位置図		
図面番号	9枚の内2	縮尺	図示

# 北下浦7号離岸堤 平面図 S=1/800 u:m



NO.0 - 8.43  
NO.0 - 3.53  
NO.0

NO.0 +14.85  
NO.0 +19.55

NO.1  
NO.1 + 3.00

NO.2

NO.3

NO.4

NO.5

NO.6

NO.7

NO.8

NO.9

NO.9 +10.38

NO.9 + 3.97  
NO.9 + 9.44  
NO.9 +12.13  
NO.9 +16.09

北下浦7号離岸堤 座標

	X	Y
(1)	-88,250.067	-13,752.858
(2)	-88,255.342	-13,749.487
(3)	-88,153.139	-13,601.185
(4)	-88,158.407	-13,597.818
(5)	-88,237.677	-13,733.481
(6)	-88,242.957	-13,730.106

海岸消波工(消波ブロック)数量表

種類	個数	据付内訳	
		水上据付	水中据付
12t型	184個	45個	139個

積込・運搬・据付

製作個数：180個

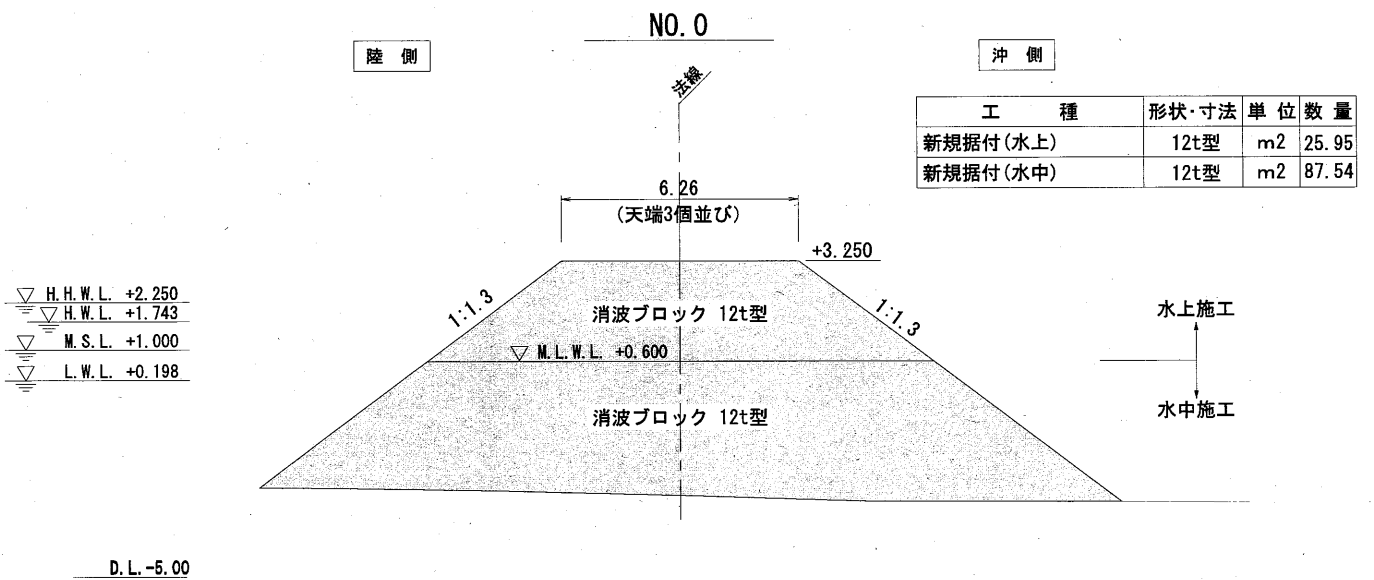
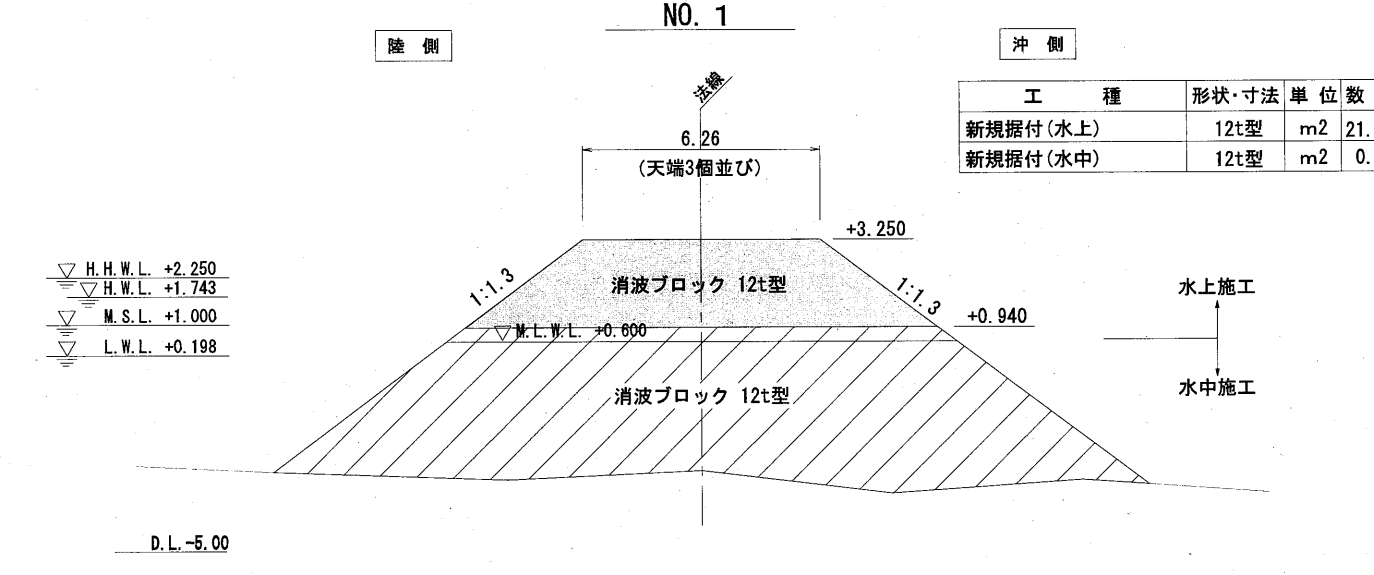
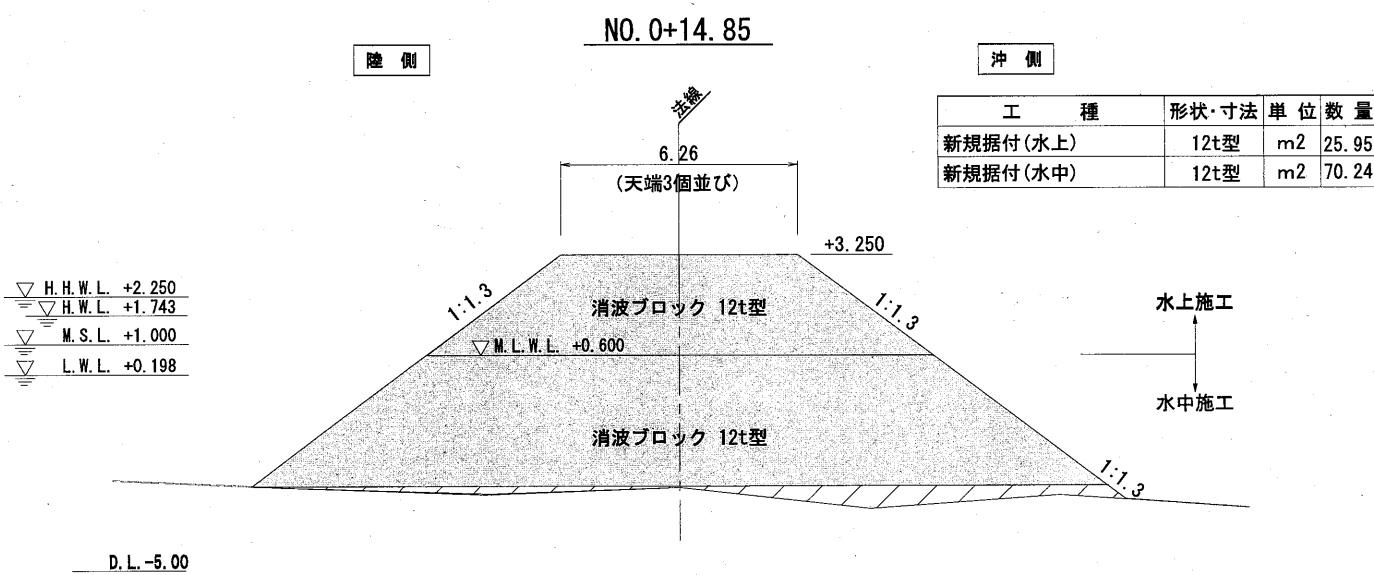
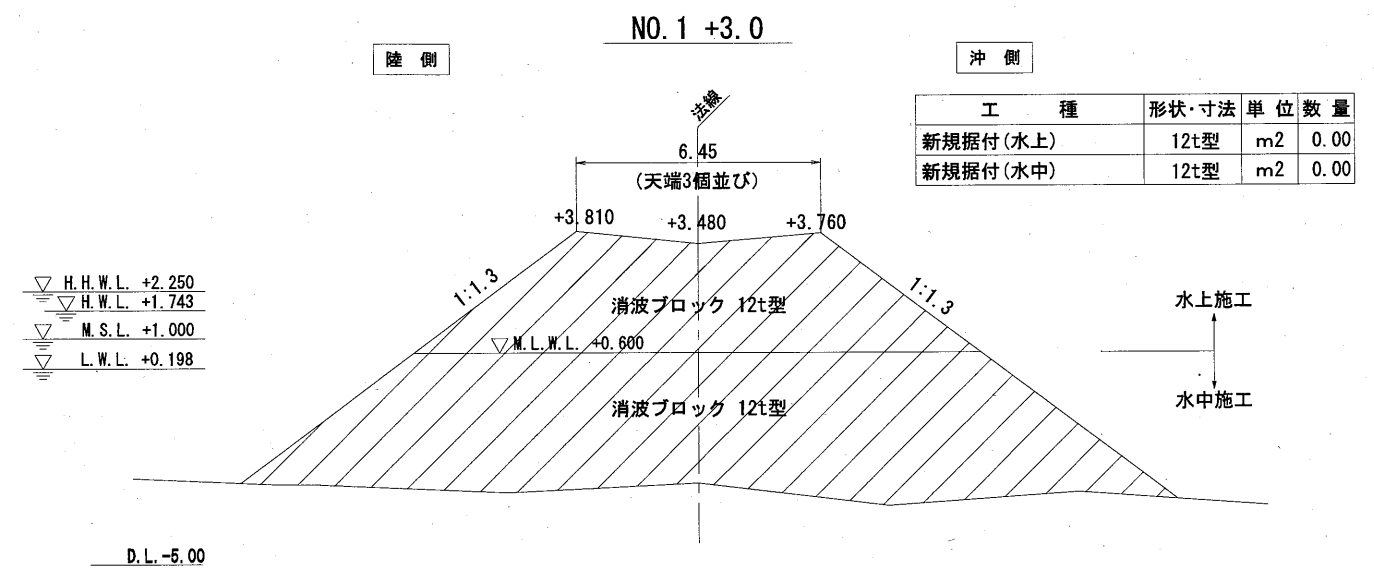
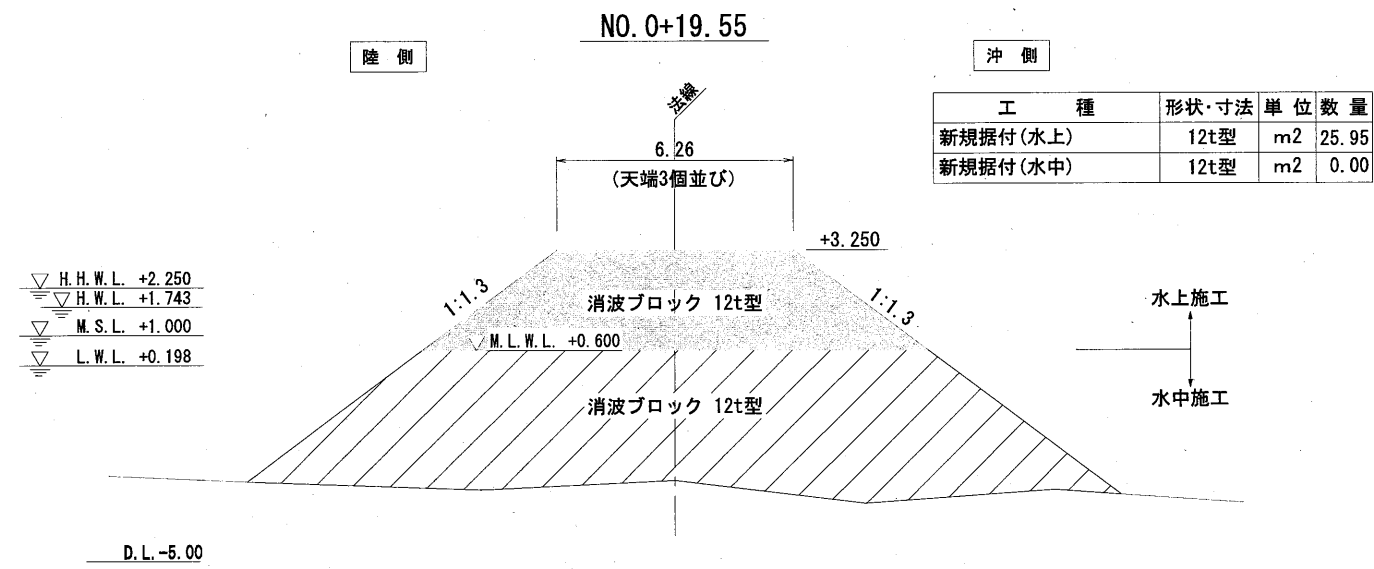
施工箇所  
 施工済箇所

工事名称	令和5年度北下浦漁港海岸 7号離岸堤築造工事		
図面名称	北下浦7号離岸堤平面図		
図面番号	9枚の内3	縮尺	1/800





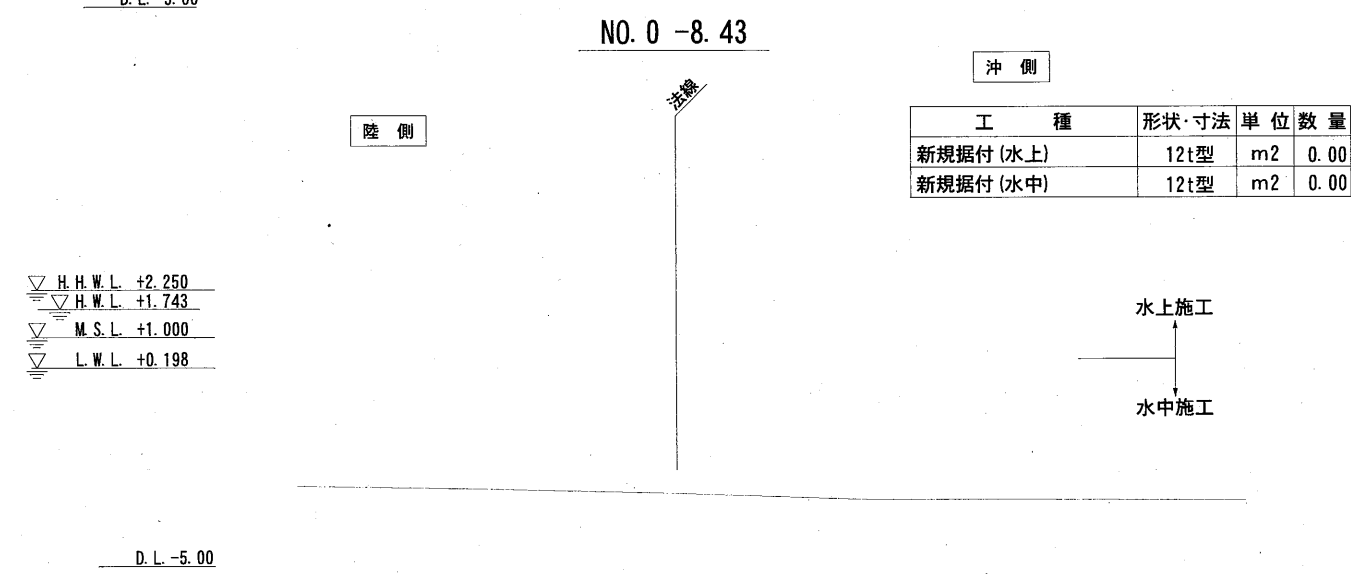
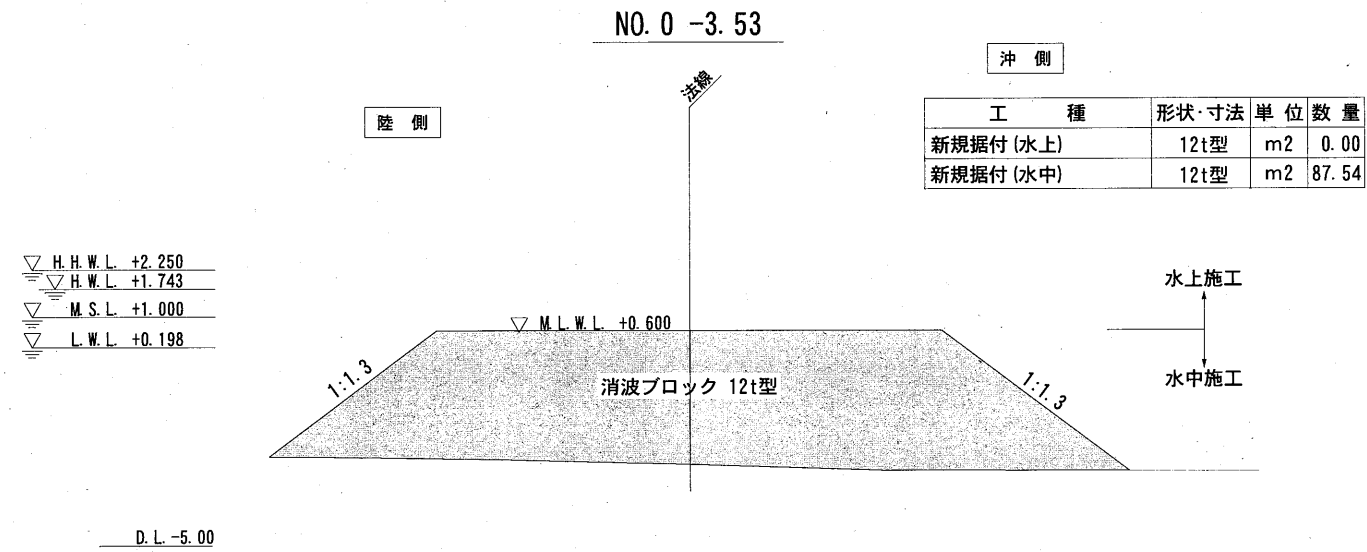
# 北下浦7号離岸堤横断図 S=1/200 u:m





施工箇所  
 施工済箇所

工事名称	令和5年度北下浦漁港海岸 7号離岸堤築造工事		
図面名称	北下浦7号離岸堤横断図		
図面番号	9枚の内6	縮尺	1/200

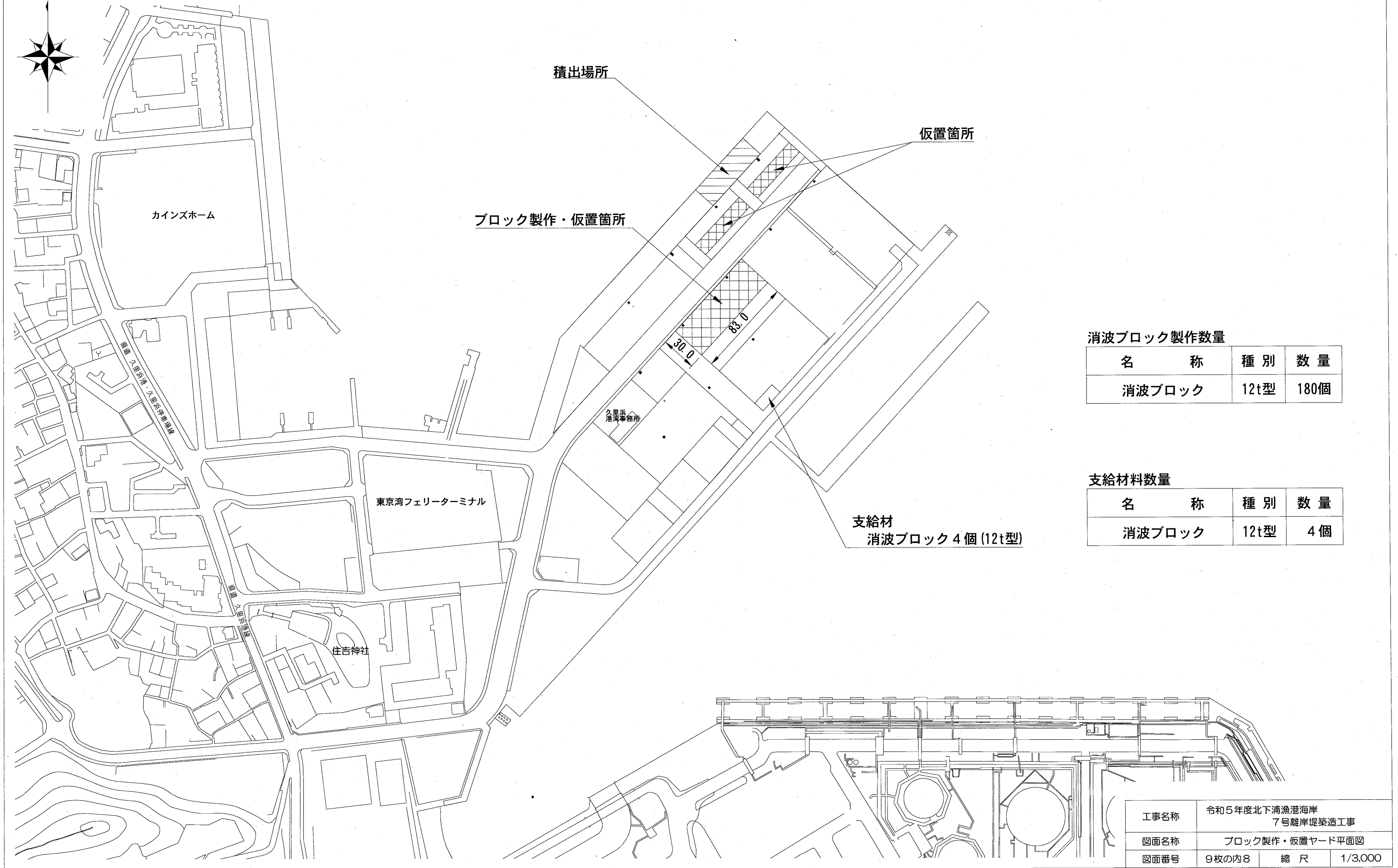
# 北下浦7号離岸堤横断図 S=1/200 u;m



 施工箇所  
 施工済箇所

工事名称	令和5年度北下浦漁港海岸 7号離岸堤築造工事		
図面名称	北下浦7号離岸堤横断図		
図面番号	9枚の内7	縮尺	1/200

ブロック製作・仮置ヤード平面図 S=1/3,000 u:m



消波ブロック製作数量

名称	種別	数量
消波ブロック	12t型	180個

支給材料数量

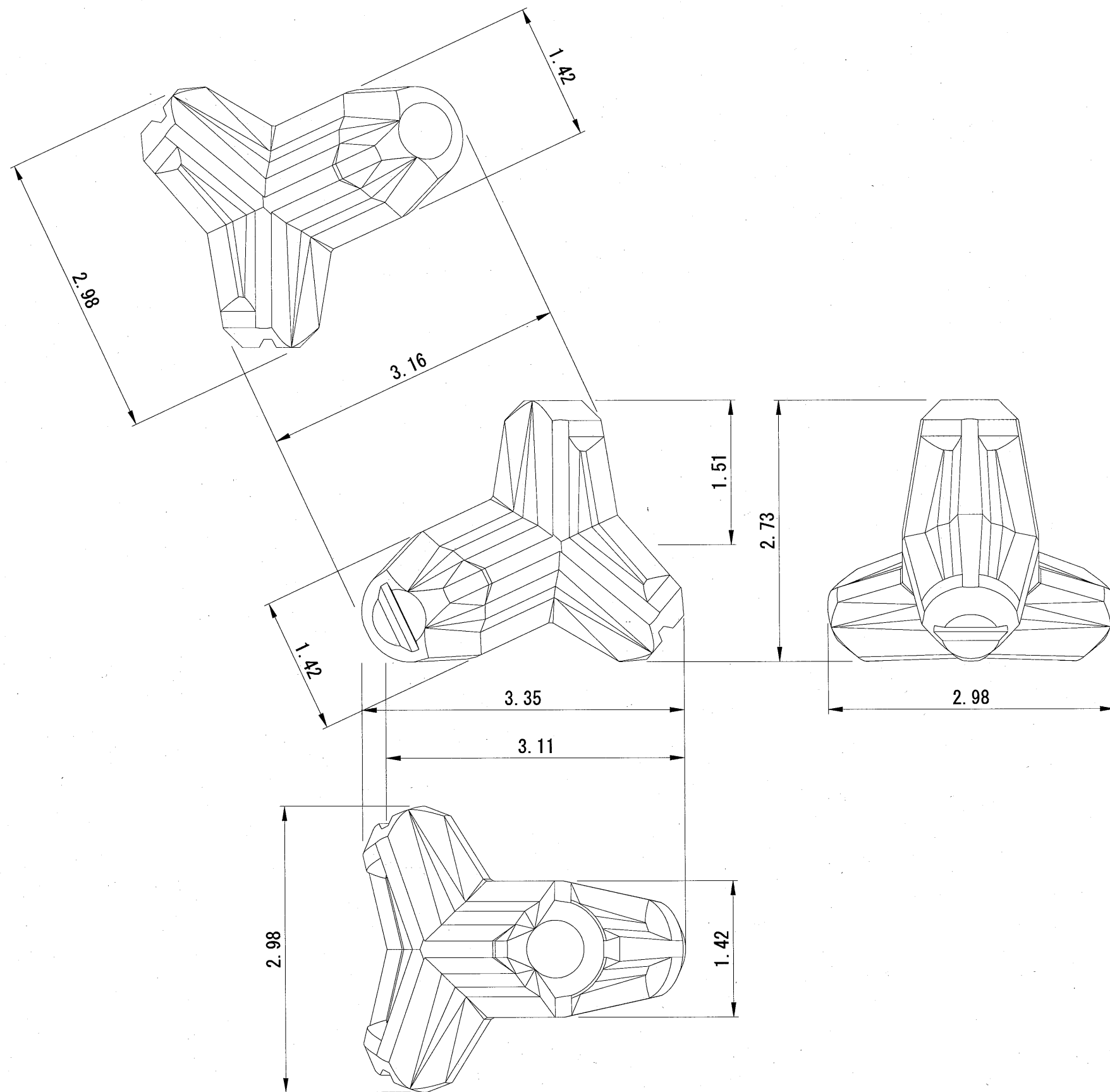
名称	種別	数量
消波ブロック	12t型	4個

工事名称	令和5年度北下浦漁港海岸 7号離岸堤築造工事		
図面名称	ブロック製作・仮置ヤード平面図		
図面番号	9枚の内8	縮尺	1/3,000



消波ブロック形状図 (12 t 型) S=1/50 u:m

参考図



ブロック1個当り

種別	質量	体積	型枠面積
12 t 型	12.027 t	5.229 m <sup>3</sup>	23.032 m <sup>2</sup>

※ コンクリート(高炉)18-8 W/C ≤ 65%

工事名称	令和5年度北下浦漁港海岸 7号離岸堤築造工事		
図面名称	消波ブロック形状図(12t型)		
図面番号	9枚の内9	縮尺	1/50