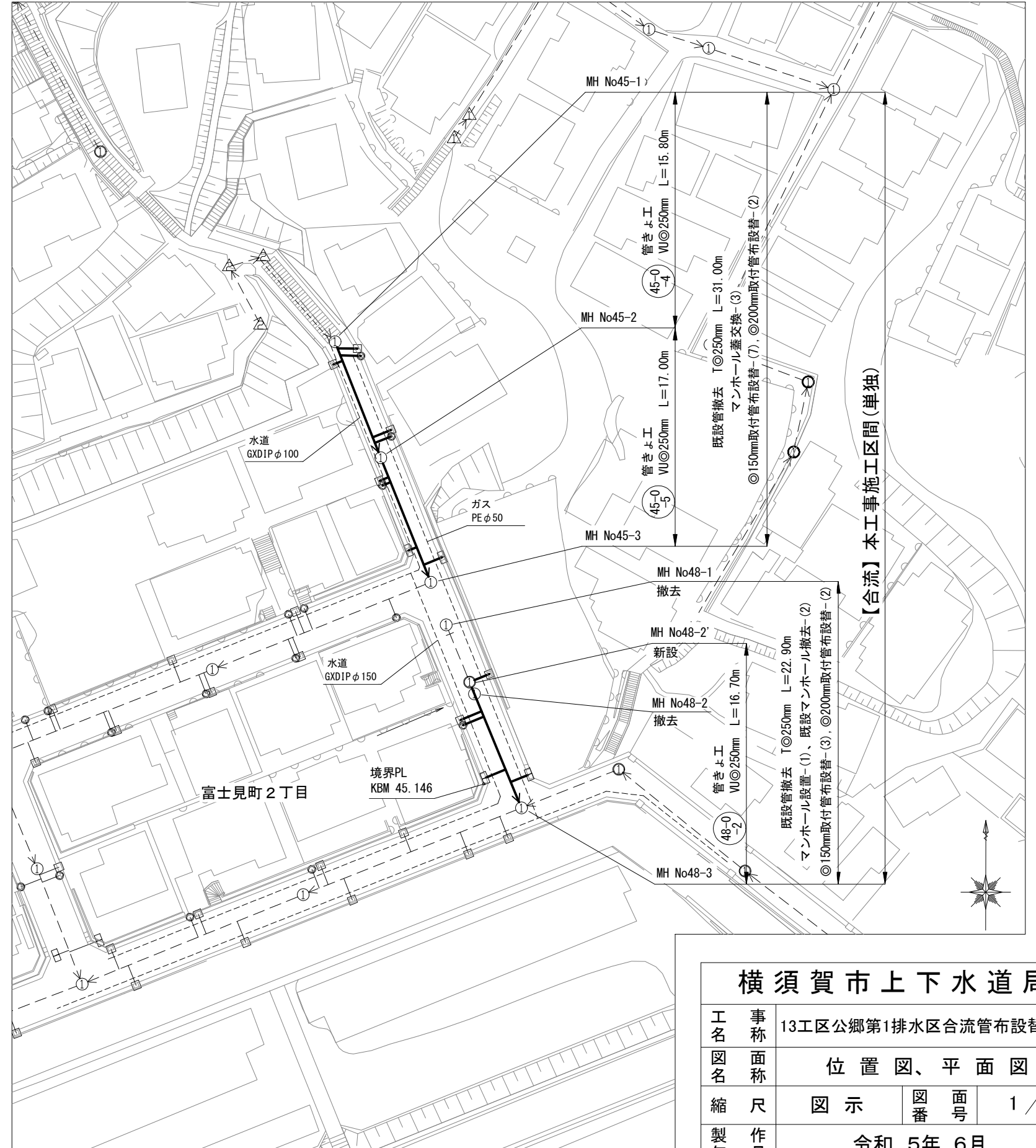


位置図 S=1/5,000



施工場所: 横須賀市富士見町2丁目45番地先

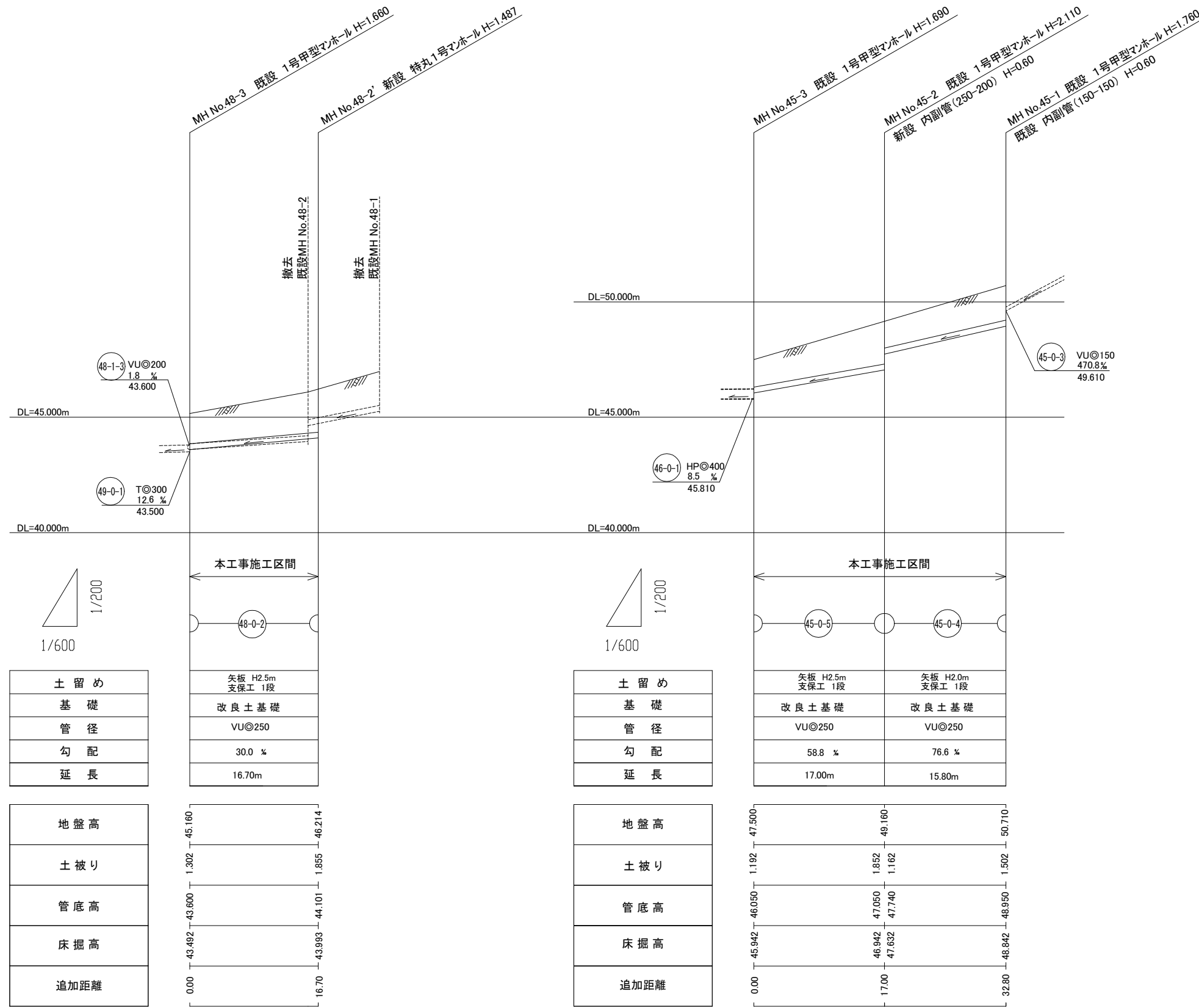
平面図 S=1/600



横須賀市上下水道局

工名	事称	13工区公郷第1排水区合流管布設替工事		
図名	面称	位置図、平面図		
縮尺	図示	図番	面号	1 / 3
製年	作月	令和 5年 6月		
課長	係長	担当者	設計者	

縦断面図 縦 1:200  
横 1:600



土留め
基礎
管径
勾配
延長

矢板 H2.5m 支保工 1段
改良土基礎
VU@250
30.0 %
16.70m

地盤高
土被り
管底高
床掘高
追加距離

0.00	43.492	43.800	1.302	45.160
16.70	43.993	44.101	1.855	46.214

土留め
基礎
管径
勾配
延長

矢板 H2.5m 支保工 1段
改良土基礎
VU@250
58.8 %
17.00m

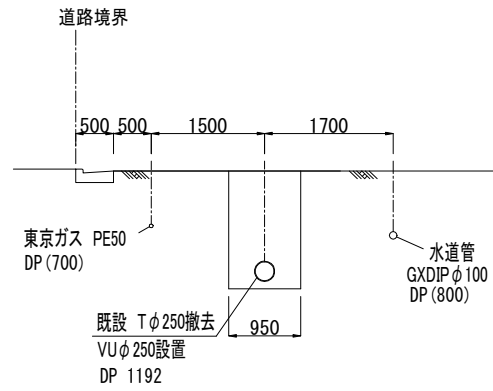
地盤高
土被り
管底高
床掘高
追加距離

0.00	45.942	46.050	1.192	47.500
17.00	46.942	47.050	1.852	49.160
32.80	47.632	47.740	1.162	50.710

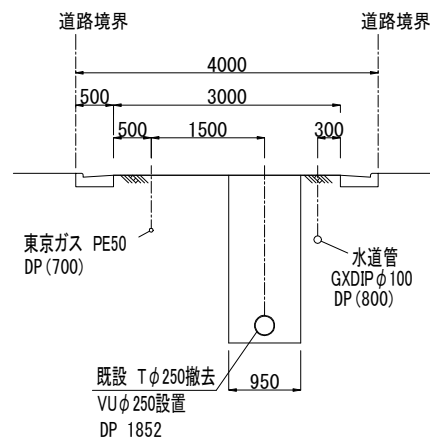
横須賀市上下水道局				
工 事 名 称	13工区公郷第1排水区合流管布設替工事			
図 面 名 称	縦断面図			
縮 尺	図 示	図 番 号	2 / 3	
製 年 作 月	令和 5年 6月			
課 長	係 長	担 当 者	設 計 者	

# 横断面図 S=1/100

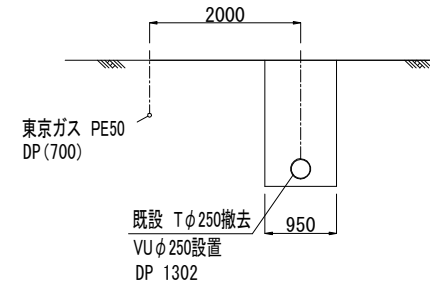
MH No.45-3



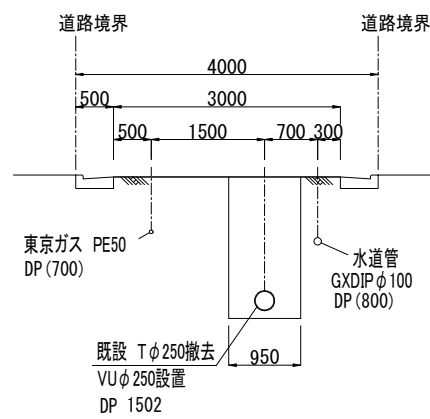
MH No.45-2



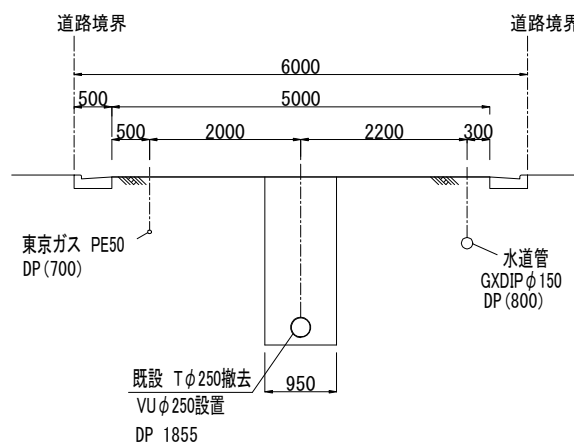
MH No.48-3



MH No.45-1



MH No.48-2'



## 横須賀市上下水道局

工 事 名 称	13工区公郷第1排水区合流管布設替工事			
図 名 称	横 断 面 図			
縮 尺	図 示	図 番 号	3 / 3	
製 年 月	令 和 5 年 6 月			
課 長	係 長	担 当 者	設 計 者	