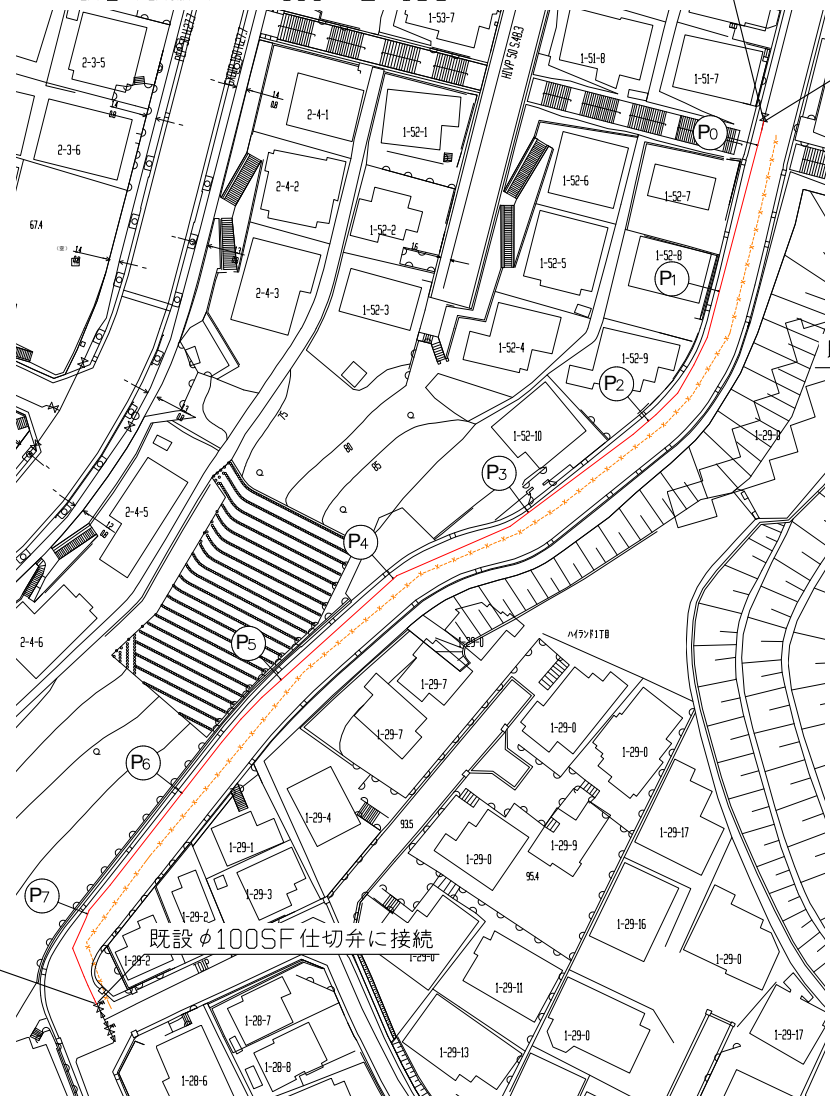


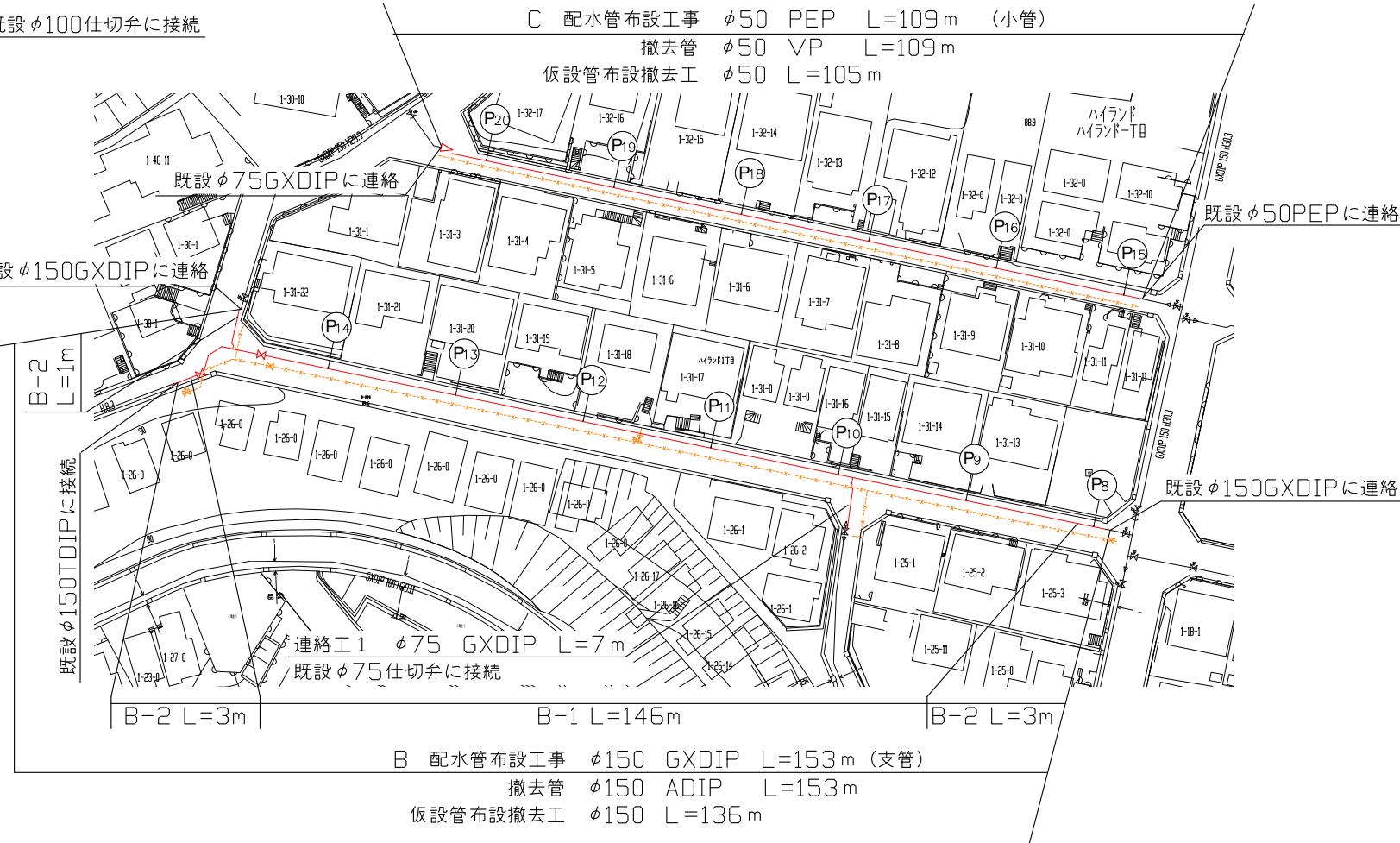
平面図A S=1/500

A 配水管布設工事 φ100 GXDIP L=155m (小管)
 撤去管 φ100 ADIP L=155m
 仮設管布設撤去工 φ100 L=155m

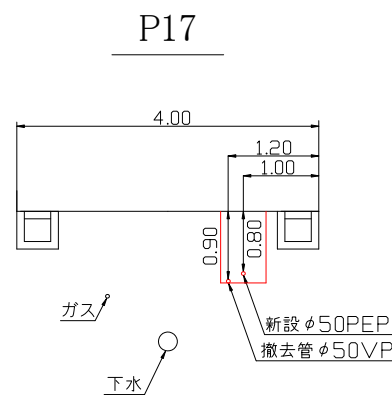
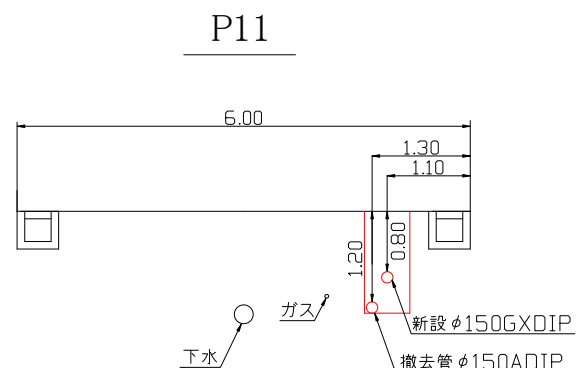
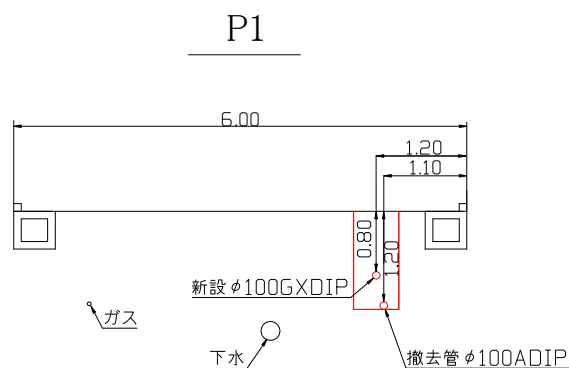


平面図B S=1/500

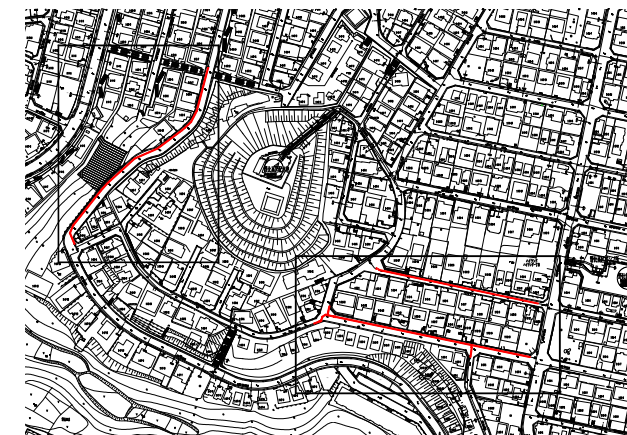
C 配水管布設工事 φ50 PEP L=109m (小管)
 撤去管 φ50 VP L=109m
 仮設管布設撤去工 φ50 L=105m



断面図 S=1/50



全体平面図 S=1/2500



設計図 1/1枚

工事名	ハイランド地区配水管布設工事(2022の3)			
工事場所	横須賀市ハイランド1丁目51番先から32番先まで			
図面名称	全体平面図、平面図A、平面図B、断面図			
図面番号	久村-23 A-4, B-3,4 久村-24 B-1,2 C-1,2			
施工業者				
令和4年(2022年)12月	課長	係長等	設計	監督 検査員
横須賀市上下水道局技術部水道管路課				
計画課			私道	無

原図用紙サイズA1

ブロック番号 5301

工事概要

A 配水管布設工事	φ100 GXDIP	L=155m
B 配水管布設工事	φ150 GXDIP	L=153m
C 配水管布設工事	φ50 PEP	L=109m
撤去管	φ100 ADIP	L=155m
撤去管	φ150 ADIP	L=153m
撤去管	φ50 VP	L=109m

工事区間別内訳明細表

工事	区間	延長	土被り	掘削方法(参考)	昼夜	試掘	既設路盤	既設舗装	埋戻材	先行路盤	復旧路盤	仮復旧舗装	本復旧	その他
A工事		155m	0.8m	ハツ約0.2m3	昼間	5m	RC-40=20cm	AS密粒=5cm	改良土	有	RC-40=25cm	再生AS密粒=5cm	AS密粒=5cm	歩車道
B工事	B-1	146m			昼間	8m								
	B-2	7m			夜間	0m								
C工事		109m			昼間	4m								