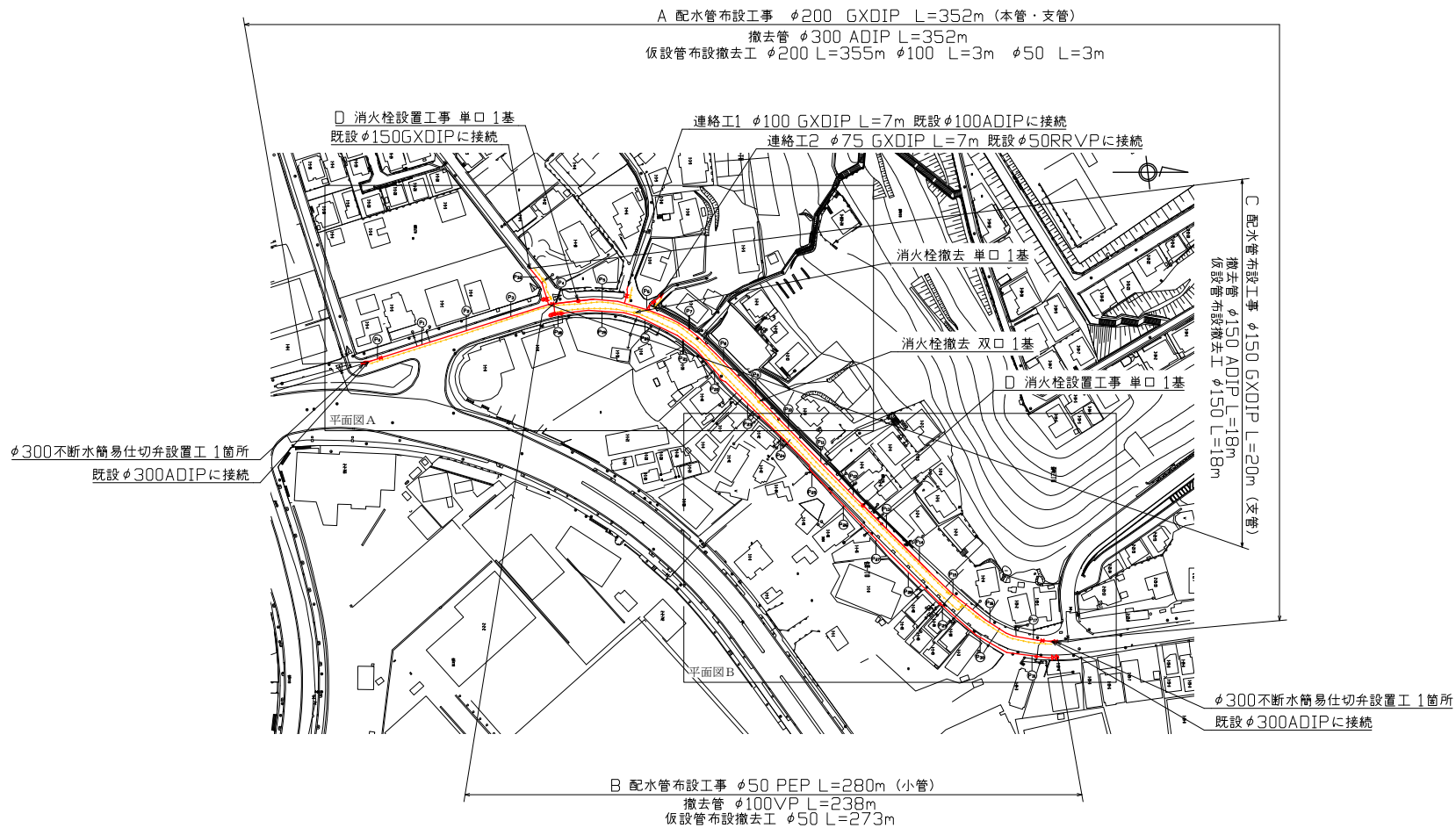


全体平面図 S=1:1000



工事名	佐原地区配水管布設工事(2022の1)	
工事場所	横須賀市佐原1丁目5番先から森崎1丁目19番先まで	
図面名称	全体平面図	
図面番号	佐原 1 C-4 2 B-1、C-1 6 A-4、B-4	
施工業者		
令和4年(2022年) 11月	課長	係長等
	設計	監督
	検査員	
横須賀市上下水道局技術部水道管路課		
計画課		私道 無

原図用紙サイズ A1
ブロック番号 3113、3151

工事概要	
A	配水管布設工事 φ200 GXDIP L=352m
B	配水管布設工事 φ50 PEP L=280m
C	配水管布設工事 φ150 GXDIP L=20m
D	消火栓設置工事 単口 2基
	撤去管 φ300 ADIP L=352m
	撤去管 φ100 VP L=238m
	撤去管 φ150 ADIP L=18m
	消火栓撤去 双口 1基
	消火栓撤去 単口 1基

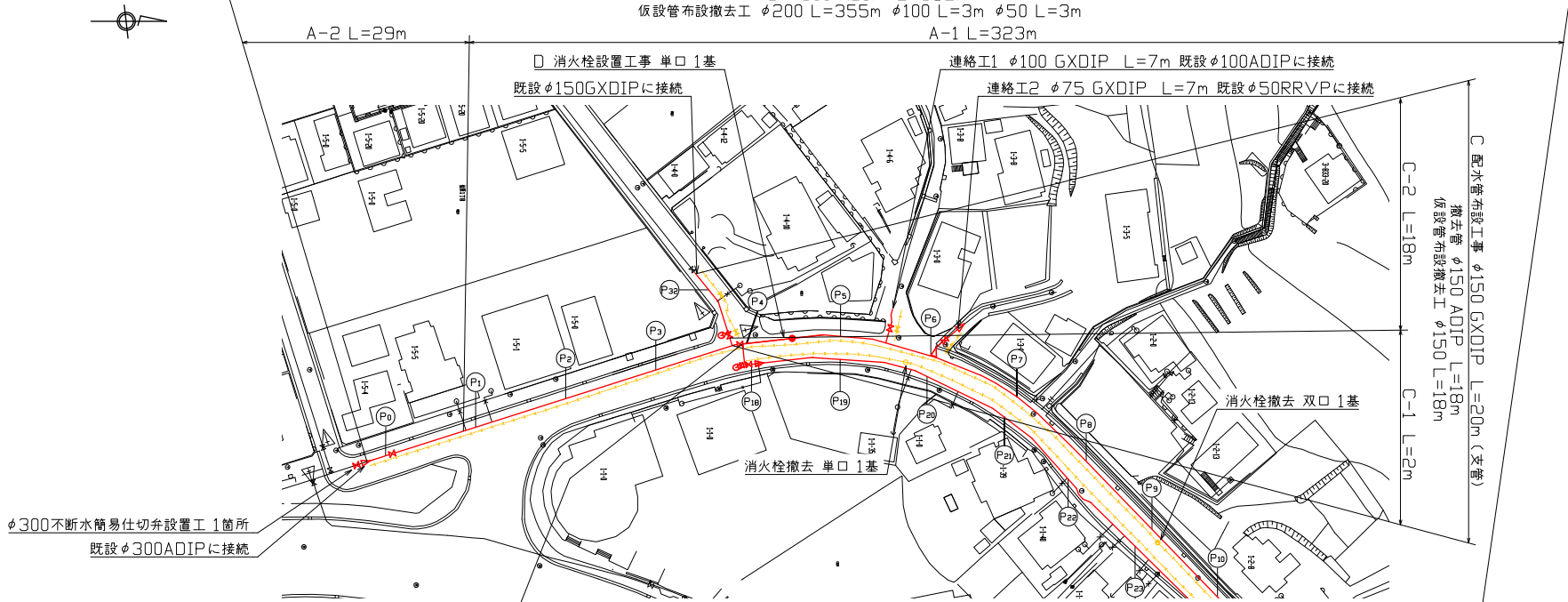
工事	区間	延長	土被り	掘削方法(参考)	昼夜	試掘	既設路盤	既設舗装	埋戻材	先行路盤	恢復旧路盤	恢復旧舗装	本復旧路盤	本復旧	その他
A工事	A-1	323m	0.8m	ハシ切0.2m3	夜間	15m	RC-40=20cm	AS=25cm	改良土	無	RC-40=35cm	再生AS密粒=5cm 再生AS粗粒=5cm	再生AS安定処理=15cm RC-40=20cm	別途工事にて施工 路盤入替まで施工	車道
	A-2	29m	0.8m	ハシ切0.2m3	夜間	3m	RC-40=20cm	AS=15cm	改良土	無	RC-40=30cm	再生AS密粒=5cm	再生AS安定処理=10cm RC-40=20cm	AS密粒=5cm	車道
B工事	B-1	157m	0.8m	ハシ切0.2m3	夜間	7m	RC-40=20cm	AS=25cm	改良土	無	RC-40=35cm	再生AS密粒=5cm 再生AS粗粒=5cm	再生AS安定処理=15cm RC-40=20cm	別途工事にて施工 路盤入替まで施工	車道
	B-2	123m	0.8m	ハシ切0.2m3	夜間	7m	RC-40=20cm	AS=5cm	改良土	有	RC-40=25cm	再生AS密粒=5cm	-	AS密粒=5cm	歩道
C工事	C-1	2m	0.8m	ハシ切0.2m3	夜間	-	RC-40=20cm	AS=25cm	改良土	無	RC-40=35cm	再生AS密粒=5cm 再生AS粗粒=5cm	再生AS安定処理=15cm RC-40=20cm	別途工事にて施工 路盤入替まで施工	車道
	C-2	18m	0.8m	ハシ切0.2m3	夜間	2m	RC-40=20cm	AS=15cm	改良土	無	RC-40=30cm	再生AS密粒=5cm	再生AS安定処理=10cm RC-40=20cm	AS密粒=5cm	歩車道

工事名	佐原地区配水管布設工事(2022の1)		
工事場所	横須賀市佐原1丁目5番先から森崎1丁目19番先まで		
図面名称	平面図A、平面図B		
図面番号	佐原 1 C-4 2 B-1、C-1 6 A-4、B-4		
施工業者			

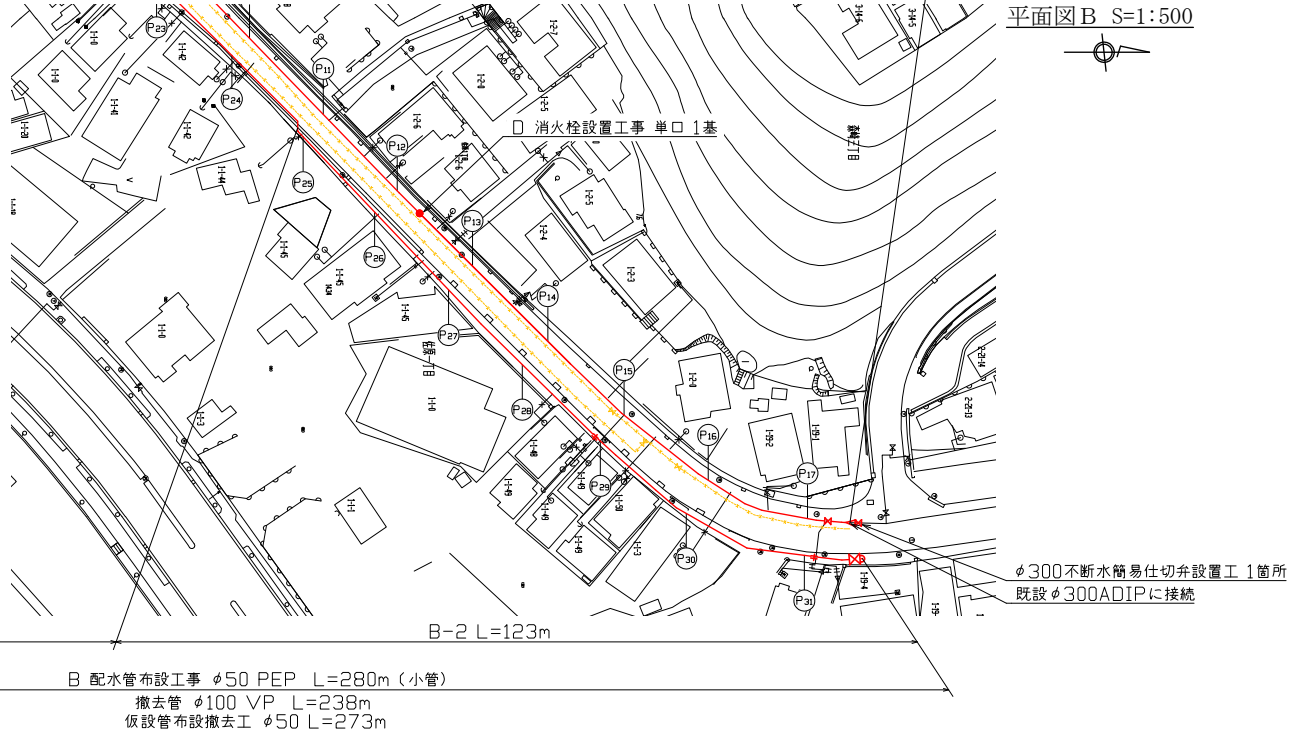
令和4年(2022年) 11月				
課長	係長等	設計	監督	検査員
横須賀市上下水道局技術部水道管路課				
計画課				私道 無

原用紙サイズ A1

平面図A S=1:500



平面図B S=1:500



断面図 S=1:50

工事名				
佐原地区配水管布設工事(2022の1)				
工事場所				
横須賀市佐原1丁目5番先から森崎1丁目19番先まで				
図面名称				
断面図				
図面番号				
佐原 1 C-4 2 B-1、C-1 6 A-4、B-4				
施工業者				
令和4年(2022年) 11月				
課長	係長等	設計	監督	検査員
横須賀市上下水道局技術部水道管路課				
計画課			私道	無

原図用紙サイズ A1

