

設 計 図		1 枚の内 1	
工事名称	長井 2 丁目地内水路河床整正工事		
図面名称	<small>位置図・平面図・ 標準横断面図・詳細図</small>	縮尺	各 記
課長		係長	
		設計	
令和 4 年 10 月 日設計	図面番号	4 枚の内の 1	
横須賀市建設部河川・傾斜地課			

位置図

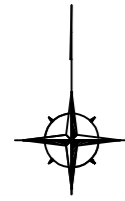
記号

縮尺

1 : 5000

制定年度

長井2丁目地内水路河床整正工事
横須賀市長井2丁目2019番から2157番2まで



施工箇所

三浦市

平 面 図

記号

縮尺

1 : 1000

制定年度

長井2丁目地内水路河床整正工事
横須賀市長井2丁目2019番から2157番2まで



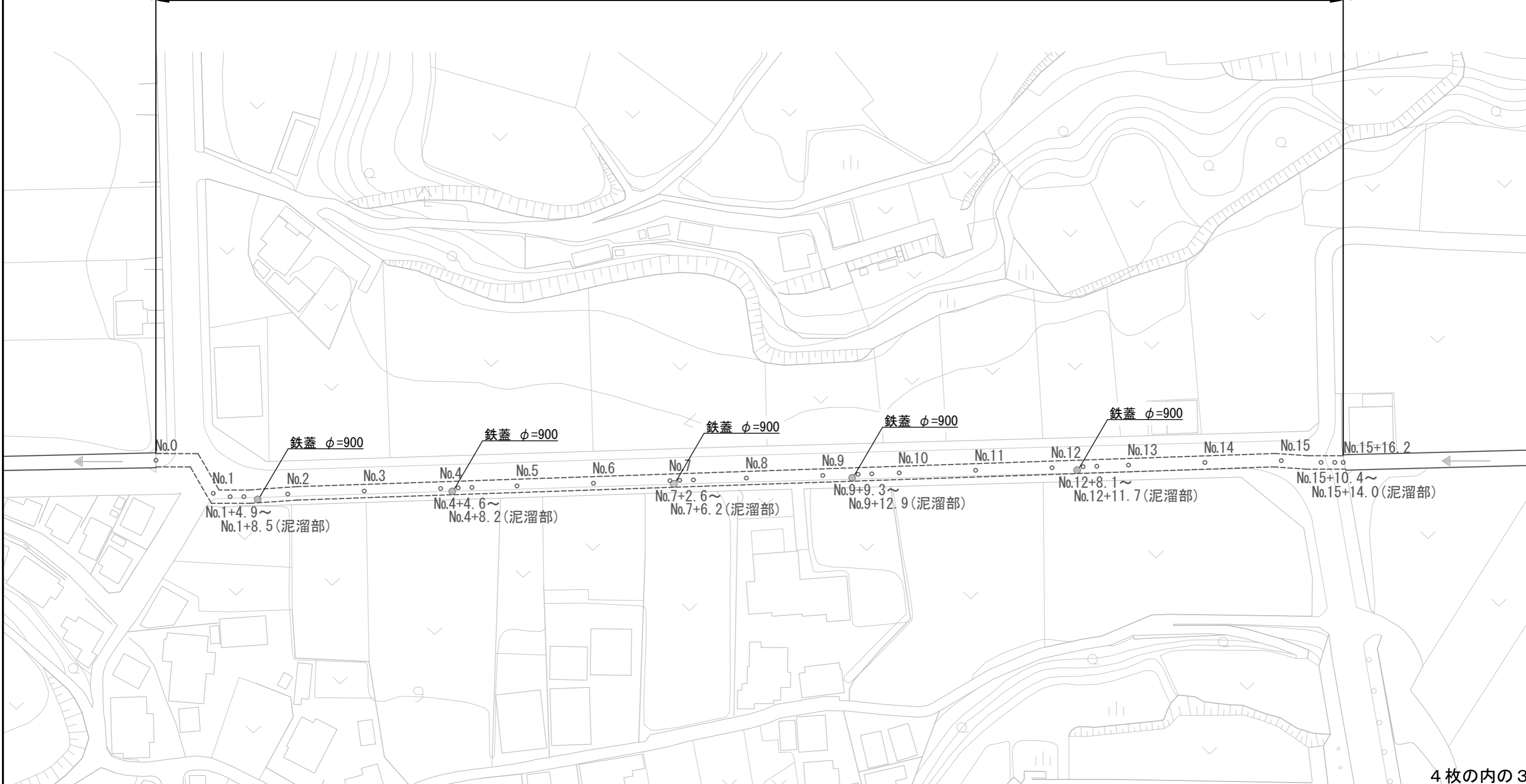
工事起点 (No. 0)

長井2丁目地内水路河床整正工事 工事延長 316.2m

工事終点 (No. 15+16.2)

掘削工 V=495m³

-50-



No.0

鉄蓋 φ=900

鉄蓋 φ=900

鉄蓋 φ=900

鉄蓋 φ=900

鉄蓋 φ=900

No.1
No.1+4.9~
No.1+8.5 (泥溜部)

No.4
No.4+4.6~
No.4+8.2 (泥溜部)

No.7
No.7+2.6~
No.7+6.2 (泥溜部)

No.9
No.9+9.3~
No.9+12.9 (泥溜部)

No.12
No.12+8.1~
No.12+11.7 (泥溜部)

No.15
No.15+10.4~
No.15+14.0 (泥溜部)

記号

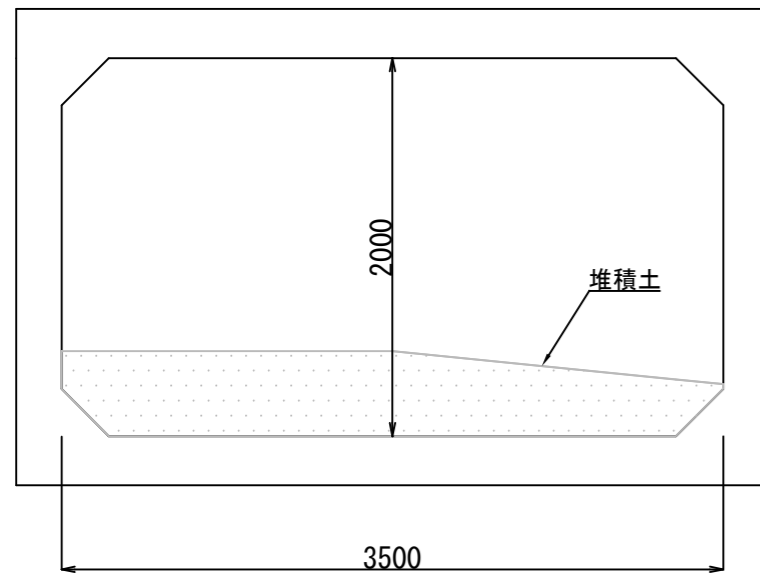
縮尺

1:40

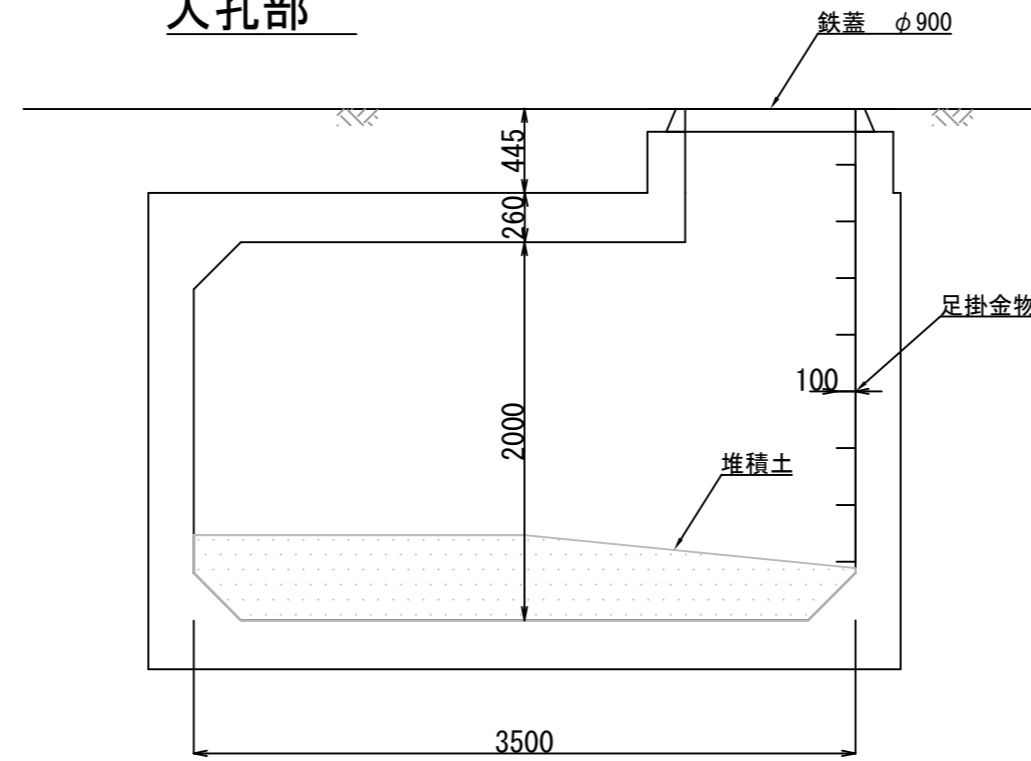
制定年度

標準横断図

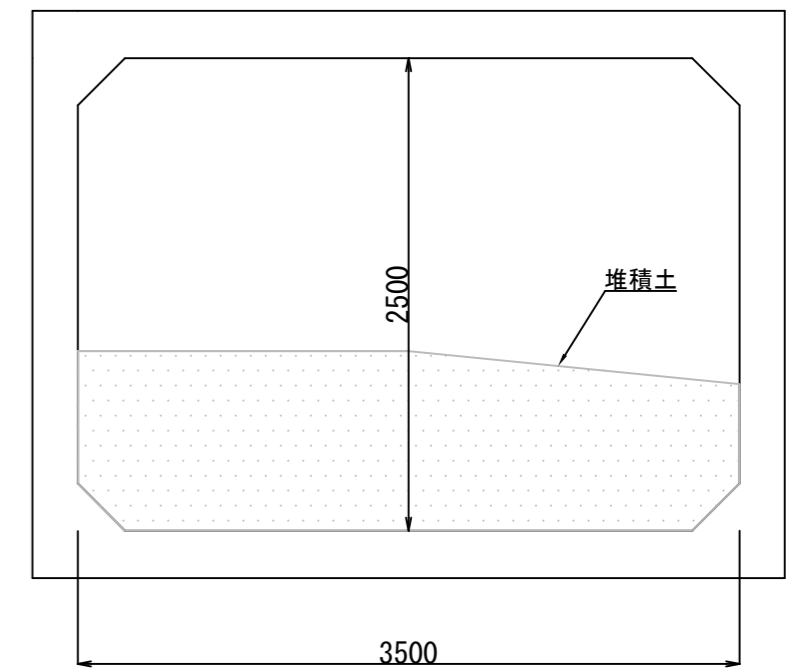
標準部



人孔部



泥溜部



詳細図

泥溜部縦断図

