

設 計 図				1 枚の内 1	
工事名称		市道6355号舗装道補修工事			
図面名称		位置図・平面図・標準横断面図	縮尺	各 記	
課長		係長		設計	
令和4年 9月 日設計		図面番号	の第 号		
横須賀市建設部道路整備課					



位置図

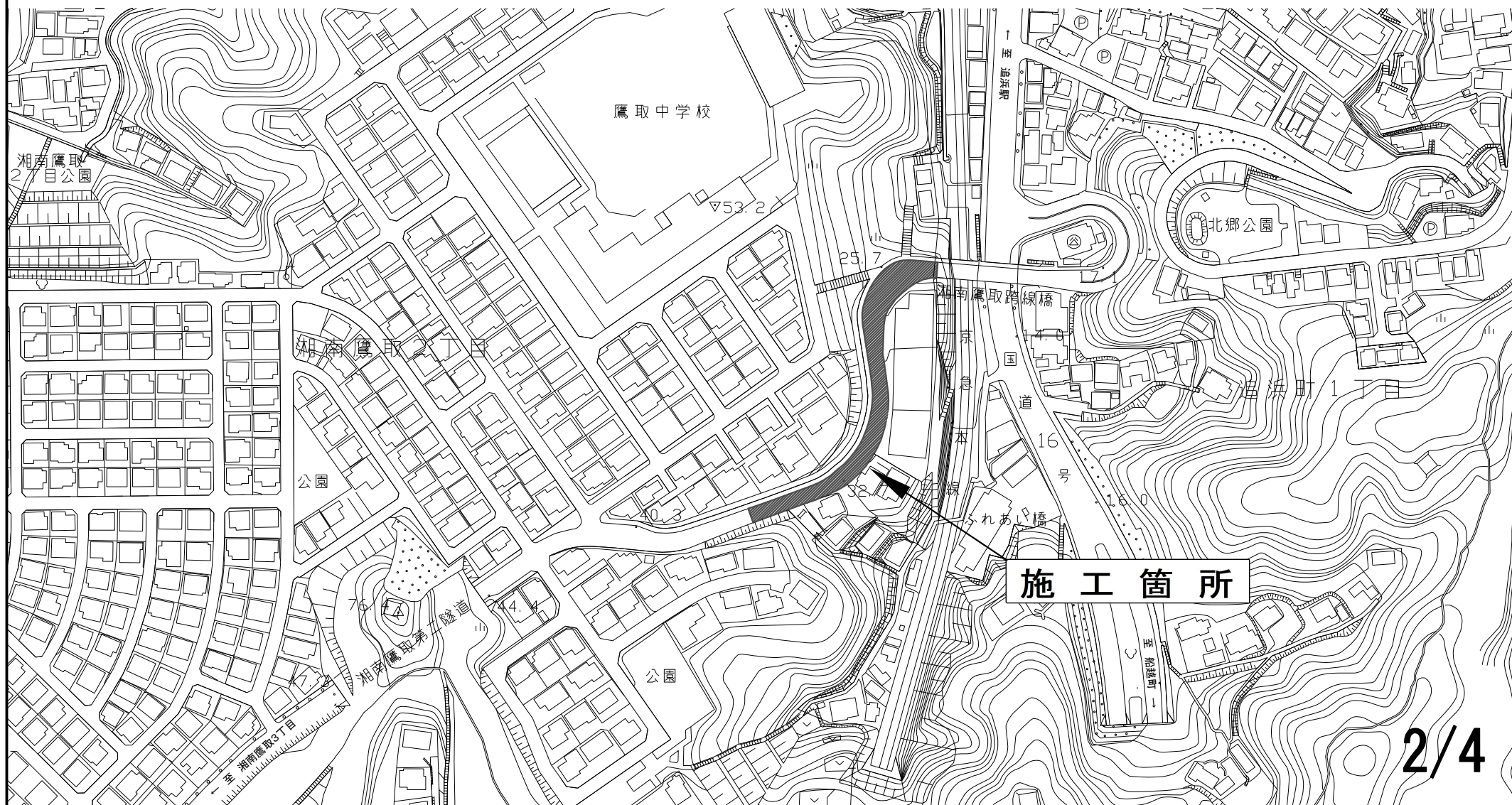
記号

縮尺

1 : 2500

制定年度

市道6355号舗装道補修工事
横須賀市湘南鷹取2丁目35番地先



施工箇所

記号

縮尺

1 : 600

制定年度

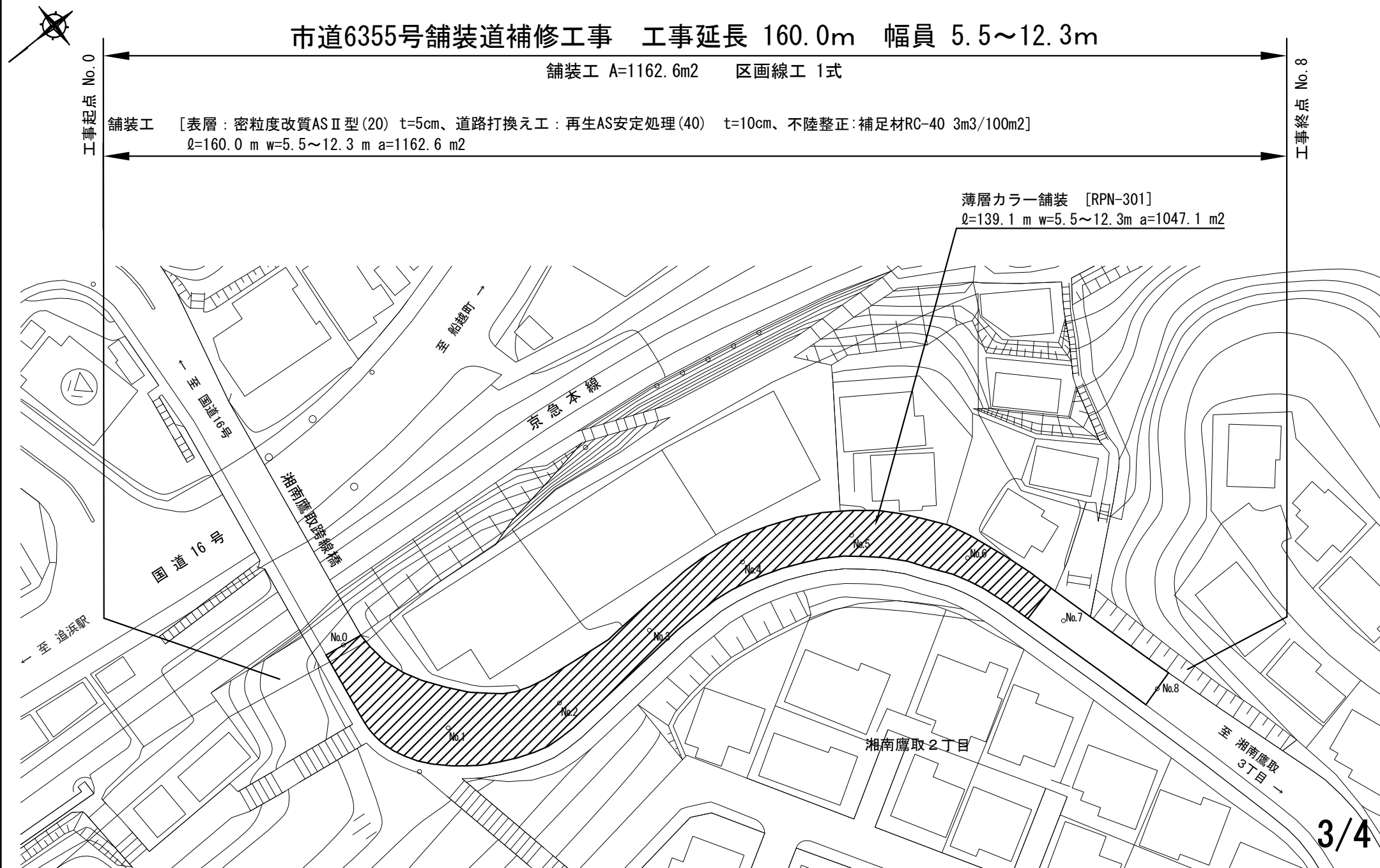
A3 → A4 縮小

市道6355号舗装道補修工事 工事延長 160.0m 幅員 5.5~12.3m

舗装工 A=1162.6m² 区画線工 1式

舗装工 [表層: 密粒度改質ASⅡ型(20) t=5cm、道路打換え工: 再生AS安定処理(40) t=10cm、不陸整形: 補足材RC-40 3m³/100m²]
Q=160.0 m w=5.5~12.3 m a=1162.6 m²

薄層カラー舗装 [RPN-301]
Q=139.1 m w=5.5~12.3 m a=1047.1 m²



標準横断面図

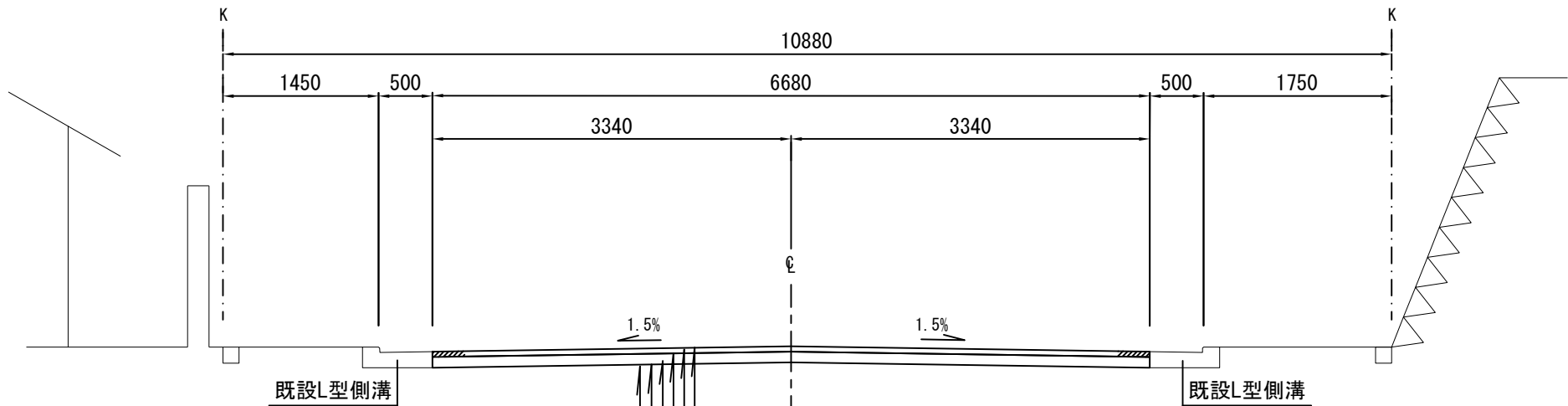
記号

縮尺

1 : 60

制定年度

No. 6付近



薄層カラー舗装 (RPN-301)

表層 (密粒度改質AS II型 (20) t=5cm)

タックコート (PK-4 0.4ℓ/m²)

上層路盤 (再生AS安定処理 (40) t=10cm)

プライムコート (PK-3 1.2ℓ/m²)

不陸整正 (補足材 RC-40 3m³/100m²)

道路打換え工