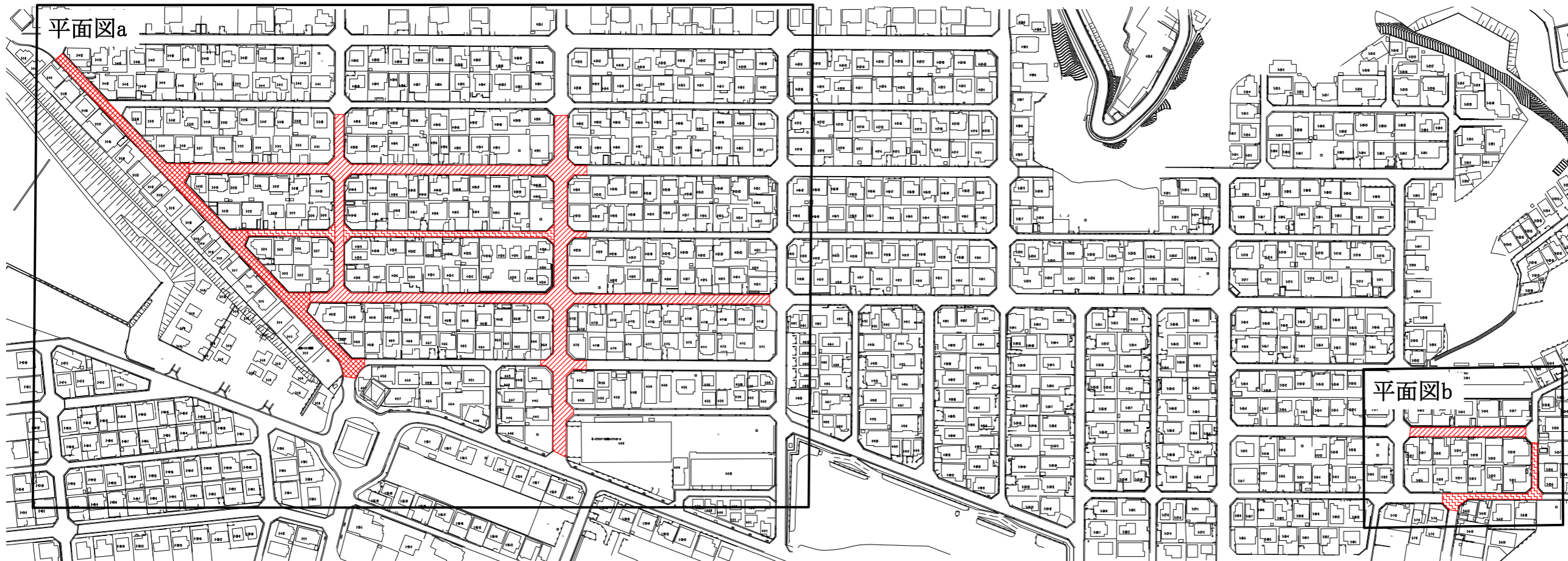


全体平面図 S=1/1250

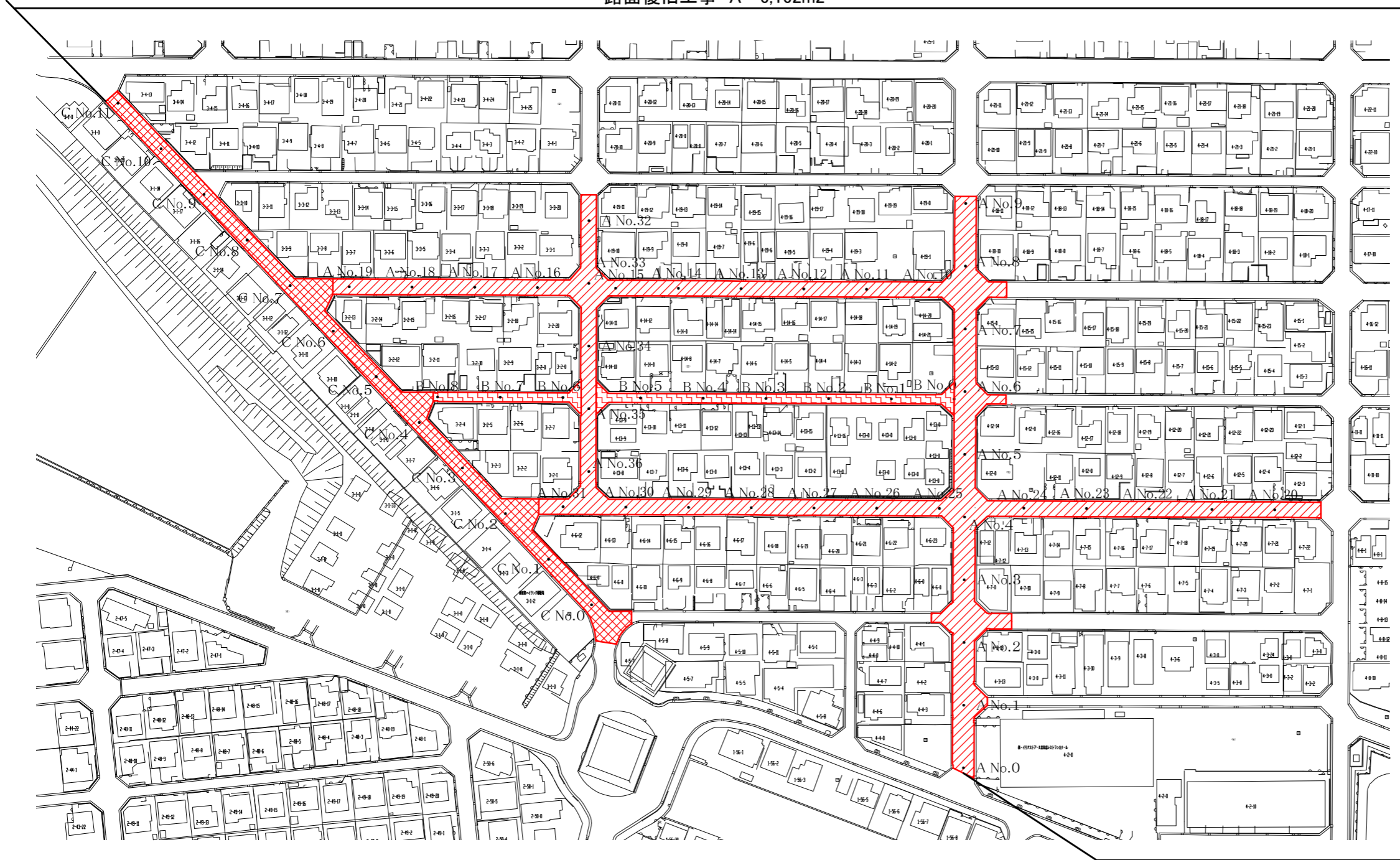


工事区間別内訳明細表

区間	面積(m ²)	区分	昼夜	凡例	舗装版とリこわし機械(参考)	既設路盤	既設舗装	仮復旧路盤	仮復旧舗装	復旧路盤	復旧舗装
A	4,534m ²	歩車道	昼間		バックホウ(山積0.45m ³)	RC-40=20cm	AS密粒=5cm	—	再生AS密粒=5cm	—	AS密粒=5cm
B	817m ²	歩車道	昼間		バックホウ(山積0.28m ³)	RC-40=20cm	AS密粒=5cm	—	再生AS密粒=5cm	—	AS密粒=5cm
C	1,417m ²	歩車道	昼間		バックホウ(山積0.45m ³)	再生AS安定処理=10cm RC-40=20cm	AS密粒=5cm	RC-40=30cm	再生AS密粒=5cm	再生AS安定処理=10cm RC-40=20cm	AS密粒=5cm

平面図a S=1/750

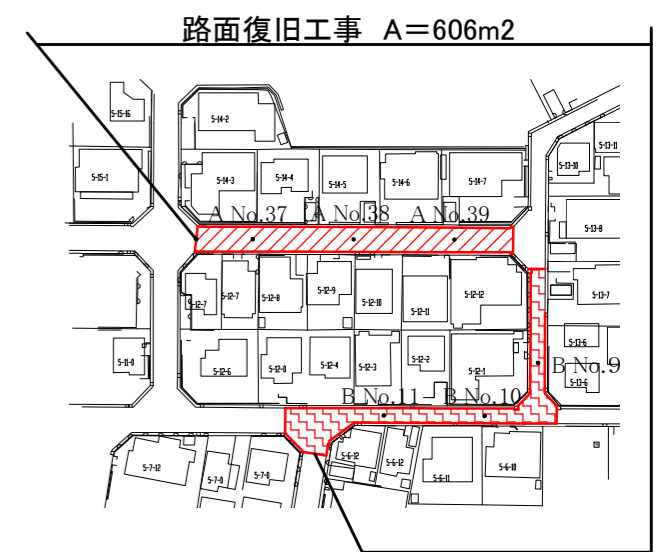
路面復旧工事 A=6,162m²



設計図 2/2枚				
工事名				
ハイランド地区路面復旧工事(2022の1)				
工事場所				
横須賀市ハイランド3丁目1番先から4丁目12番先まで 他1か所				
図面名称				
平面図a、平面図b、標準断面図				
図面番号				
久村 13 B-2-3、C-3-4 久村 14 C-1 久村 18 A-4 久村 19 A-1-2 久村 20 A-2、B-2				
施工業者				
令和4年(2022年) 8月				
課長	係長等	設計	監督	検査員
横須賀市上下水道局技術部水道管路課				
計画課			私道	無

原図用紙サイズA1

平面図b S=1/750



標準断面図 S=1/50

