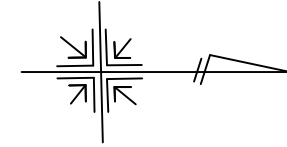


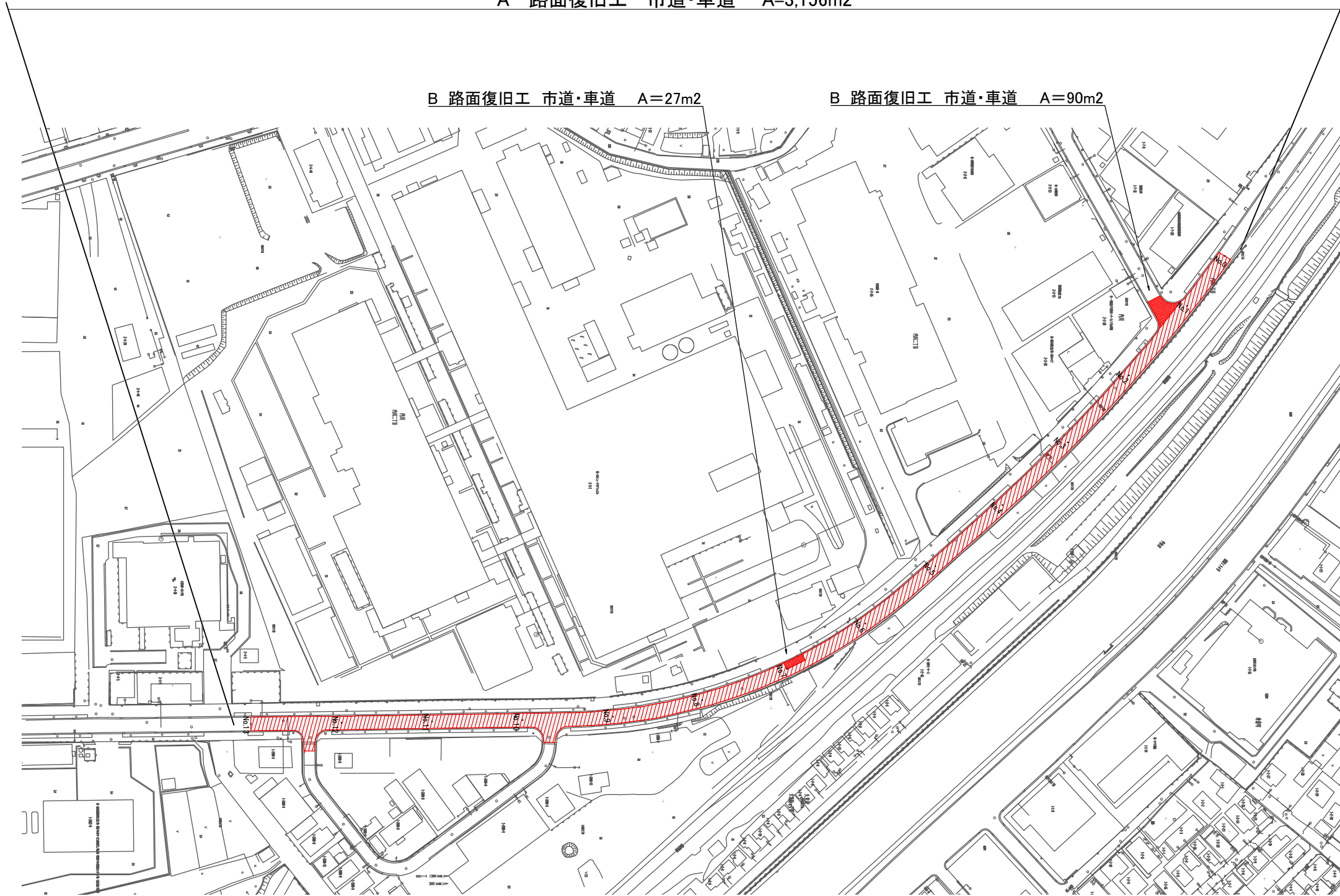
平面図 S=1/1000



A 路面復旧工 市道・車道 A=3,156m²

B 路面復旧工 市道・車道 A=27m²

B 路面復旧工 市道・車道 A=90m²



設計図 1/2枚

工事名	内川地区路面復旧工事(2022の1)			
工事場所	横須賀市内川2丁目2番先から 久里浜1丁目2000番先まで			
図面名称	平面図			
図面番号	佐原15-B1, B2, C2, C3 佐原20-A3, B3, C3			
施工業者				

令和4年(2022年) 7月				
課長	係長等	設計	監督	検査員
横須賀市上下水道局 技術部水道管路課				
計画課			私道	無

原図用紙サイズ A 1

ブロック番号 3154

工事概要

A 路面復旧工事 市道 車道	A=3,156m ²
B 路面復旧工事 市道 車道	A= 117m ²

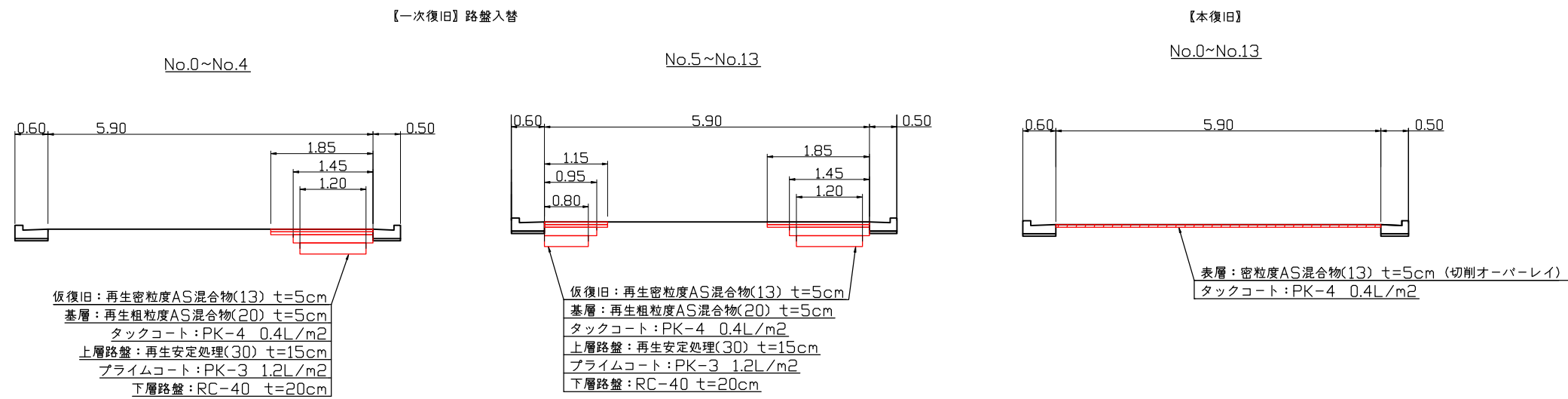
工事区間別内訳明細表

工区	区分	昼夜	凡例	舗装種別	路盤材料	仮復旧種別	舗装取壊し方法(参考)
A	市道・車道	昼間		密粒AS(13)=5cm 再生粗粒AS(20)=5cm	再生安定処理(30)=15cm RC-40=20cm	再生密粒AS(13)=5cm	バックホウ(山積0.45m ³) 路面切削機(切削幅2.0m)
B	市道・車道	夜間		密粒AS(13)=5cm 再生粗粒AS(20)=5cm	再生安定処理(30)=15cm RC-40=20cm	—	バックホウ(山積0.45m ³) 大型フレカ

工事名				
内川地区路面復旧工事(2022の1)				
工事場所				
横須賀市内川2丁目2番先から 久里浜1丁目2000番先まで				
図面名称				
断面図				
図面番号				
佐原15-B1, B2, C2, C3 佐原20-A3, B3, C3				
施工業者				
令和4年(2022年) 7月				
課長	係長等	設計	監督	検査員
横須賀市上下水道局 技術部水道管路課				
計画課			私道	無

断面図 S=1/50

路面復旧工 A



原図用紙サイズ A 1

路面復旧工 B

