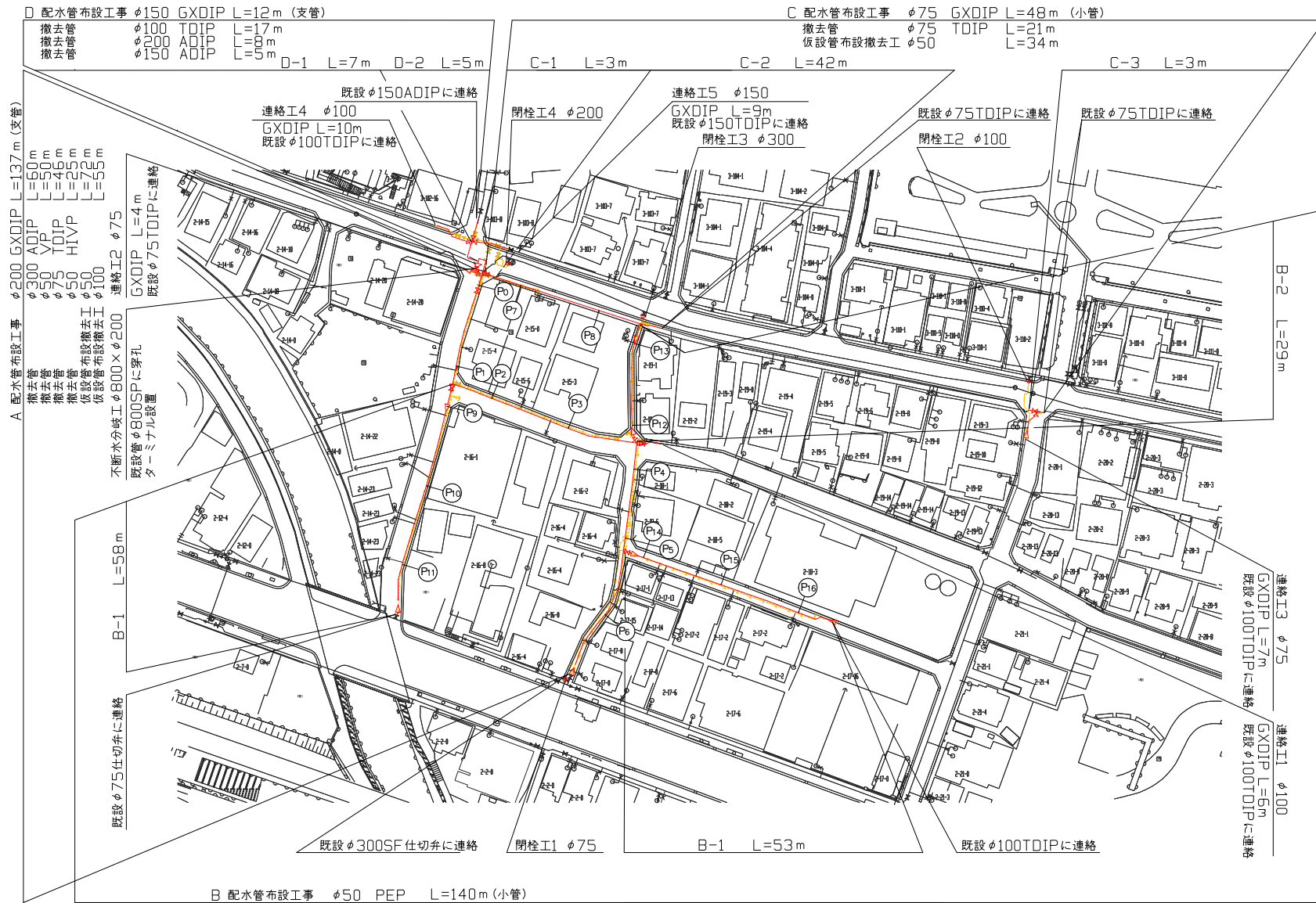


平面図 S=1/500



設計図 1/2枚

工事名
公郷町地区配水管布設工事(2022の2)

工事場所
横須賀市公郷町2丁目14番地先
から18番地先まで

図面名称
平面図

図面番号
衣笠09 A-1・2、B-1・2・3

施工業者

令和4年(2022年)6月
課長(係長等) 設計 監督 検査員

横須賀市上下水道局技術部水道管路課
計画課 私有道 無

原図用紙サイズ A1

ブロック番号 3108

工事概要

A	配水管布設工事	φ200	GXDIP	L=137m
B	配水管布設工事	φ50	PEP	L=140m
C	配水管布設工事	φ75	GXDIP	L=48m
D	配水管布設工事	φ150	GXDIP	L=12m
	撤去管	φ50	VP	L=103m
	撤去管	φ300	ADIP	L=93m
	撤去管	φ50	HIVP	L=83m
	撤去管	φ75	TDIP	L=67m
	撤去管	φ100	TDIP	L=17m
	撤去管	φ200	ADIP	L=8m
	撤去管	φ150	ADIP	L=5m

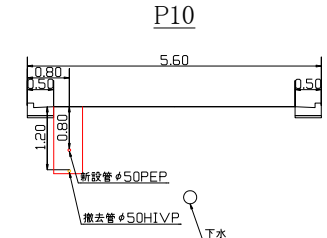
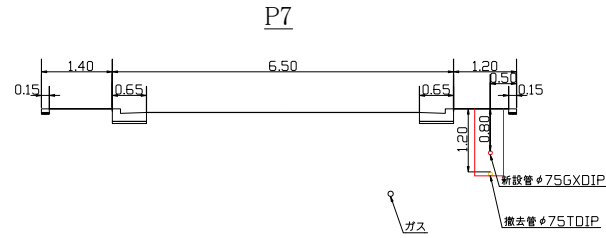
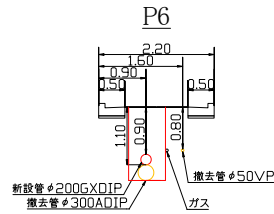
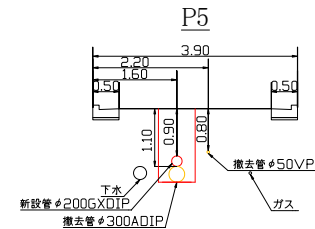
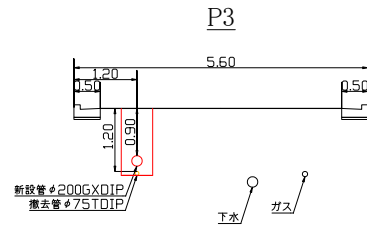
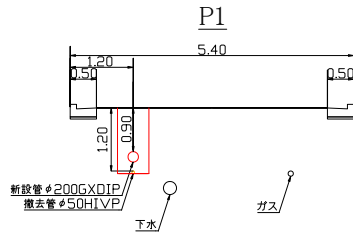
B 配水管布設工事 φ50 PEP L=140m (小管)

- 撤去管 φ50 HIVP L=58m
- 撤去管 φ50 VP L=53m
- 撤去管 φ300 ADIP L=33m
- 仮設管布設撤去工 φ50 L=124m

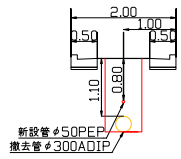
工事区間別内訳明細表

工事	区間	延長	土盛り	掘削方法(参考)	昼夜	試掘	埋戻材	先行路盤	仮復旧路盤	仮復旧舗装	復旧路盤	本復旧	その他
A工事	A	137m	0.9m	ハシ#0.2m 3	昼間	9m	改良土	有	-	再生AS密粒=5cm	RC-40=25cm	AS密粒=5cm	歩車道
	B-1	111m	0.8m	ハシ#0.1m 3	昼間	2m	改良土	有	-	再生AS密粒=5cm	RC-40=25cm	AS密粒=5cm	歩車道
B工事	B-2	29m	0.8m	人力	昼間	2m	改良土	有	-	再生AS密粒=5cm	RC-40=25cm	AS密粒=5cm	歩車道
	C-1	3m	0.8m	ハシ#0.1m 3	昼間	1m	改良土	有	-	再生AS密粒=5cm	RC-40=25cm	AS密粒=5cm	歩車道
	C-2	42m	0.8m	ハシ#0.1m 3	昼間	5m	改良土	有	-	再生AS密粒=5cm	RC-40=25cm	AS密粒=5cm	歩道
C工事	C-3	3m	1.2m	ハシ#0.1m 3	昼間	3m	改良土	有	-	再生AS密粒=5cm	RC-40=25cm	AS密粒=5cm	歩車道
	D-1	7m	0.8m	ハシ#0.1m 3	昼間	3m	改良土	無	RC-40=30cm	再生AS密粒=5cm	RC-40=20cm	AS密粒=5cm、再生AS粗粒度=10cm	車道
D工事	D-2	5m	0.8m	ハシ#0.1m 3	昼間	1m	改良土	有	-	再生AS密粒=5cm	RC-40=25cm	AS密粒=5cm	歩車道

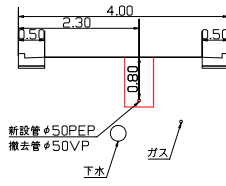
断面図 S=1/50



P13



P15



防食処理要領図(TB)

