

設 計 図

工事名称	令和3年度長井漁港（漆山地区）泊地機能保全工事				
図面名称	図面一式	縮尺	各記		
課長		係長		設計	
令和4年6月設計		図面番号	8枚の内1		
横須賀市建設部港湾整備課					

位置図 S=1:6,000



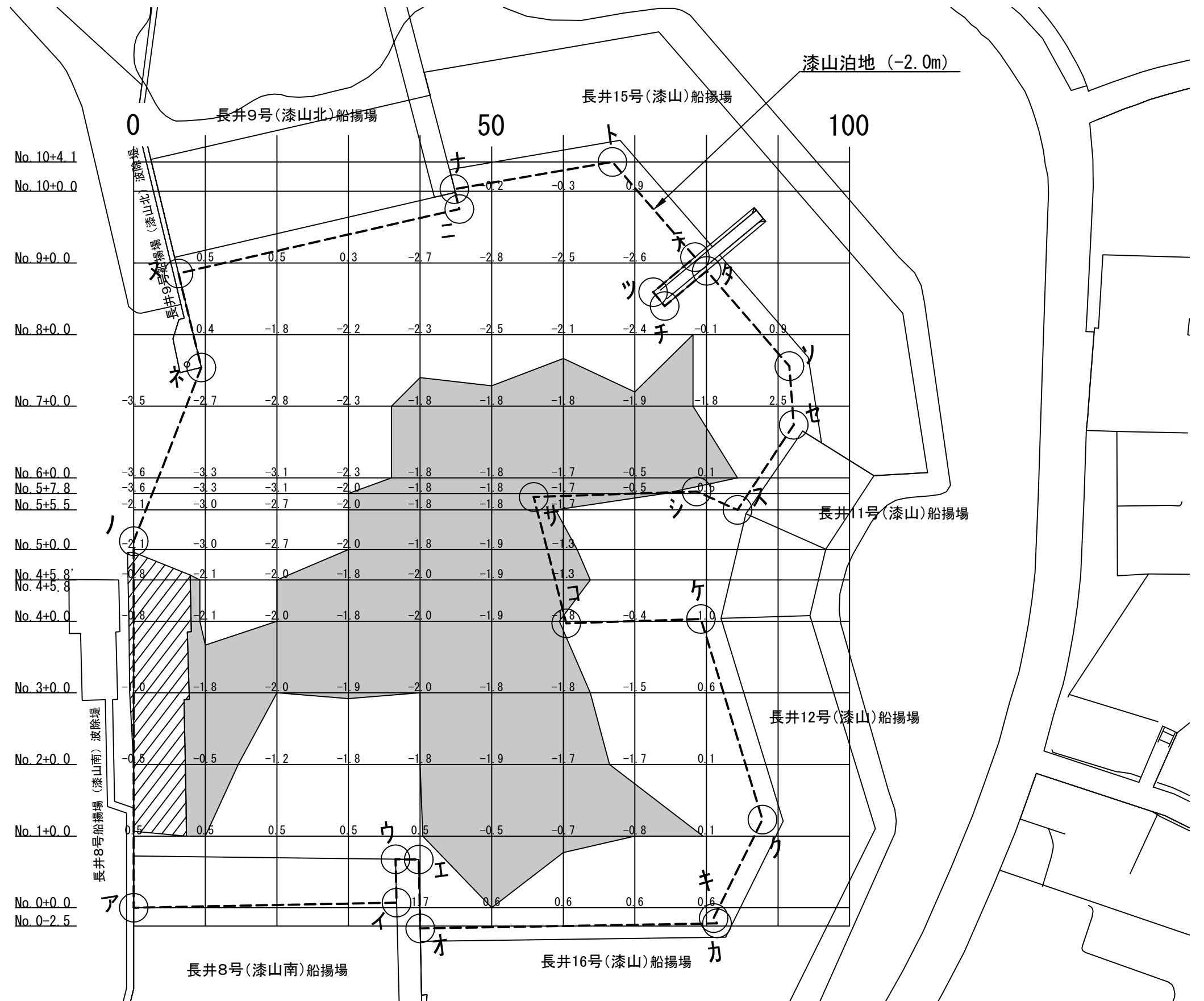
工事名称	令和3年度長井漁港（漆山地区） 泊地機能保全工事		
図面名称	位置図		
図面番号	8枚の内2	縮尺	1/6,000

平面図 S=1:600 u:m



座標一覧表

長井漁港 漆山地区		
	X座標	Y座標
ア	-20762.2304	-88793.8896
イ	-20725.7393	-88797.9994
ウ	-20725.0918	-88791.9778
エ	-20721.8687	-88792.4445
オ	-20722.9307	-88802.0031
カ	-20681.7444	-88806.7376
キ	-20682.111	-88805.9398
ク	-20673.5572	-88793.2115
ケ	-20678.4049	-88764.3285
コ	-20697.1264	-88762.4558
サ	-20699.3268	-88744.3767
シ	-20676.6673	-88746.6023
ス	-20671.3344	-88749.9001
セ	-20661.9984	-88739.1616
ソ	-20661.5282	-88730.9602
タ	-20671.2192	-88716.256
チ	-20677.6908	-88720.3561
ツ	-20679.0371	-88718.2219
テ	-20672.6081	-88714.1486
ト	-20682.292	-88699.4554
ナ	-20704.6703	-88700.3219
ニ	-20704.3425	-88703.1696
ヌ	-20744.418	-88706.9409
ネ	-20742.979	-88720.37
ノ	-20755.5193	-88743.1727

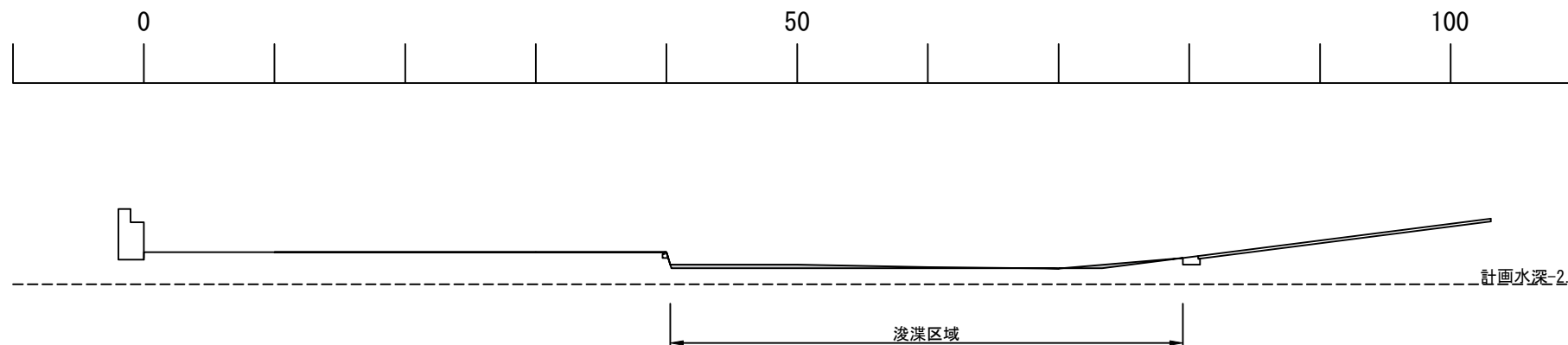
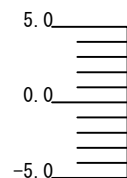


: 浚渫区域 (浚渫及び床掘部)
 : 床掘区域 (床掘補正部)

工事名称	令和3年度長井漁港(漆山地区) 泊地機能保全工事		
図面名称	平面図		
図面番号	8枚の内3	縮尺	1/600

横断図(1) S=1:500 u:m

No. 1+0.0

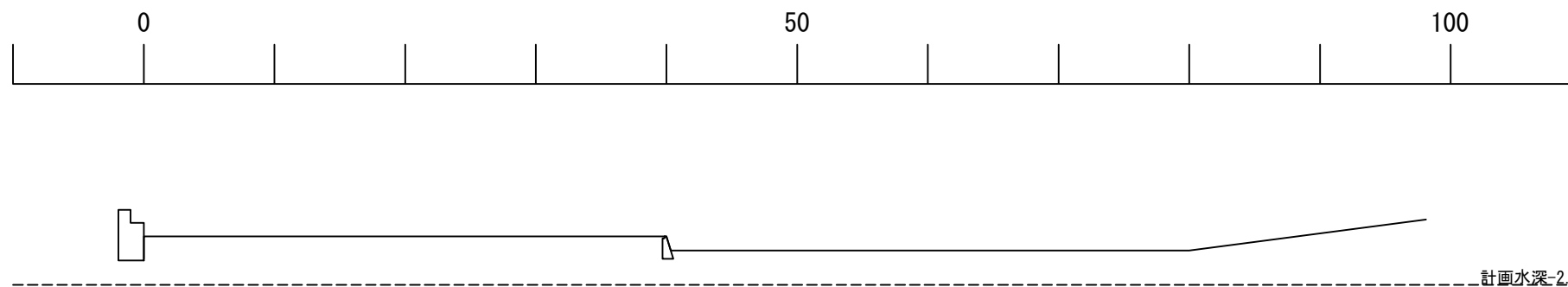
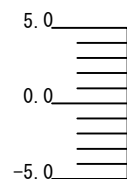


H.W.L. +1.50
L.W.L. +0.35

計画水深-2.0

工種	数量(m2)
浚渫扱い部	6.3
床掘扱い部	0.0
床掘補正部	0.0

No. 0+0.0

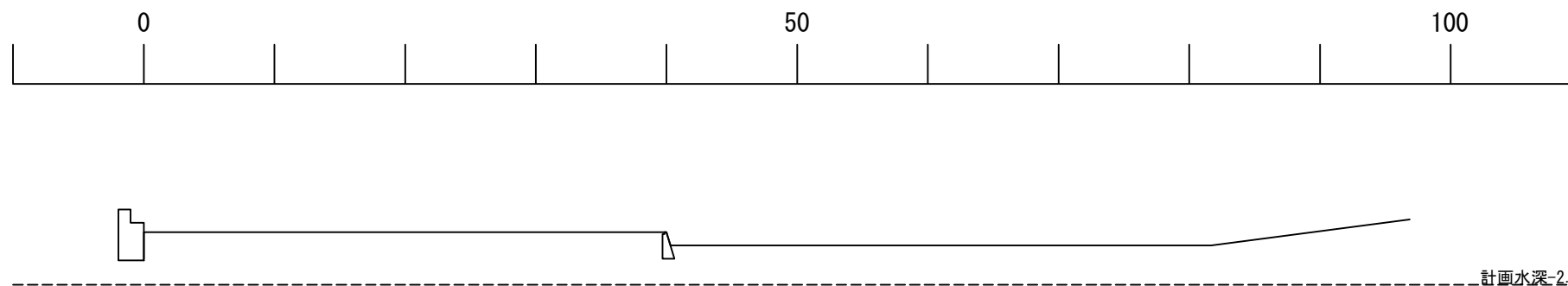
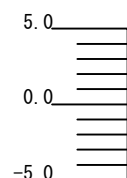


H.W.L. +1.50
L.W.L. +0.35

計画水深-2.0

工種	数量(m2)
浚渫扱い部	0.0
床掘扱い部	0.0
床掘補正部	0.0

No. 0-2.5



H.W.L. +1.50
L.W.L. +0.35

計画水深-2.0

工種	数量(m2)
浚渫扱い部	-
床掘扱い部	-
床掘補正部	-

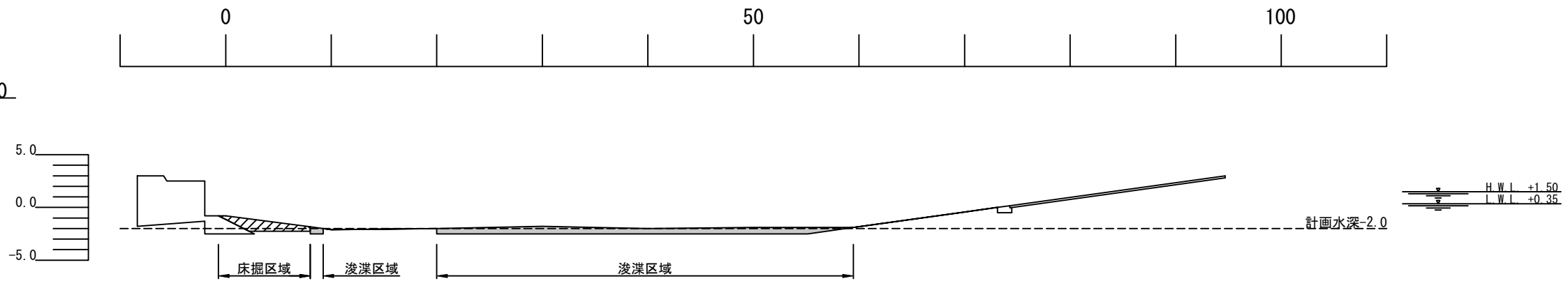
■ : 浚渫区域 (浚渫及び床掘部)

▨ : 床掘区域 (床掘補正部)

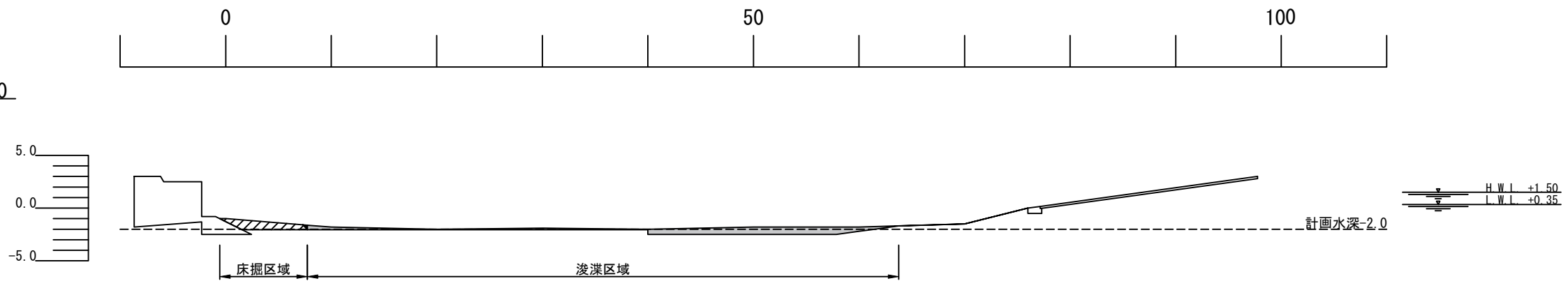
工事名称	令和3年度長井漁港(漆山地区) 泊地機能保全工事		
図面名称	横断図(1)		
図面番号	8枚の内4	縮尺	1/500

横断図(2) S=1:500 u:m

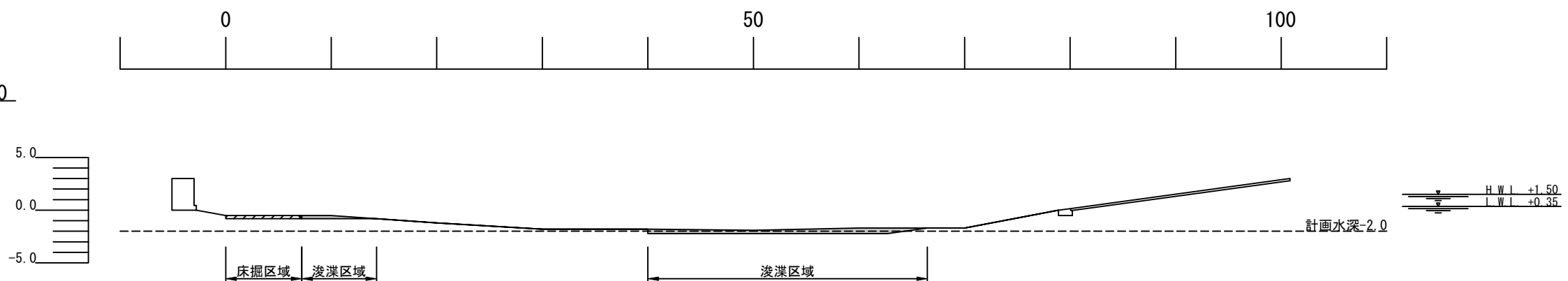
No. 4+0.0



No. 3+0.0



No. 2+0.0

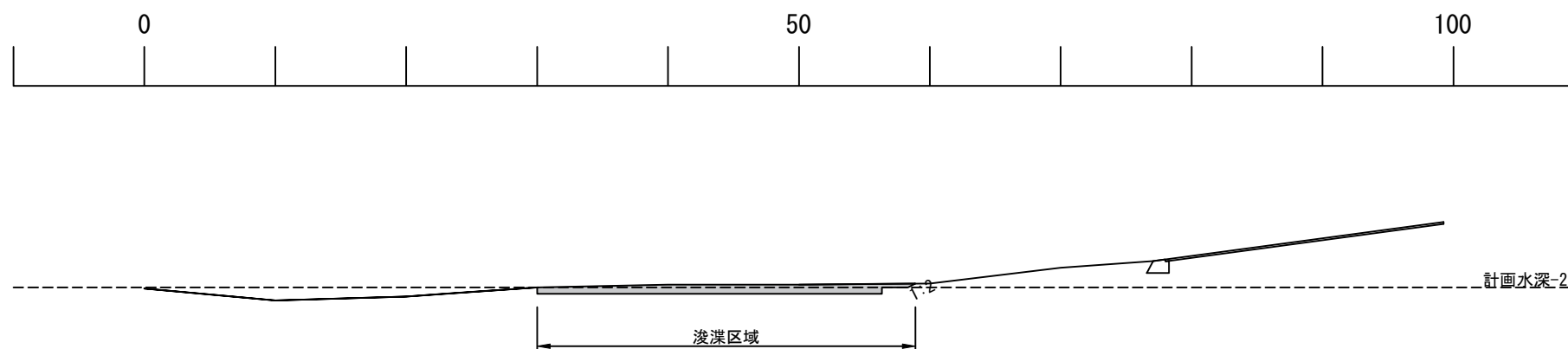
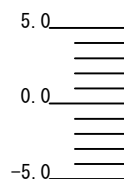


: 浚渫区域 (浚渫及び床掘部)
 : 床掘区域 (床掘補正部)

工事名称	令和3年度長井漁港(漆山地区) 泊地機能保全工事		
図面名称	横断図(2)		
図面番号	8枚の内5	縮尺	1/500

横断図(3) S=1:500 u:m

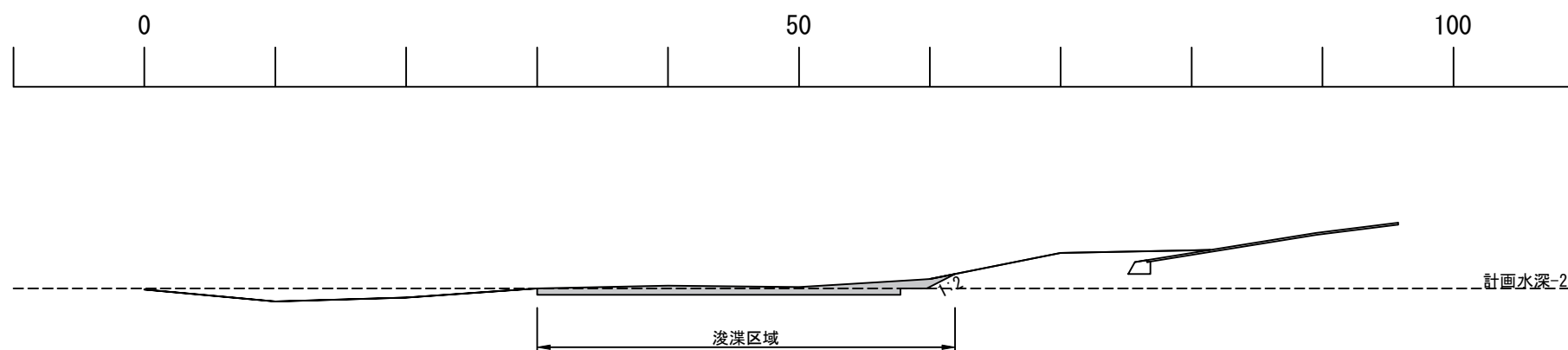

No. 5+5.5



H.W.L. +1.50
L.W.L. +0.35

工種	数量(m ²)
浚渫扱い部	18.3
床掘扱い部	0.0
床掘補正部	0.0

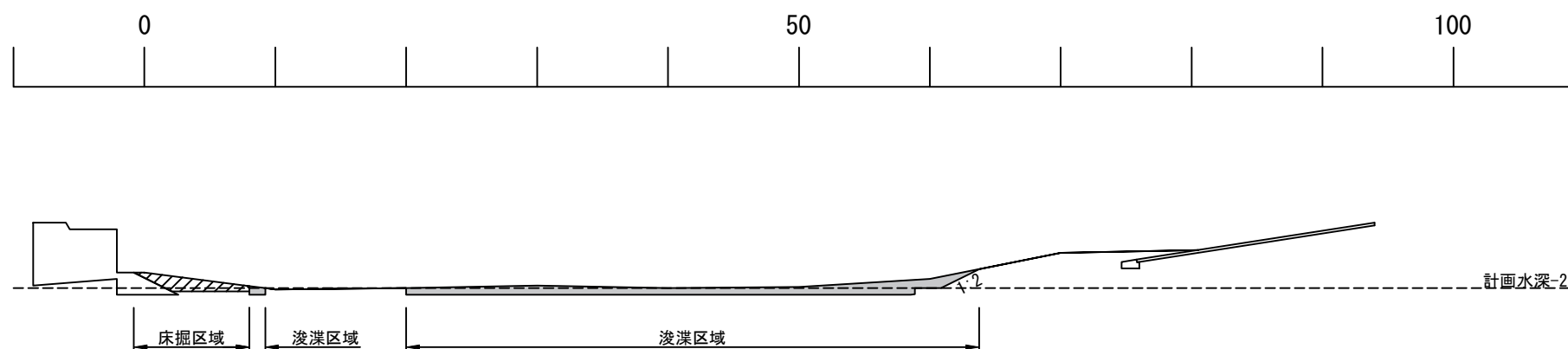

No. 5+0.0
No. 4+5.8



H.W.L. +1.50
L.W.L. +0.35

工種	数量(m ²)
浚渫扱い部	20.9
床掘扱い部	0.0
床掘補正部	0.0

No. 4+5.8



H.W.L. +1.50
L.W.L. +0.35

工種	数量(m ²)
浚渫扱い部	28.6
床掘扱い部	0.0
床掘補正部	6.5

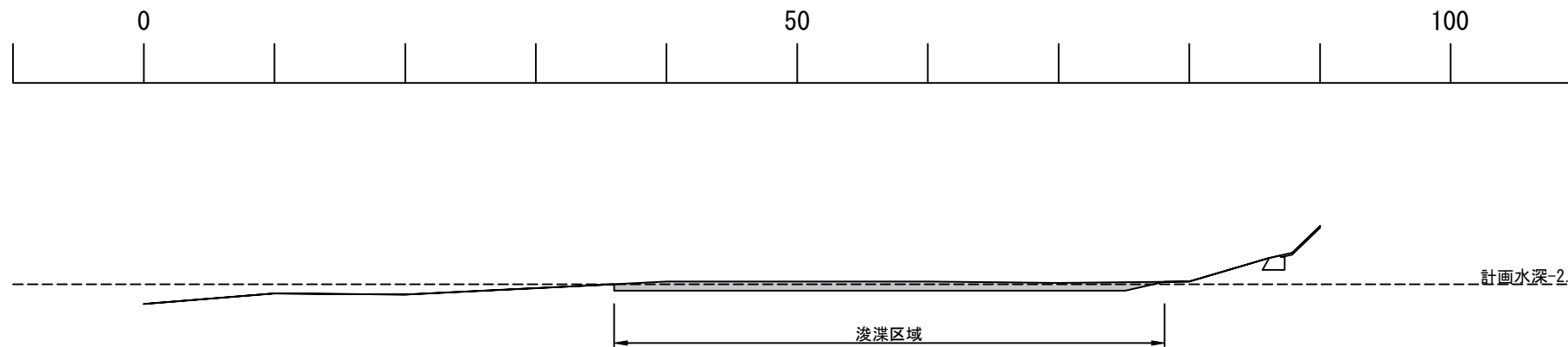
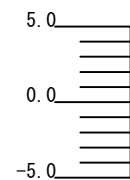
■ : 浚渫区域 (浚渫及び床掘部)

▨ : 床掘区域 (床掘補正部)

工事名称	令和3年度長井漁港(漆山地区) 泊地機能保全工事		
図面名称	横断図(3)		
図面番号	8枚の内6	縮尺	1/500

横断図(4) S=1:500 u:m

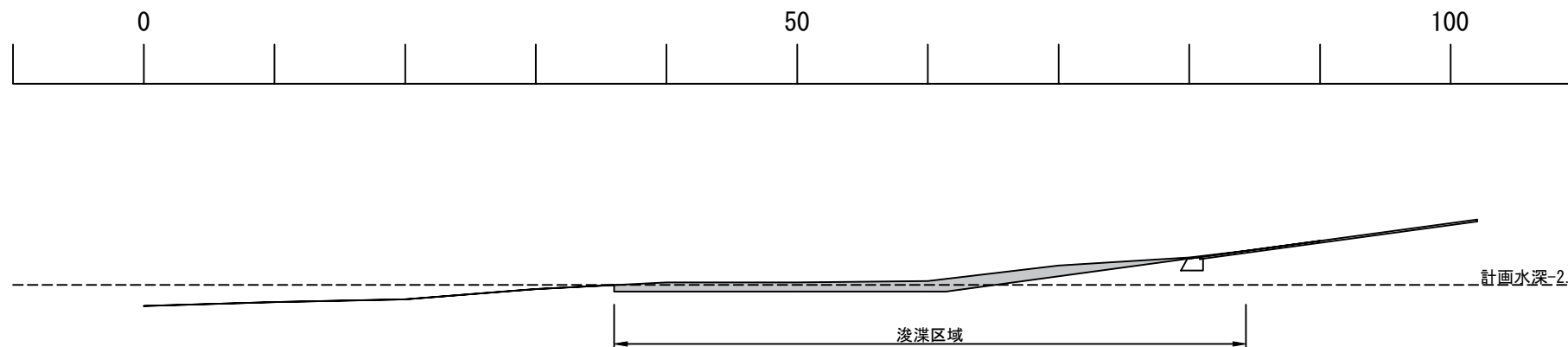
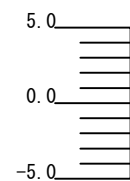
No. 7+0.0



H.W.L. +1.50
L.W.L. +0.35

工種	数量(m2)
浚渫扱い部	27.1
床掘扱い部	0.0
床掘補正部	0.0

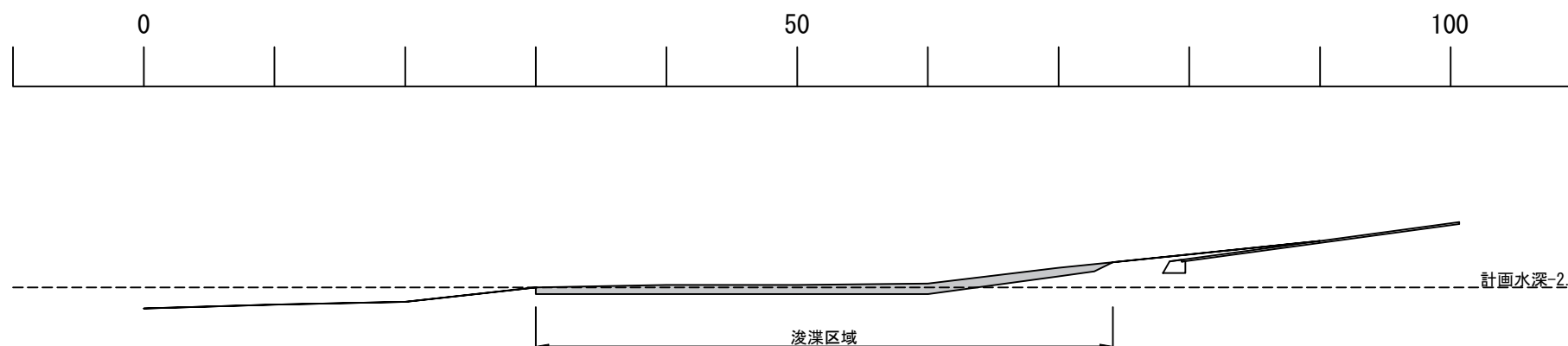

No. 6+0.0



H.W.L. +1.50
L.W.L. +0.35

工種	数量(m2)
浚渫扱い部	30.6
床掘扱い部	0.0
床掘補正部	0.0

No. 5+7.8



H.W.L. +1.50
L.W.L. +0.35

工種	数量(m2)
浚渫扱い部	29.8
床掘扱い部	0.0
床掘補正部	0.0

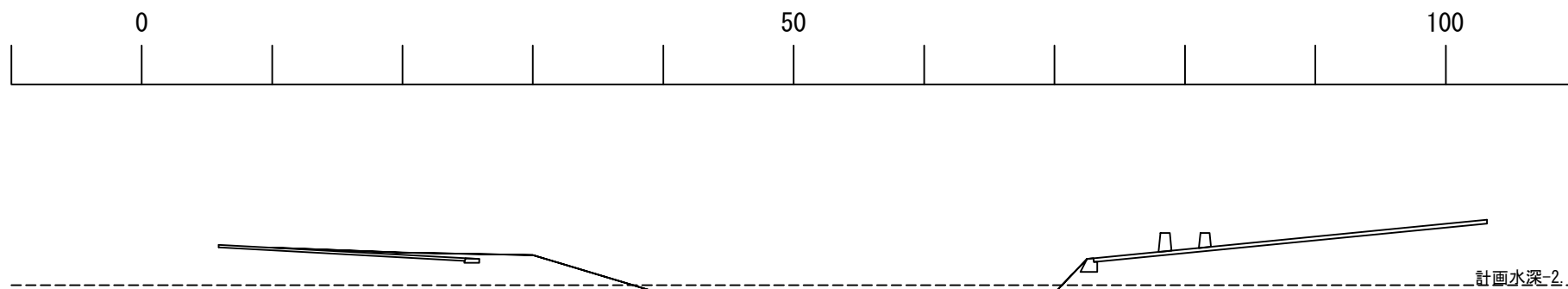
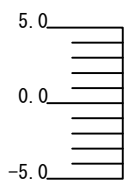
■ : 浚渫区域 (浚渫及び床掘部)

▨ : 床掘区域 (床掘補正部)

工事名称	令和3年度長井漁港(漆山地区) 泊地機能保全工事		
図面名称	横断図(4)		
図面番号	8枚の内7	縮尺	1/500

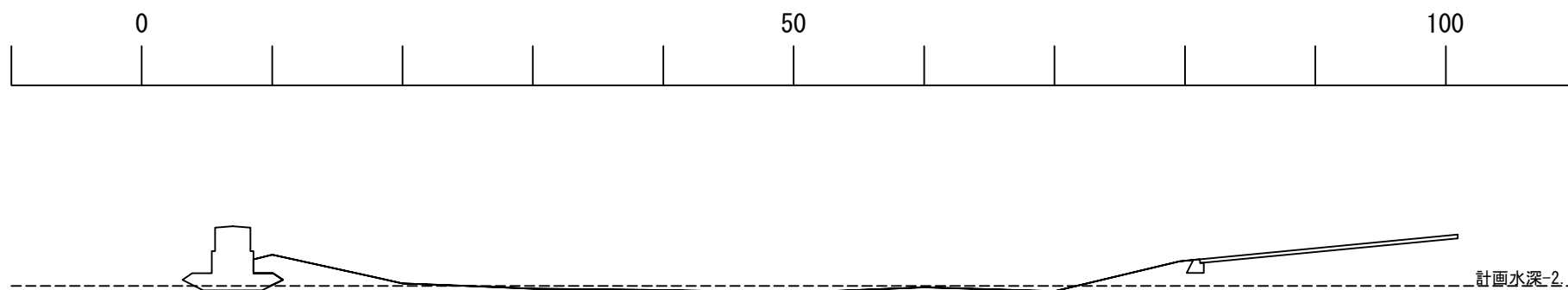
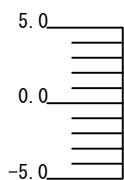
横断図(5) S=1:500 u:m

No. 9+0.0



工種	数量(m2)
浚渫扱い部	—
床掘扱い部	—
床掘補正部	—

No. 8+0.0



工種	数量(m2)
浚渫扱い部	0.0
床掘扱い部	0.0
床掘補正部	0.0

■ : 浚渫区域 (浚渫及び床掘部)

▨ : 床掘区域 (床掘補正部)

工事名称	令和3年度長井漁港(漆山地区) 泊地機能保全工事		
図面名称	横断図(5)		
図面番号	8枚の内8	縮尺	1/500