

断面図 S=1/50

設計図 1/1枚

工事名
公郷町地区配水管布設工事(2022の1)

工事場所
横須賀市公郷町3丁目1番地先
から佐野町5丁目12番地先まで

図面名称
平面図、断面図

図面番号
衣笠-03 B4、C3、C4 衣笠-04 A1、B1
不入斗-24 C1、C2

施工業者

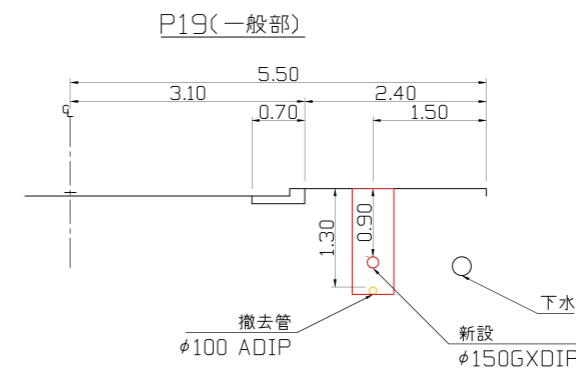
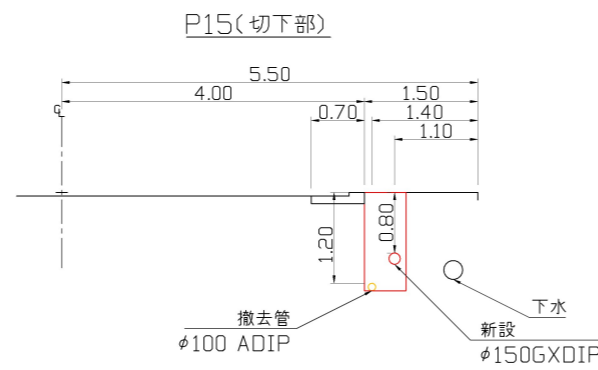
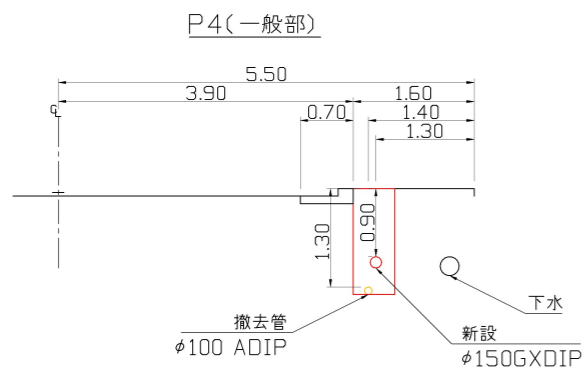
令和4年(2022年)6月
課長 係長等 設計 監督 検査員

横須賀市上下水道局技術部水道管路課
計画課 無 私道 無

原図用紙サイズ A1

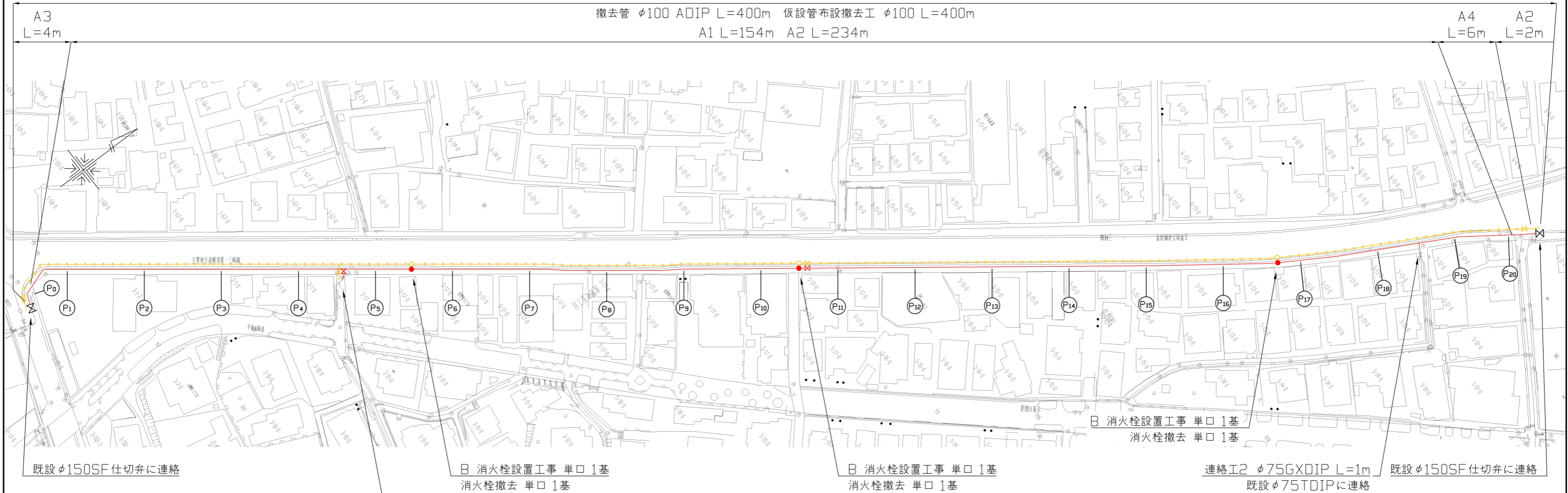
ブロック番号 3108

工事概要		
A 配水管布設工事	φ150 GXDIP	L=400m
B 消火栓設置工事	単口	3基
撤去管	φ100 ADIP	L=400m
消火栓撤去	単口	3基



平面図 S=1/50

A 配水管布設工事 φ150 GXDIP L=400m (支管)
撤去管 φ100 ADIP L=400m 仮設管布設撤去工 φ100 L=400m
A1 L=154m A2 L=234m



既設φ150SF仕切弁に連絡

連絡工1 φ100GXDIP L=3m
既設φ100ADIPに連絡

B 消火栓設置工事 単口 1基
消火栓撤去 単口 1基

B 消火栓設置工事 単口 1基
消火栓撤去 単口 1基

連絡工2 φ75GXDIP L=1m
既設φ75TDIPに連絡

工事区間別内訳明細表																
区間	種別	延長	土被り	掘削方法(参考)	昼夜	埋戻材料	先行路盤	既設路盤	既設舗装	仮復旧構成	路盤材料	本復旧	試掘			
A1	歩道・歩道(一般部)	154m	0.9m	ハツリ0.10m3	夜間	改良土	無	RC-40=10cm	開粒AS=4cm	再生密粒AS=3cm	RC-40=10cm フィルター層 RC-10=10cm	開粒AS=4cm	6m			
A2	歩道・歩道(切下部)	236m						RC-40=20cm	開粒AS=5cm	RC-40=5cm	RC-40=20cm フィルター層 RC-10=10cm	開粒AS=5cm	11m			
A3	歩車道	4m	0.8m					改良土	有	RC-40=20cm	密粒AS=5cm 再生粗粒AS=5cm	再生密粒AS=5cm RC-40=25cm	RC-40=20cm	密粒AS=5cm 再生粗粒AS=5cm	密粒AS=5cm	2m
A4	歩車道	6m						改良土	有	RC-40=20cm	密粒AS=5cm	再生密粒AS=5cm	RC-40=25cm	密粒AS=5cm	密粒AS=5cm	1m