



断面図 S=1/50

A No.0~No.11



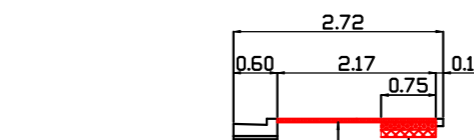
表層 密粒AS混合物(13) t=5cm  
 フライムコート PK-3 1.2L/m<sup>2</sup>  
 不陸整正 補足材RC-40 3m<sup>3</sup>/100m<sup>2</sup>

B No.0



表層 密粒AS混合物(20) t=5cm  
 タックコート PK-4 0.4L/m<sup>2</sup>  
 基層 再生粗粒AS混合物(20) t=5cm  
 フライムコート PK-3 1.2L/m<sup>2</sup>  
 不陸整正 補足材RC-40 3m<sup>3</sup>/100m<sup>2</sup>

C No.0



表層 開粒AS混合物(13) t=5cm  
 不陸整正 補足材RC-40 3m<sup>3</sup>/100m<sup>2</sup>  
 上層路盤工 RC-40=10cm  
 7d層 RC-10=10cm  
 不陸整正 補足材なし

工事名				
湘南鷹取地区路面復旧工事(2022の1)				
工事場所				
横須賀市湘南鷹取1丁目3番先から4番先まで 他2か所				
図面名称				
平面図、断面図				
図面番号				
鷹取 02 C-4 03 C-1 07 A-3・4、B-3 12 A-1				
施工業者				
令和4年(2022年) 5月				
課長	係長等	設計	監督	検査員
横須賀市上下水道局 技術部水道管路課				
計画課				私道 無

原図用紙サイズ A 1

工事概要

A	路面復旧工事 歩車道 A=1,200m <sup>2</sup>
B	路面復旧工事 歩車道 A=257m <sup>2</sup>
C	路面復旧工事 歩道 A=24m <sup>2</sup>

工事区間別内訳明細表

工事	凡例	区分	昼夜	既設路盤	既設舗装	復旧路盤	舗装構成
A		市道 歩車道	昼間	RC-40=20cm	AS=5cm	RC-40不陸整正のみ	密粒AS=5cm
B		市道 歩車道	昼間	RC-40=20cm	AS=10cm	RC-40不陸整正のみ	密粒AS=5cm、再生粗粒AS=5cm
C		市道 歩道	昼間	RC-40=10cm、RC-10=10cm(7d層)	AS=5cm	RC-40=10cm、RC-10=10cm(7d層)	開粒AS=5cm