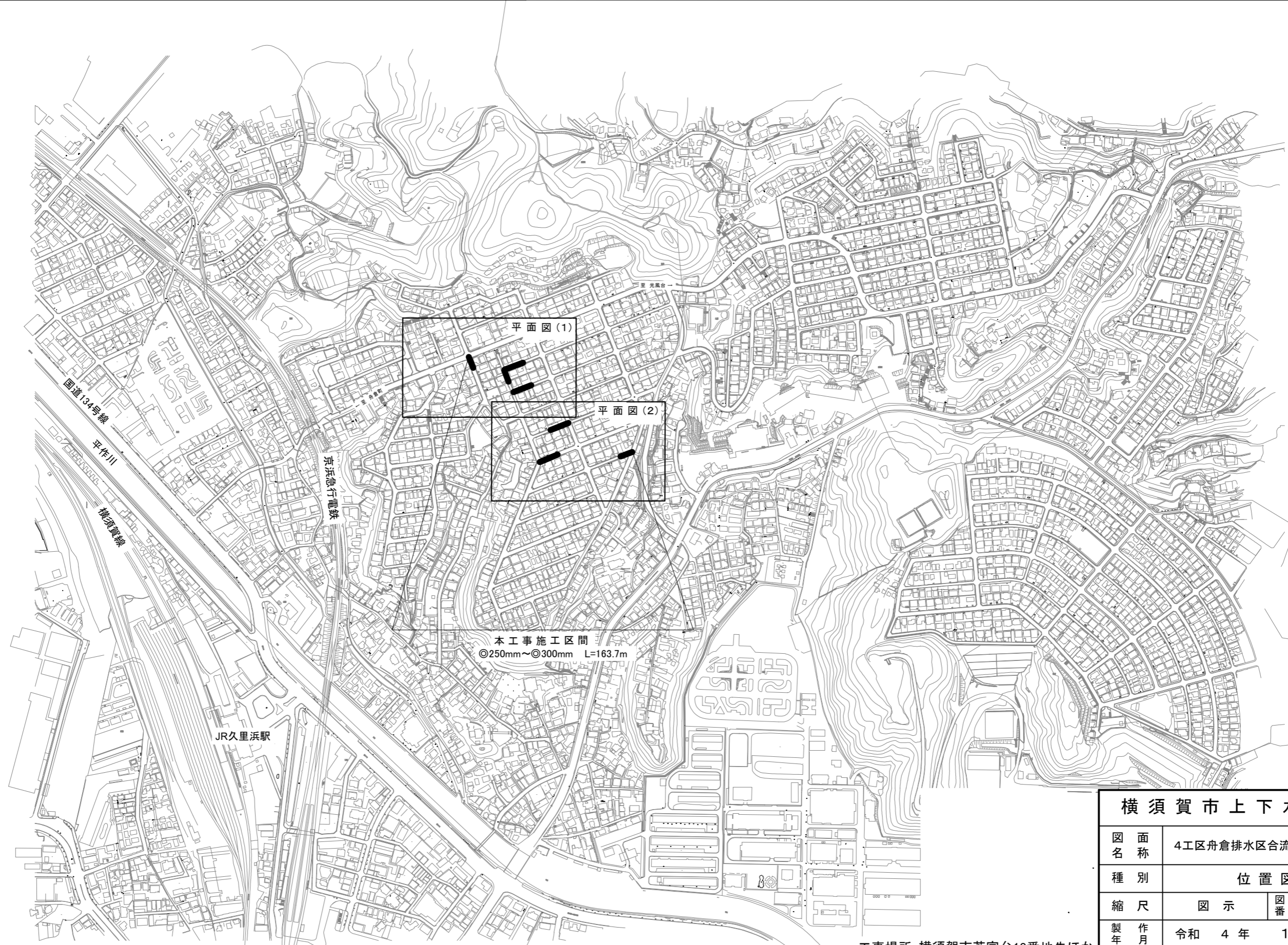


位置図

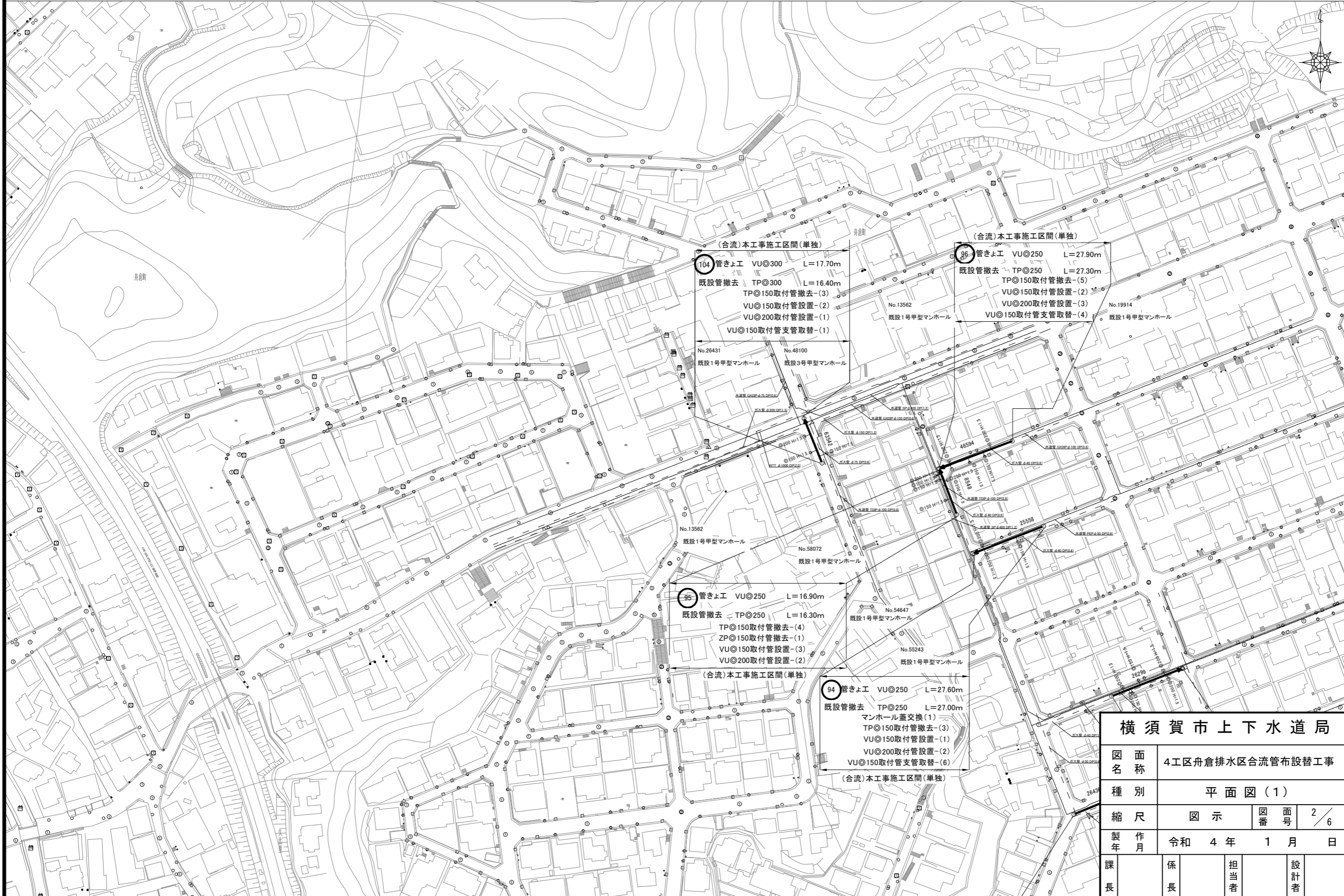
S=1/2500



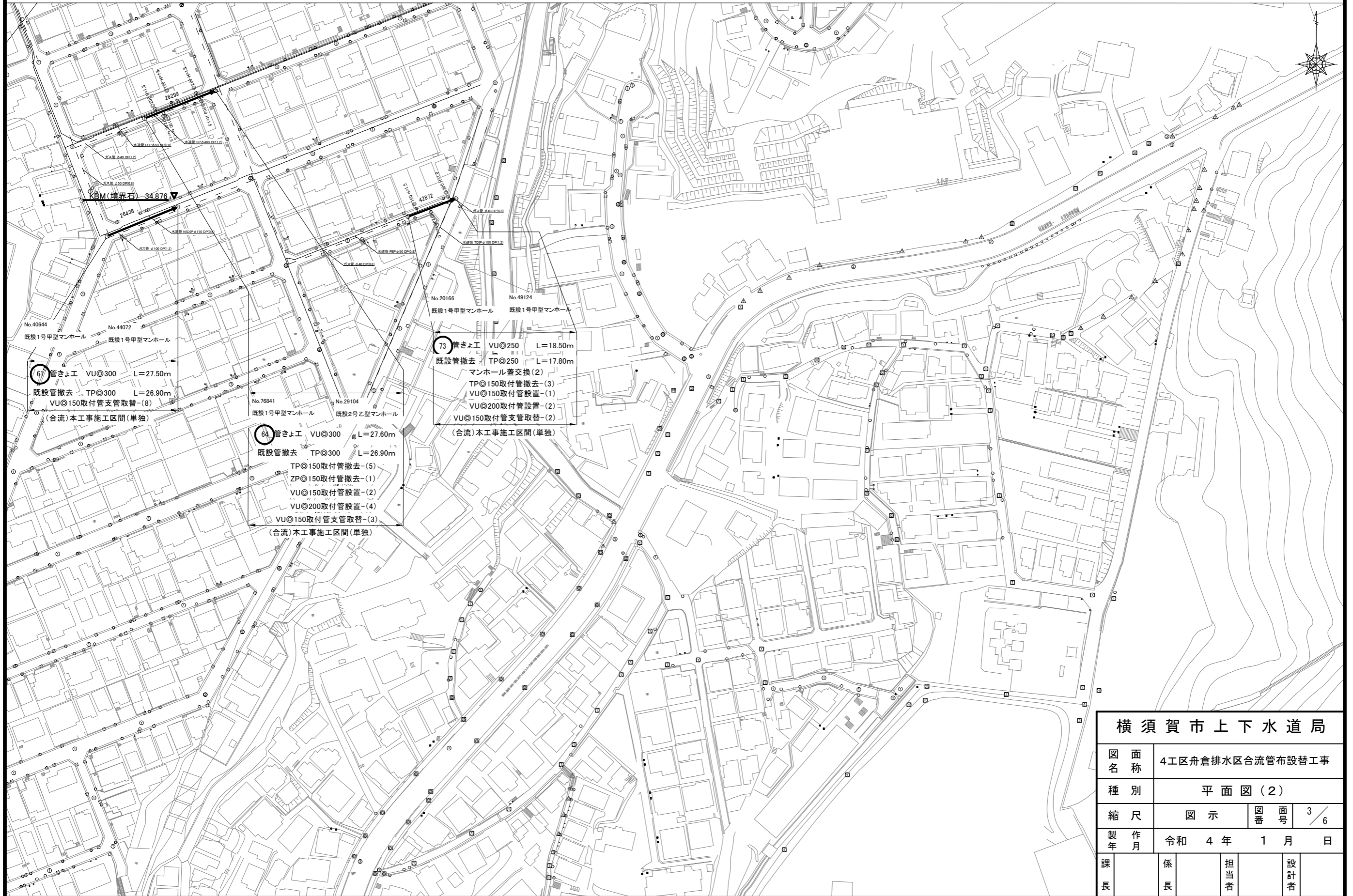
横須賀市上下水道局			
図名	4工区舟倉排水区合流管布設替工事		
種別	位置図		
縮尺	図示	図番	面号 1/6
製作年	令和 4 年 1 月 日		
課長	係長	担当者	設計者

工事場所:横須賀市若宮台10番地先ほか

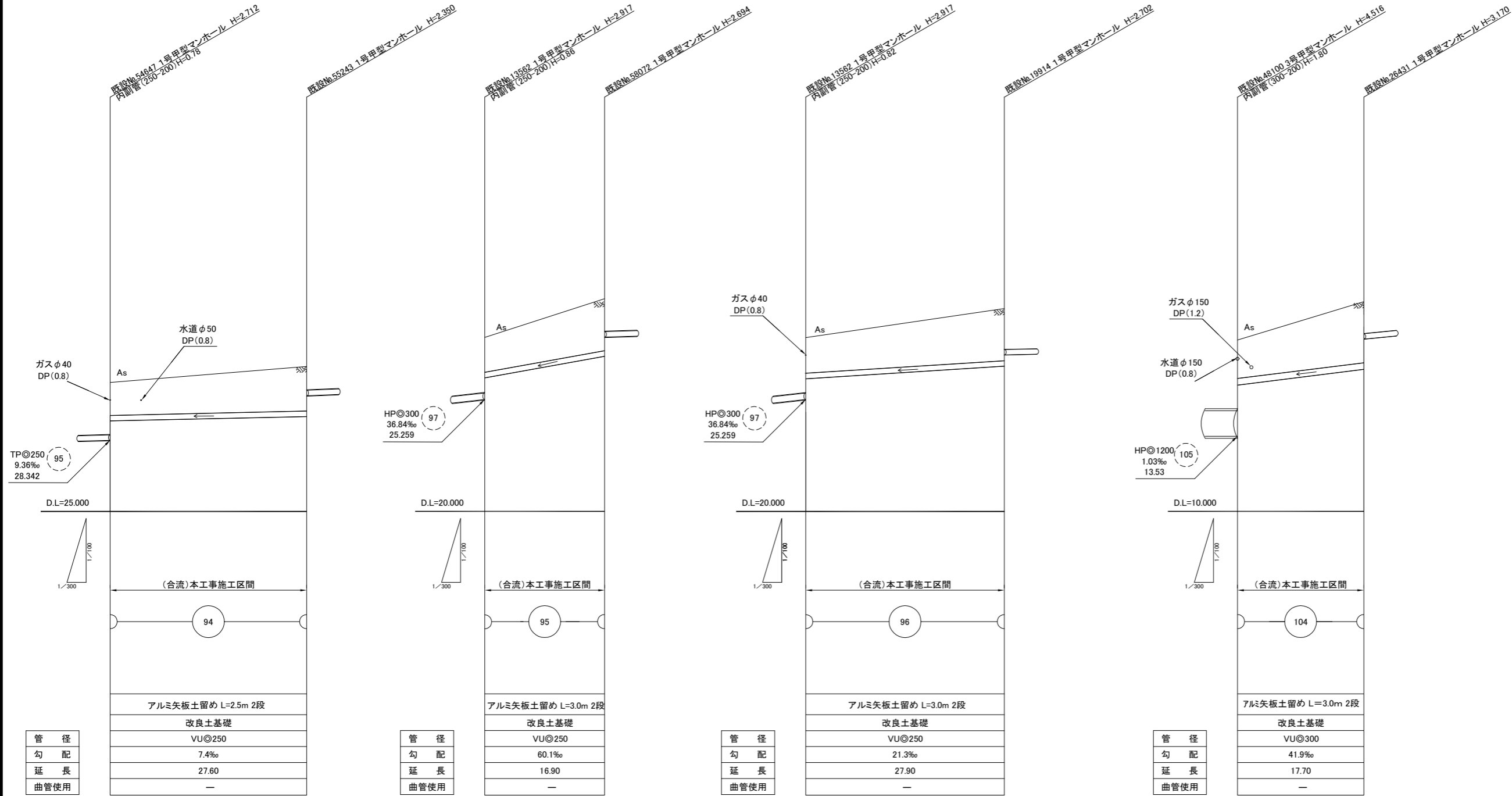
平面図(1) S=1/600



平面図(2) S=1/600



縦断面図(1) 縦横 S=1/100
S=1/300



地盤高	0.00-29.146-29.254	1.54-31.054-31.807
土被り		
管底高		
床掘高		
追加距離	27.60	29.349-29.457

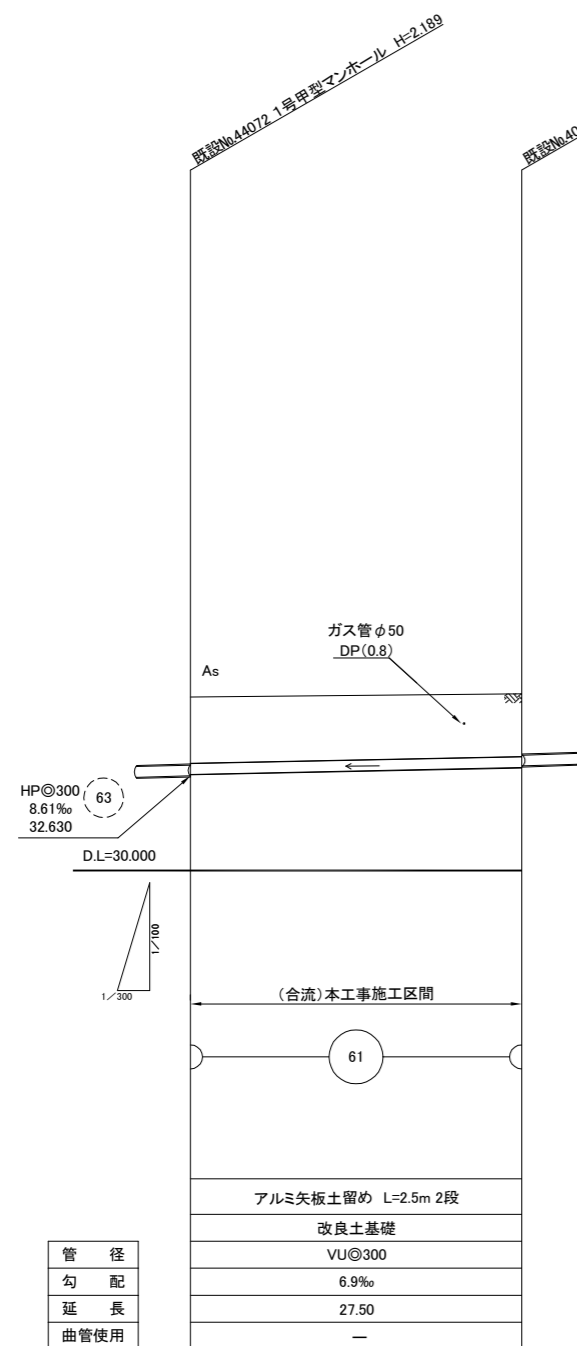
地盤高	0.00-26.169-26.277	1.640-28.176-29.986
土被り		
管底高		
床掘高		
追加距離	16.90	27.184-27.292

地盤高	0.00-26.124-26.232	1.685-28.176-29.528
土被り		
管底高		
床掘高		
追加距離	27.90	26.718-26.826

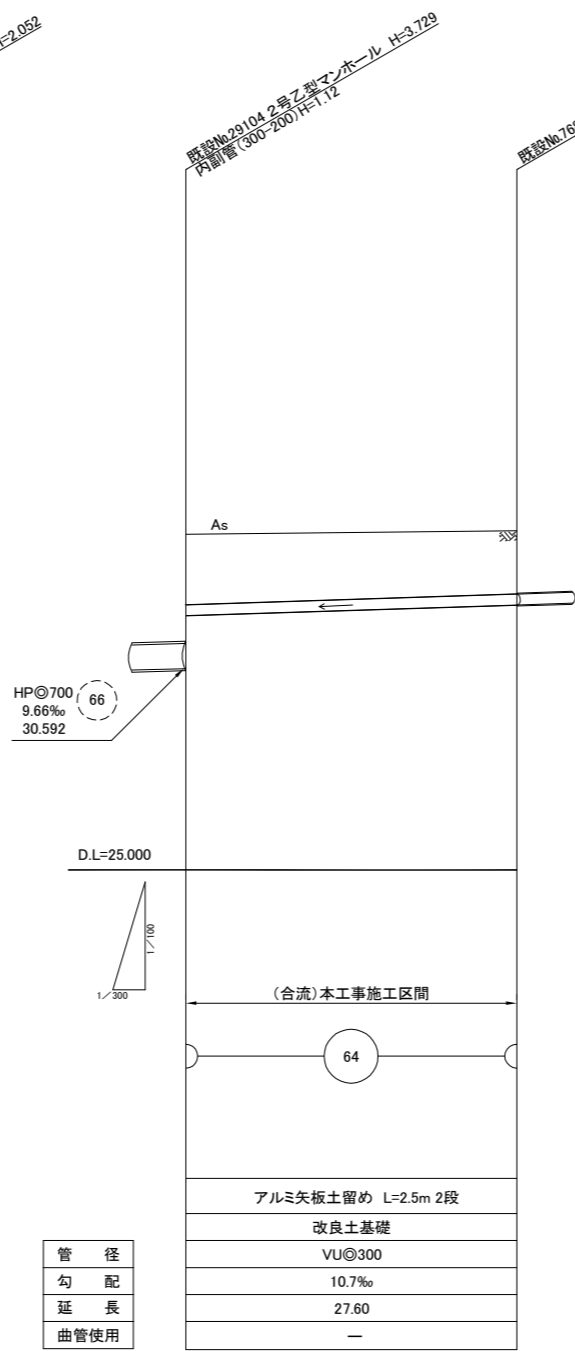
地盤高	0.00-15.827-15.936	1.80-18.046-19.848
土被り		
管底高		
床掘高		
追加距離	17.70	16.569-16.678

横須賀市上下水道局				
図面名称	4工区舟倉排水区合流管布設替工事			
種別	縦断面図(1)			
縮尺	図示	図番	面号	4/6
製作年	令和4年1月日			
課長	係長	担当者	設計者	

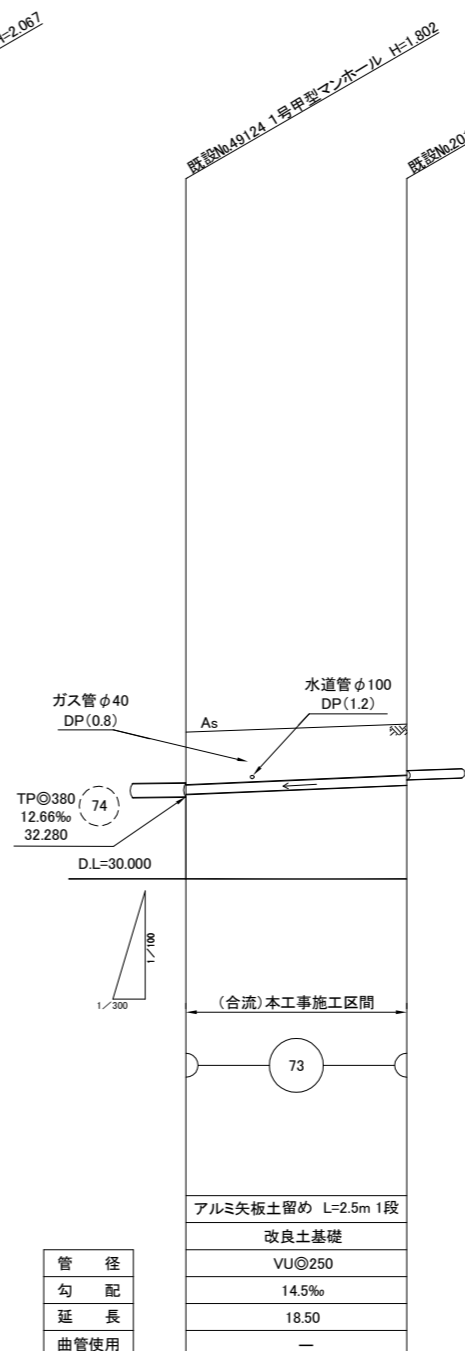
縦断面図(2) 縦 S=1/100
横 S=1/300



地盤高	0.00-32.582-32.671	1.839-34.819	27.50-32.751-32.860	1.743-34.912
土被り				
管底高				
床掘高				
追加距離				



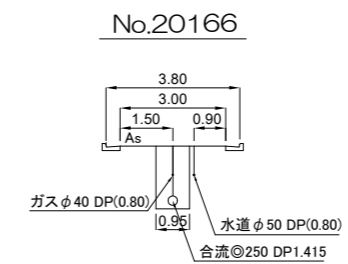
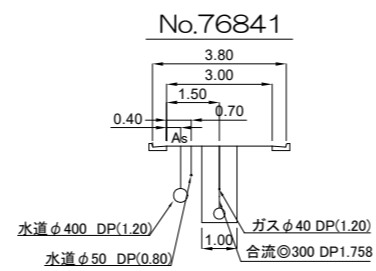
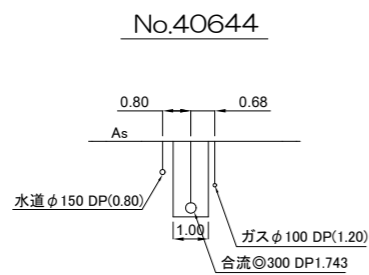
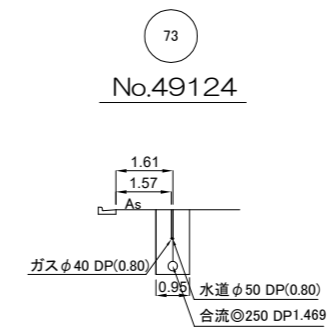
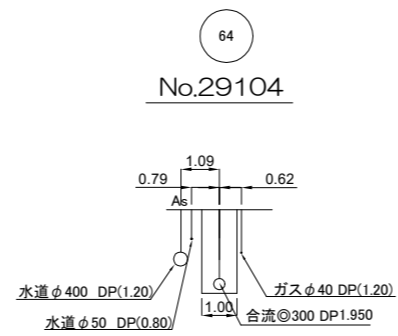
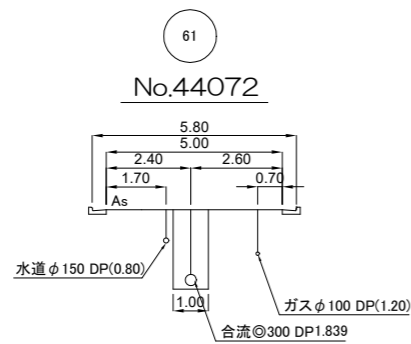
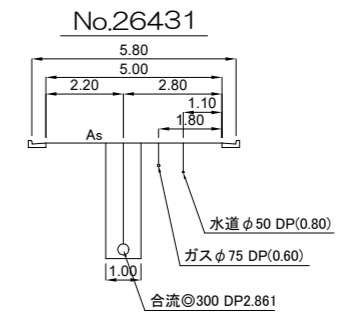
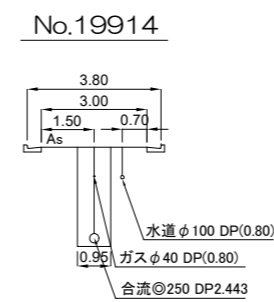
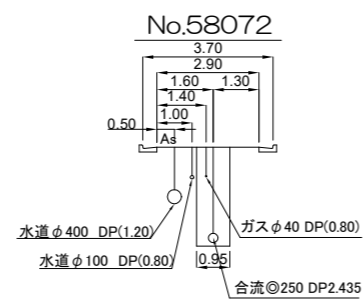
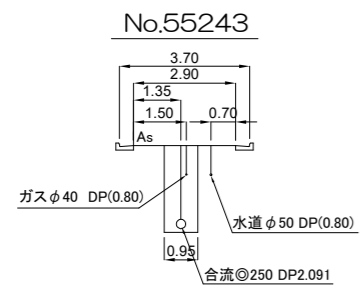
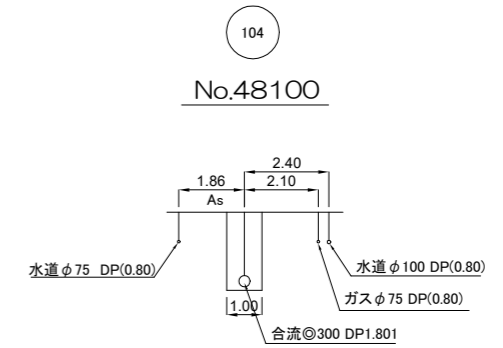
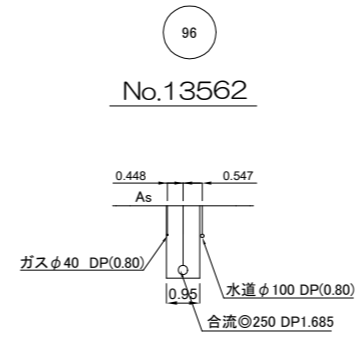
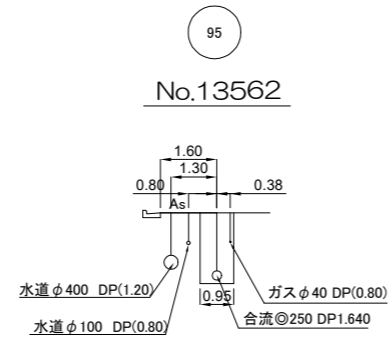
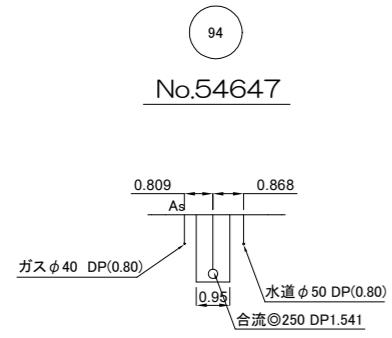
地盤高	0.00-31.953-32.062	1.950-34.321	27.60-32.248-32.357	1.758-34.424
土被り				
管底高				
床掘高				
追加距離				



地盤高	0.00-32.246-32.354	1.469-34.082	18.50-32.515-32.623	1.415-34.297
土被り				
管底高				
床掘高				
追加距離				

横須賀市上下水道局				
図面名称	4工区舟倉排水区合流管布設替工事			
種別	縦断面図(2)			
縮尺	図示	図番	面号	5/6
製作年	令和4年1月日			
課長	係長	担当者	設計者	

横断面図 S=1/100



横須賀市上下水道局				
図面名称	4工区舟倉排水区合流管布設替工事			
種別	横断面図			
縮尺	図示	図番	面号	6 / 6
製作年	令和 4 年 1 月 日			
課長	係長	担当者	設計者	