

工事名	野比地区配水管布設工事(2021の1)			
工事場所	横須賀市野比3丁目37番先から39番先まで			
図面名称	平面図			
図面番号	野比04 C-3、09 A-2・3・4			
施工業者				
課長	係長等	設計	監督	検査員
令和03年(2021年)12月				
横須賀市上下水道局技術部水道管路課				
計画課			私道	無

原図用紙サイズ A1

ブロック番号 4105

工事概要				
A	配水管布設工事	φ100 GXDIP	L=126m	
B	配水管布設工事	φ50 PEP	L=237m	
C	消火栓設置工事	単口	1基	
	撤去管	φ100 ADIP	L=122m	
	撤去管	φ100 TDIP	L=4m	
	撤去管	φ50 VP	L=259m	
	消火栓撤去	単口	1基	

工事区間別内訳明細表													
区間	延長	土被り	掘削方法(参考)	昼夜	試掘	既設路盤	既設舗装	埋戻材	先行路盤	復旧路盤	仮復旧舗装	本復旧	その他
A-1	2m	0.8m	バクシ0.1m <sup>3</sup>	昼間	2m	RC-40=20cm	排水性AS密粒=5cm, AS粗粒=5cm, AS粗粒=5cm	改良土	無	RC-40=25cm	再生AS密粒=5cm, 再生AS粗粒=5cm	排水性AS密粒=5cm, 再生AS粗粒=5cm, 再生AS粗粒=5cm	歩車道
A-2	124m	0.8m	バクシ0.1m <sup>3</sup>	昼間	8m	RC-40=20cm	AS密粒=5cm	改良土	有	RC-40=25cm	再生AS密粒=5cm	AS密粒=5cm	歩車道
B-1	207m	0.8m	バクシ0.1m <sup>3</sup>	昼間	10m	RC-40=20cm	AS密粒=5cm	改良土	有	RC-40=25cm	再生AS密粒=5cm	AS密粒=5cm	歩車道
B-2	30m	0.8m	バクシ0.1m <sup>3</sup>	昼間	2m	RC-40=20cm	CO=15cm	改良土	有	RC-40=30cm(舗装時10mすぎとリ)	再生AS密粒=5cm	CO=15cm	歩車道
B-3	-	-	-	昼間	2m	RC-40=10cm	CO=15cm(階段)	改良土	有	RC-40=20cm(舗装時10mすぎとリ)	再生AS密粒=5cm	CO=15cm(階段)	歩道

工事名

野比地区配水管布設工事(2021の1)

工事場所

横須賀市野比3丁目37番先から39番先まで

図面名称

断面図

図面番号

野比04 C-3、09 A-2・3・4

施工業者

令和03年(2021年)12月

課長	係長等	設計	監督	検査員
----	-----	----	----	-----

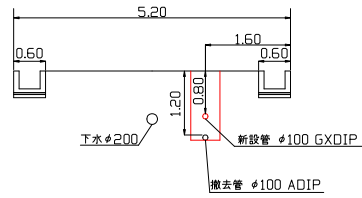
横須賀市上下水道局技術部水道管路課

計画課	私道	無
-----	----	---

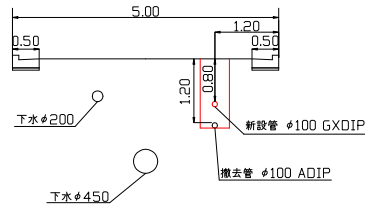
原図用紙サイズA1

断面図 S=1/50

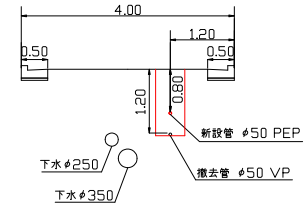
P1



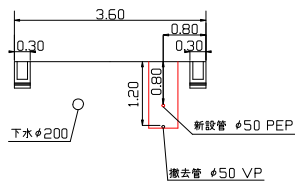
P5



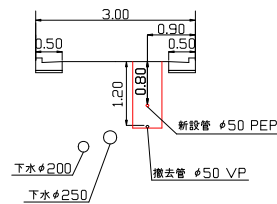
P8



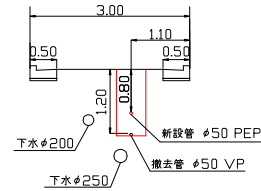
P10



P12



P14



P17

