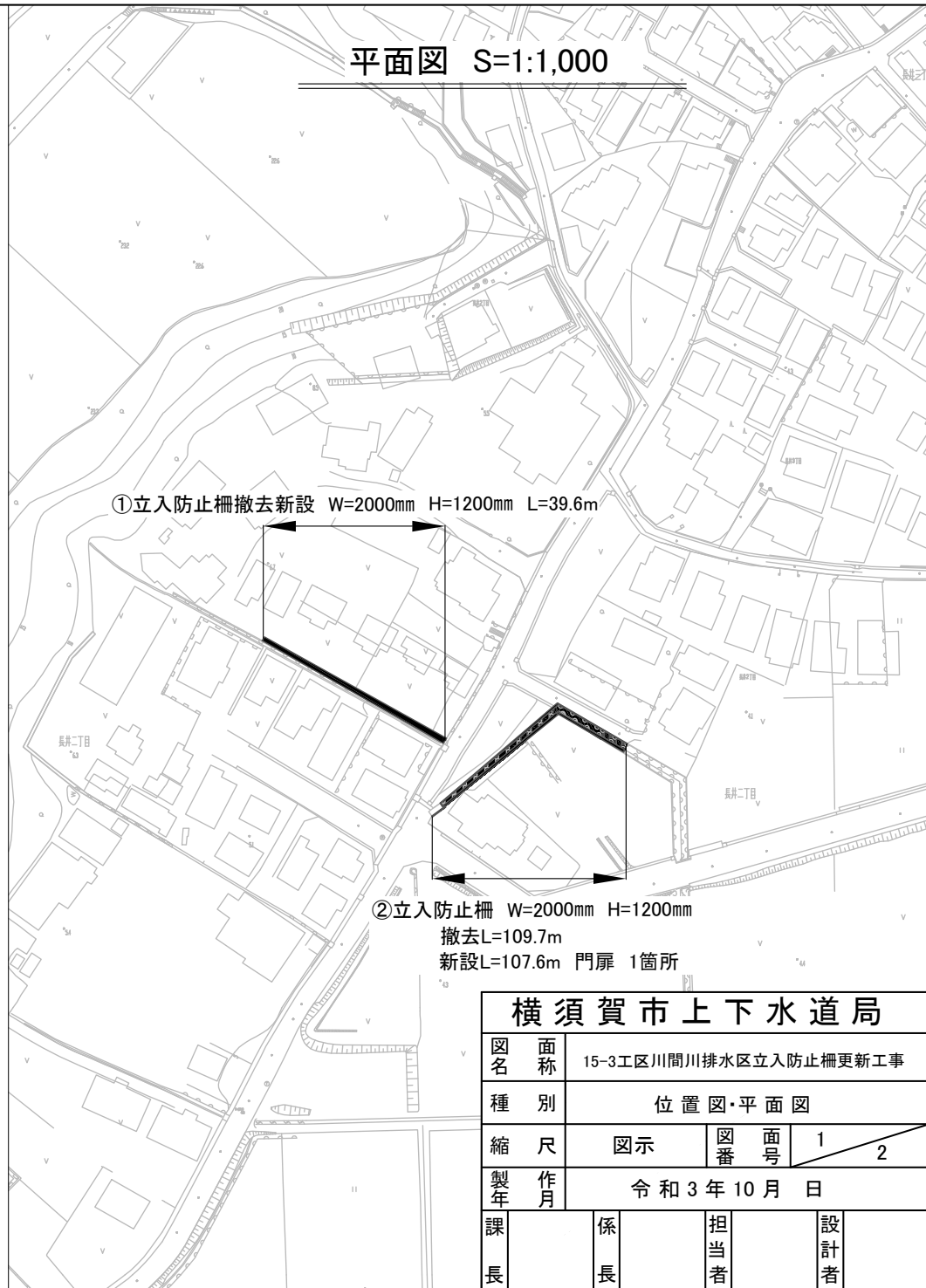


位置図 S=1:2,500



平面図 S=1:1,000



横須賀市上下水道局

図名	面称	15-3工区川間川排水区立入防止柵更新工事			
種別	位置図・平面図				
縮尺	図示	図番	面号	1	2
製作年	令和3年10月日				
課長	係長	担当者	設計者		

標準横断図

①

立入防止柵撤去・新設 W=2000mm H=1200mm

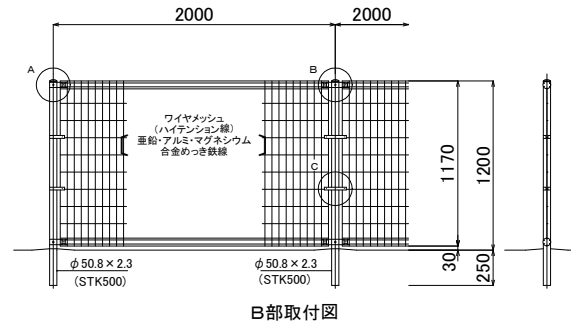
4100

AS

コア削孔

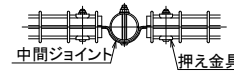
立入防止柵

(参考図)

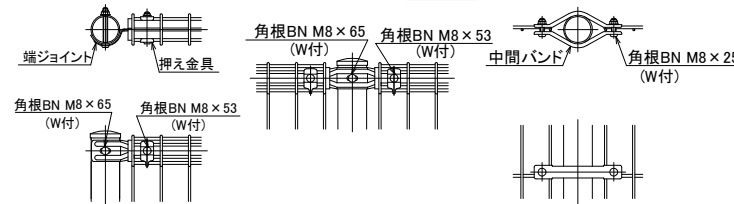


B部取付図

A部取付図



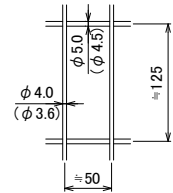
C部取付図



パネル断面図



ワイヤメッシュ図
()内は芯径を示す。



②

立入防止柵撤去・新設 W=2000mm H=1200mm

2200

AS

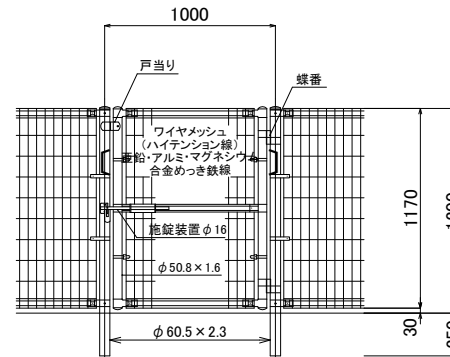

コア削孔

基礎ブロック □300×400

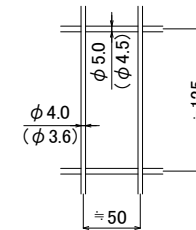
基礎碎石 t=100 400×500

門扉

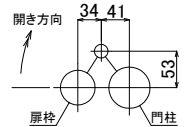
(参考図)



ワイヤメッシュ図
()内は芯径を示す。



門柱・扉枠位置関係図



横須賀市上下水道局

図名	15-3工区川間川排水区立入防止柵更新工事		
種別	標準横断図・構造図		
縮尺	NO SCALE	図番	2 / 2
製作年	令和3年10月 日		
課長	係長	担当者	設計者