

設 計 図		1 枚の内 1	
工事名称	旧坂本小外周道路舗装工事		
図面名称	位置図・平面図・標準横断面図	縮尺	各 記
課長		係長	
審査		設計	
令和3年10月設計		図面番号	4枚の内1
横須賀市土木部道路建設課			



位置図

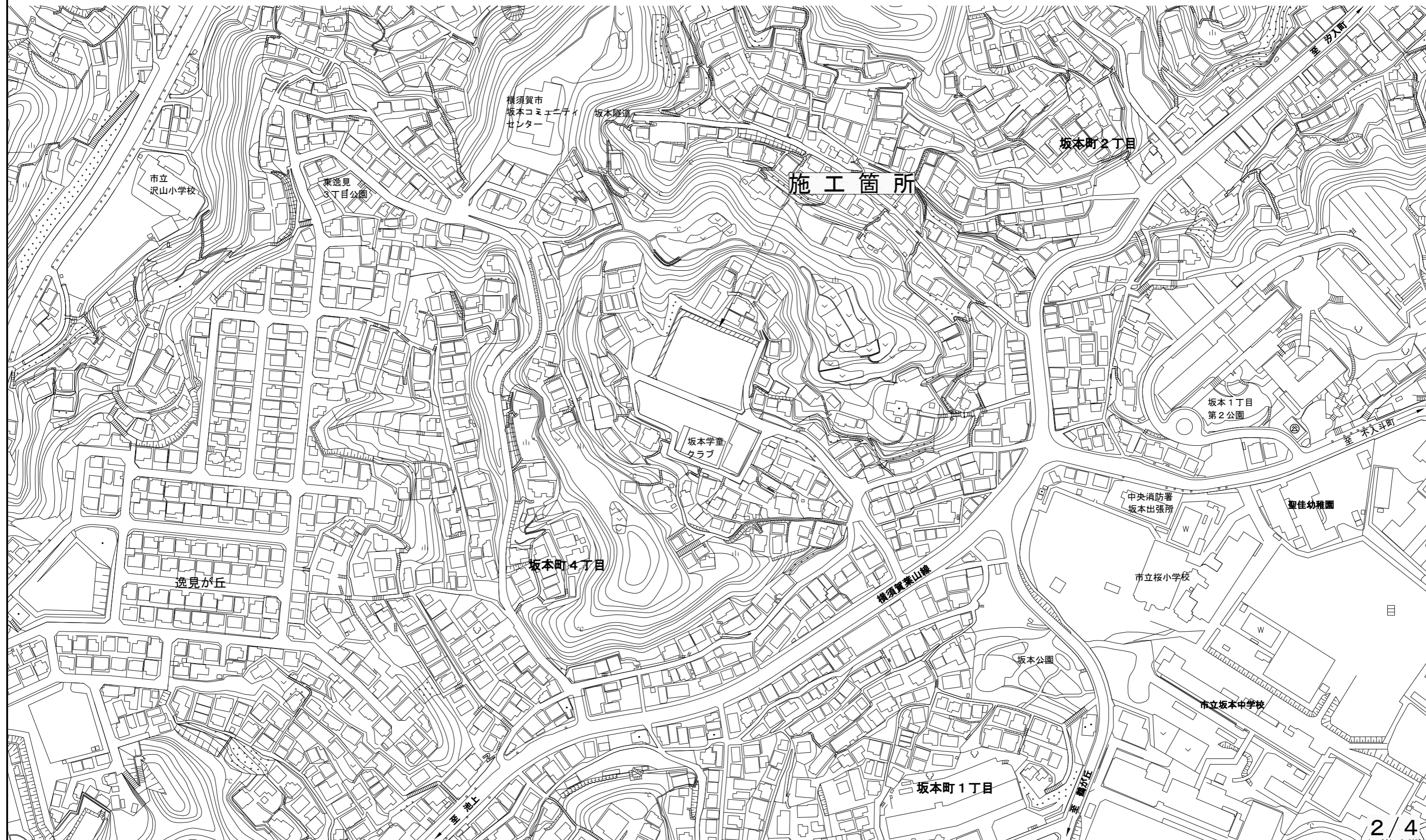
記号


縮尺

1 : 2500

制定年度

旧坂本小外周道路舗装工事
横須賀市坂本町2丁目39番3号





平 面 図

記号

縮尺

1 : 400

制定年度

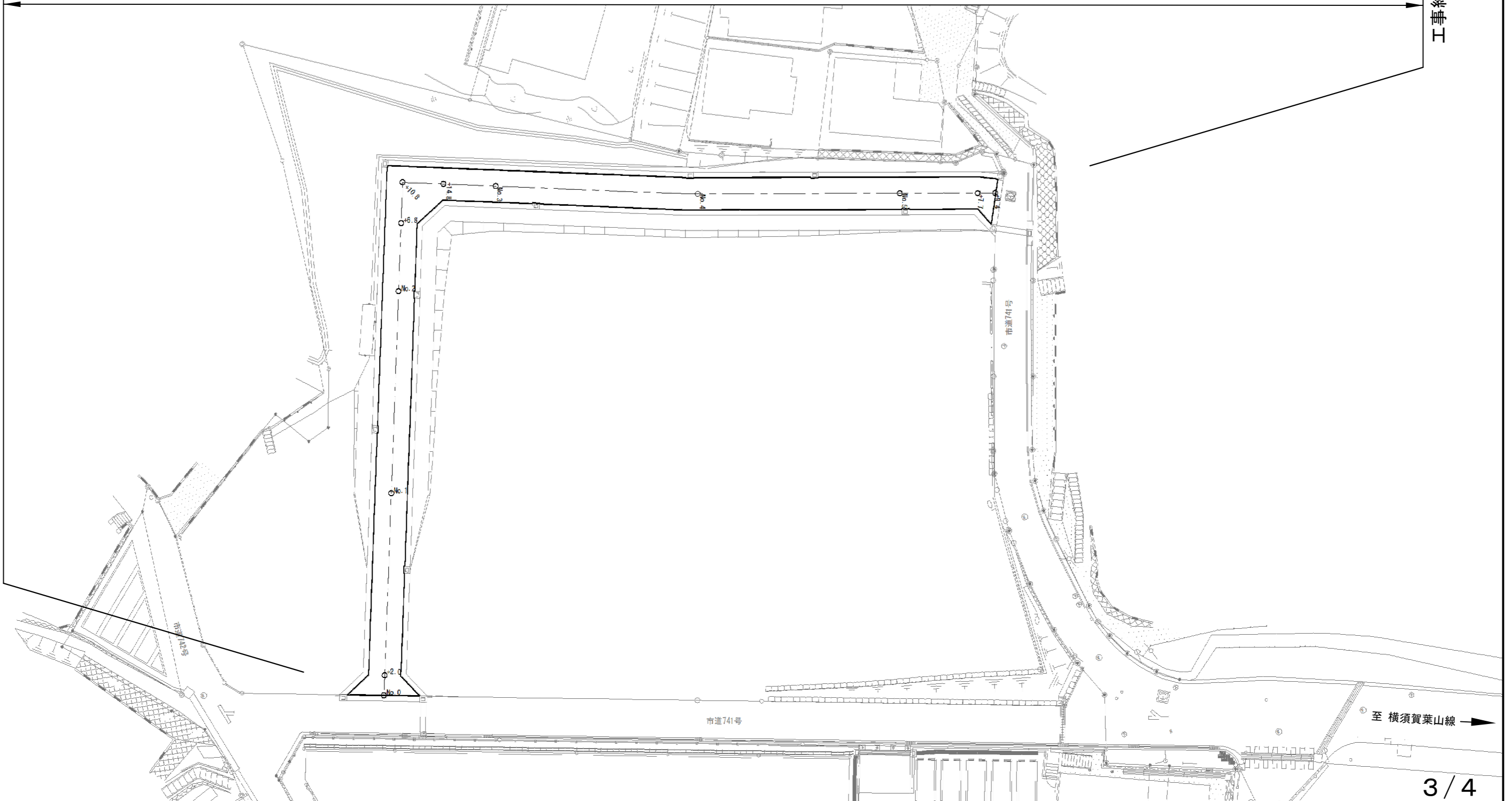
旧坂本小外周道路舗装工事 工事延長 109.4m 幅員 3.1~7.0m

舗装工 A=353.7m²

車道舗装工 [表層:再生密粒度As混合物(13) t=5cm、不陸整正:補足材RC-40 0.5m³/100m²(平均)]

工事起点 No.0

工事終点 No.5+9.4



標準横断面図

記号

縮尺

1 / 20

制定年度

3170

1585

1585

C

$i=1.5\%$

$i=1.5\%$

表層 [再生密粒度アスファルト混合物 (13)] t=5cm

プライムコート [PK-3] 1.2ℓ/m²

不陸整正 [補足材 RC-40] 0.5m³/100m² (平均)