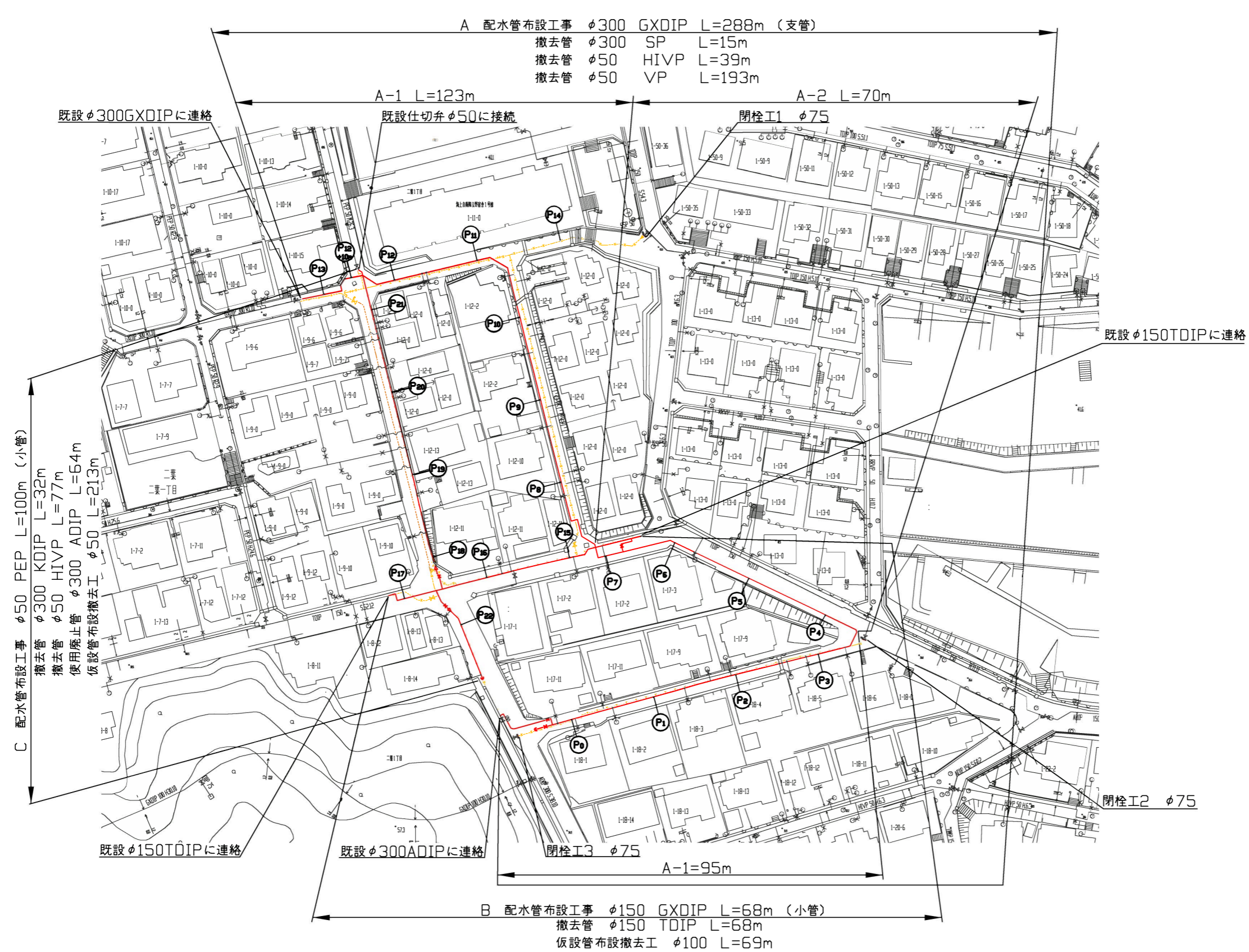


平面図 S=1/500

設計図	1/2枚			
工事名	二葉地区配水管布設工事(2021の1)			
工事場所	横須賀市二葉1丁目8番先から18番先まで			
図面名称	平面図			
図面番号	浦賀 15A-3、A-4、B-3、B-4 鴨居 11B-1			
施工業者				
令和3年(2021年)9月				
課長	係長等	設計	監督	検査員
横須賀市上下水道局技術部水道管路課				
計画課		私道	無	

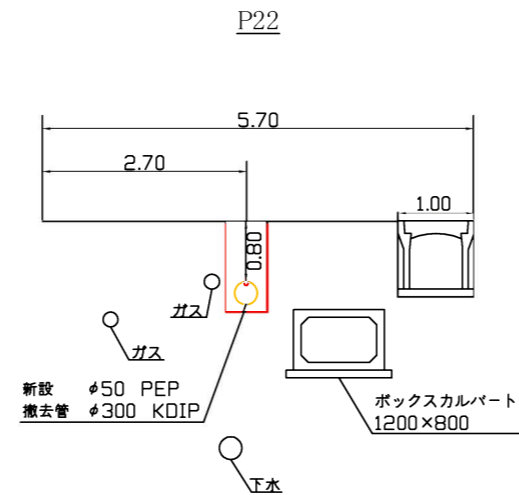
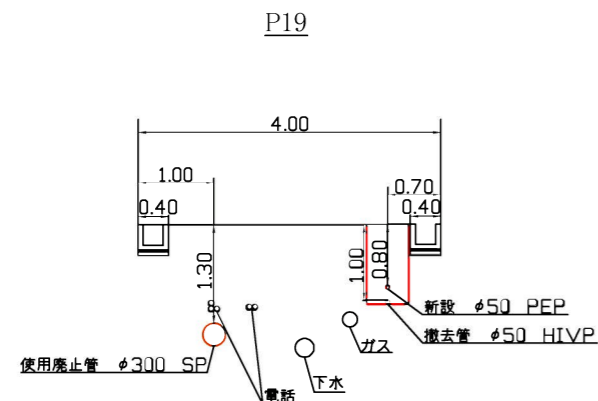
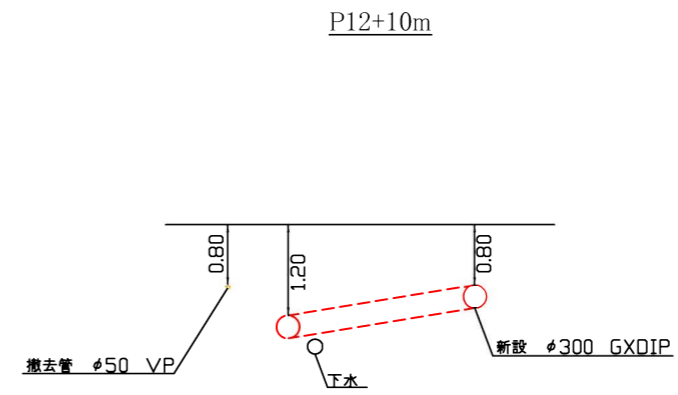
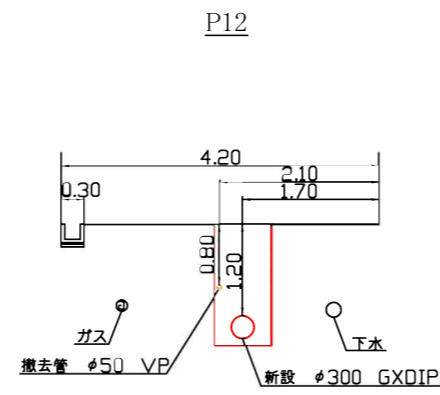
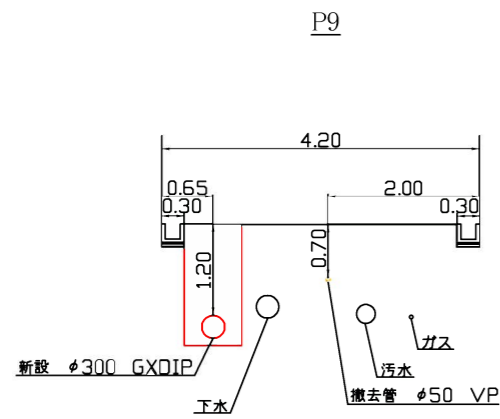
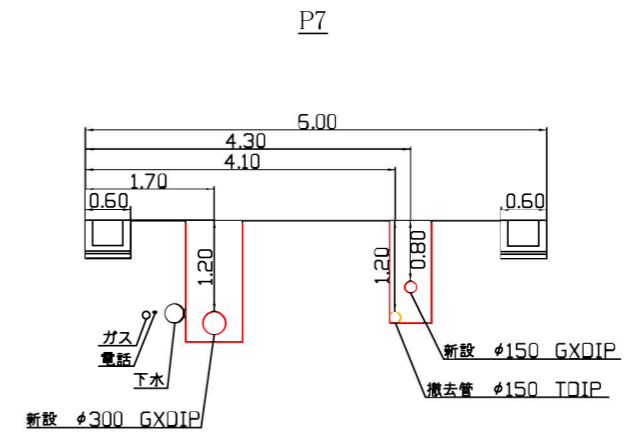
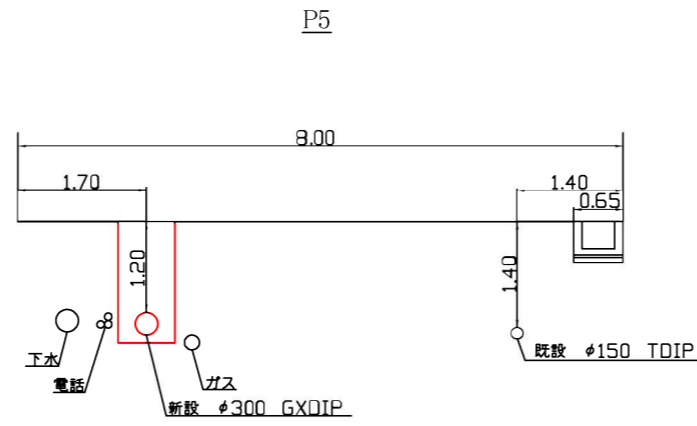
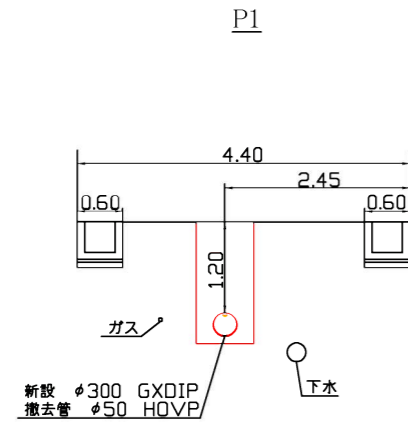
原図用紙サイズ A1
ブロック番号 2501

工事概要	
A	配水管布設工事 φ300 GXDIP L=288m
B	配水管布設工事 φ150 GXDIP L=68m
C	配水管布設工事 φ50 PEP L=100m
	撤去管 φ300 SP L=15m
	撤去管 φ300 KDIP L=32m
	撤去管 φ150 TDIP L=68m
	撤去管 φ50 VP L=193m
	撤去管 φ50 HIVP L=116m
	使用廃止管 φ300 ADIP L=64m



工事区間別内訳細表														
工事	区間	延長	土被り	掘削方法(参考)	昼夜	埋戻し材料	先行路盤	既設舗装	既設路盤	仮復旧舗装	仮路盤材料	本復旧舗装	本復旧路盤	試掘
A	A-1	218m	0.8~1.2m	BH0.2m3	昼間	改良土	有	As密粒=5cm	RC-40=20cm	再生As密粒=5cm	-	As密粒=5cm	RC-40=25cm	15m
	A-2	70m	1.2m	BH0.2m3	夜間	改良土	無	As密粒=5cm As安定処理=10cm	RC-40=20cm	再生As密粒=5cm	RC-40=30cm	As密粒=5cm	再生As安定処理=10cm RC-40=20cm	4m
B	-	68m	0.8m	BH0.1m3	夜間	改良土	無	As密粒=5cm As安定処理=10cm	RC-40=20cm	再生As密粒=5cm	RC-40=30cm	As密粒=5cm	再生As安定処理=10cm RC-40=20cm	6m
C	-	100m	0.8m	BH0.1m3	昼間	改良土	有	As密粒=5cm	RC-40=20cm	再生As密粒=5cm	-	As密粒=5cm	RC-40=25cm	7m

断面図 S=1/50



設計図 2/2枚

工事名

二葉地区配水管布設工事(2021の1)

工事場所

横須賀市二葉1丁目8番先から18番先まで

図面名称

断面図

図面番号

浦賀 15A-3、A-4、B-3、B-4

鴨居 11B-1

施工業者

令和3年(2021年)9月

課長 係長等 設計 監督 検査員

横須賀市上下水道局技術部水道管路課

計画課 私有 無

計画課 私有 無

原図用紙サイズA1