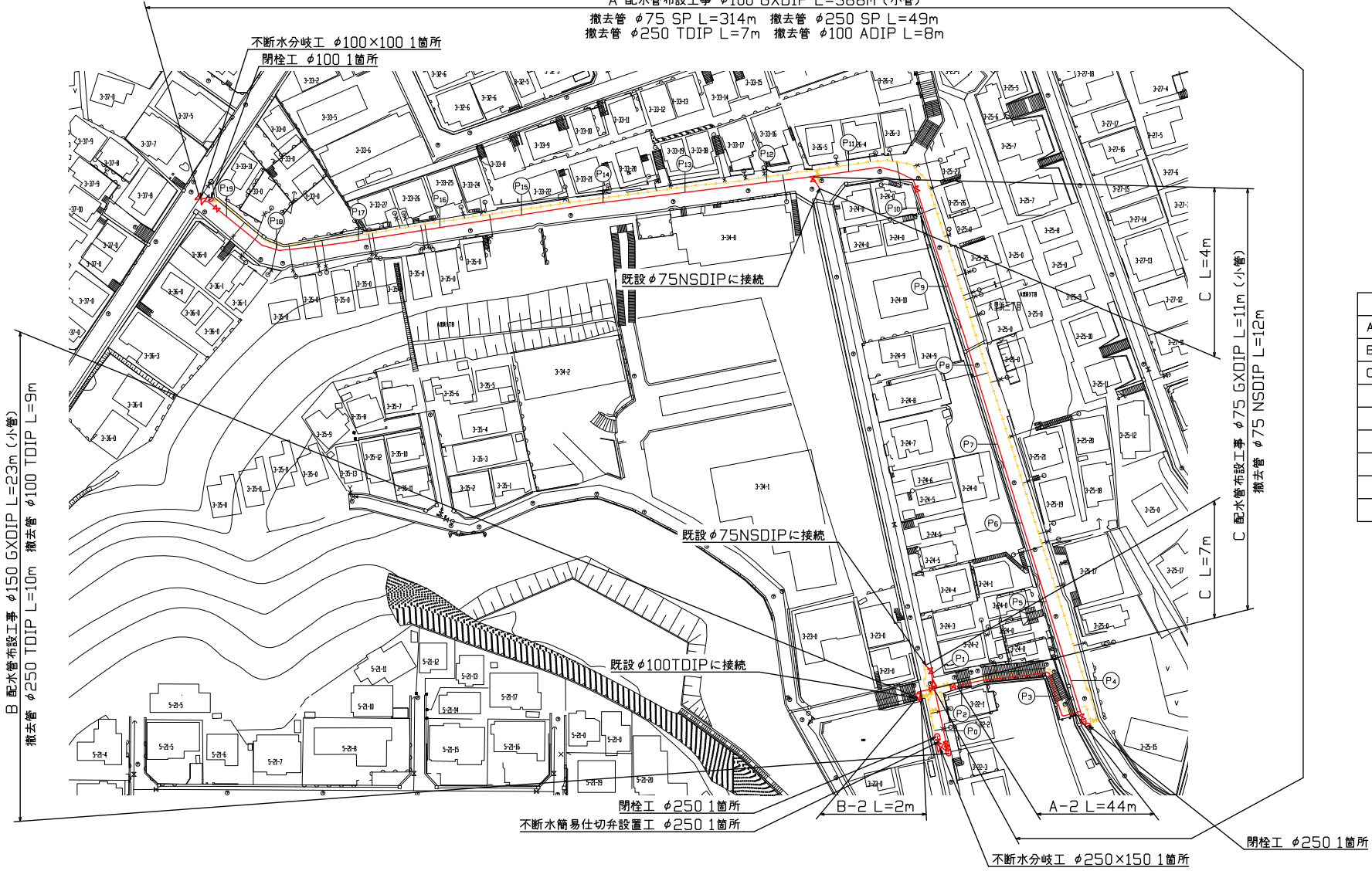


平面図 S=1/500

A 配水管布設工事 φ100 GXDIP L=368m (小管)
 撤去管 φ75 SP L=314m 撤去管 φ250 SP L=49m
 撤去管 φ250 TDIP L=7m 撤去管 φ100 ADIP L=8m



設計図 1/2枚				
工事名 久里浜地区配水管布設工事(2021の1)				
工事場所 横須賀市久里浜3丁目22番先から36番先まで				
図面名称 平面図				
図面番号 久村 15 A-1, 2, 3 B-3				
施工業者				
令和3年(2021年) 9月				
課長	係長等	設計	監督	検査員
横須賀市上下水道局技術部水道管路課				
計画課			私道	無

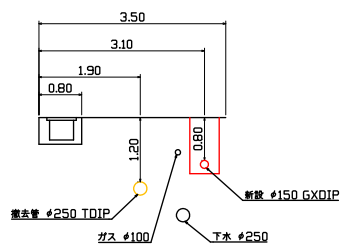
原図用紙サイズ A1
 ブロック番号 S181

工事概要	
A	配水管布設工事 φ100 GXDIP L=368m
B	配水管布設工事 φ150 GXDIP L=23m
C	配水管布設工事 φ75 GXDIP L=11m
	撤去管 φ75 SP L=314m
	撤去管 φ250 SP L=49m
	撤去管 φ250 TDIP L=17m
	撤去管 φ75 NSDIP L=12m
	撤去管 φ100 TDIP L=9m
	撤去管 φ100 ADIP L=8m

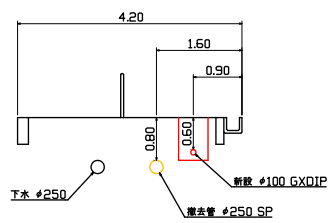
工事区間別内訳明細表														
工事	区間	延長	土被り	掘削方法(参考)	昼夜	試掘	既設路盤	既設舗装	埋戻材	先行路盤	復旧路盤	仮復旧舗装	本復旧	その他
A工事	A-1	324m	0.8m	バックホウ0.1m3	昼間	14m	RC-40=20cm	As密粒=5cm	改良土	有	RC-40=25cm	再生As密粒=5cm	As密粒=5cm	歩車道
	A-2	44m	0.6m	人力	昼間	3m	RC-40=10cm	Co=15cm(階段)	改良土	有	RC-40=20cm(復旧時10cmすぎとり)	再生As密粒=5cm	Co=15cm(階段)	歩道
B工事	B-1	21m	0.8m	バックホウ0.1m3	昼間	3m	RC-40=20cm	As密粒=5cm	改良土	有	RC-40=25cm	再生As密粒=5cm	As密粒=5cm	歩車道
	B-2	2m	0.8m	バックホウ0.1m3	昼間	1m	RC-40=10cm	Co=15cm(階段)	改良土	有	RC-40=20cm(復旧時10cmすぎとり)	再生As密粒=5cm	Co=15cm(階段)	歩道
C工事	-	11m	0.8m	バックホウ0.1m3	昼間	2m	RC-40=20cm	As密粒=5cm	改良土	有	RC-40=25cm	再生As密粒=5cm	As密粒=5cm	歩車道

断面図 S=1/50

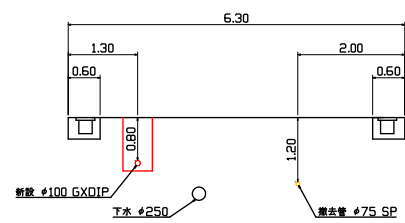
P0



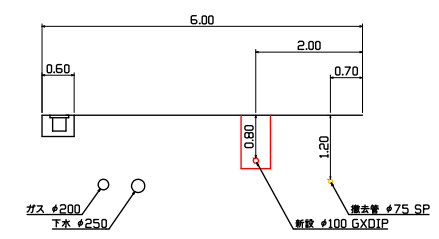
P2



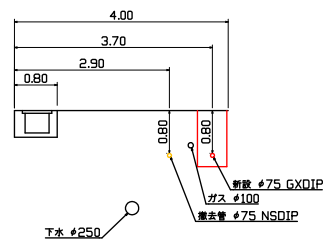
P6



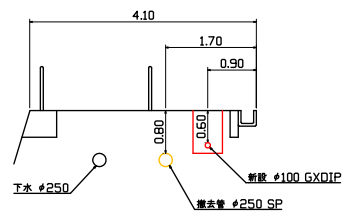
P12



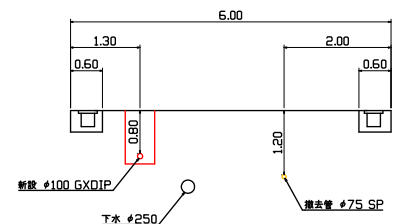
P1



P3



P9



P17

