

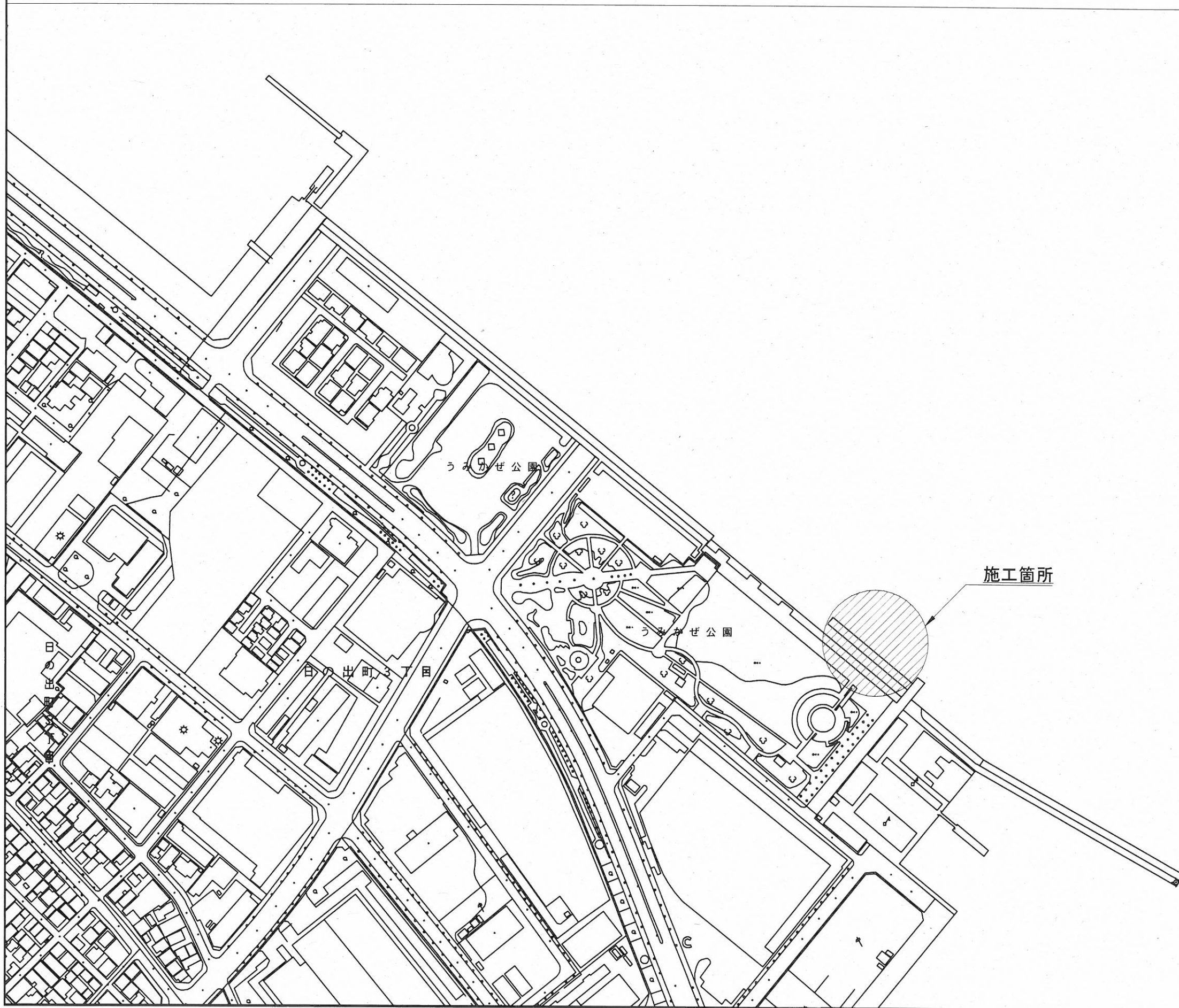


設 計 図

工事名称	平成地区うみかぜ公園緑地護岸復旧工事		
図面名称	図面一式	縮尺	各 記
課長		係長	設計
令和3年8月設計		図面番号	6枚の内1
横須賀市みなと振興部港湾整備課			

位置図 S=1:3,000

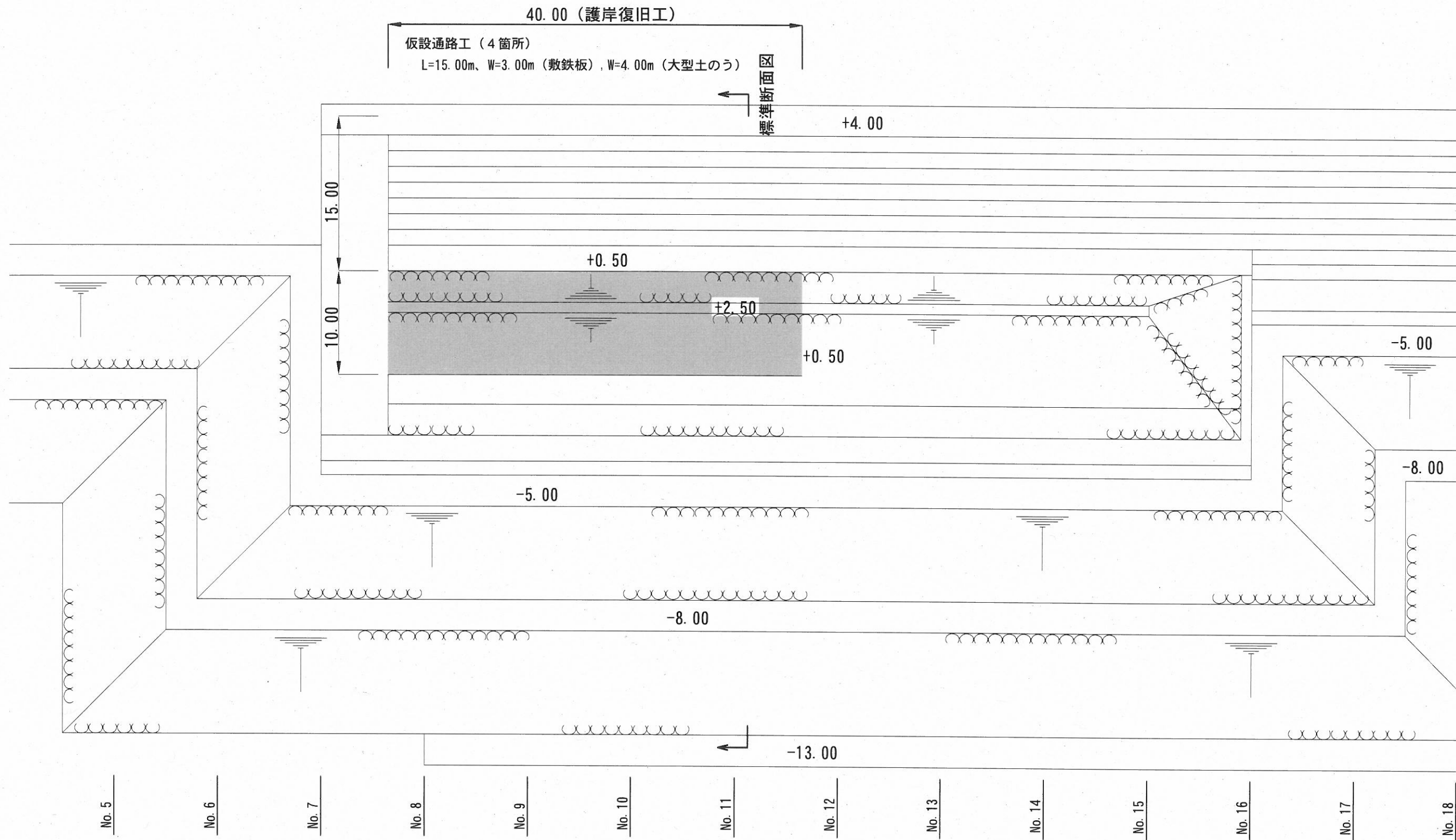


東京湾

施工箇所

工事名称	平成地区うみかぜ公園緑地護岸復旧工事		
図面名称	位置図		
図面番号	6枚の内2	縮尺	1/3,000

平面図 S=1:400 u;m



数量表

40.0m当り

大型土のう 製作	大型土のう 積込・運搬・仮置	大型土のう 撤去	大型土のう 廃棄物運搬	大型土のう 廃棄物処分	敷鉄板 設置・撤去	敷鉄板 枚	敷鉄板運搬
袋	袋	袋	回	kg	m ²	枚	t
264	264	264	1	792	185	40	32

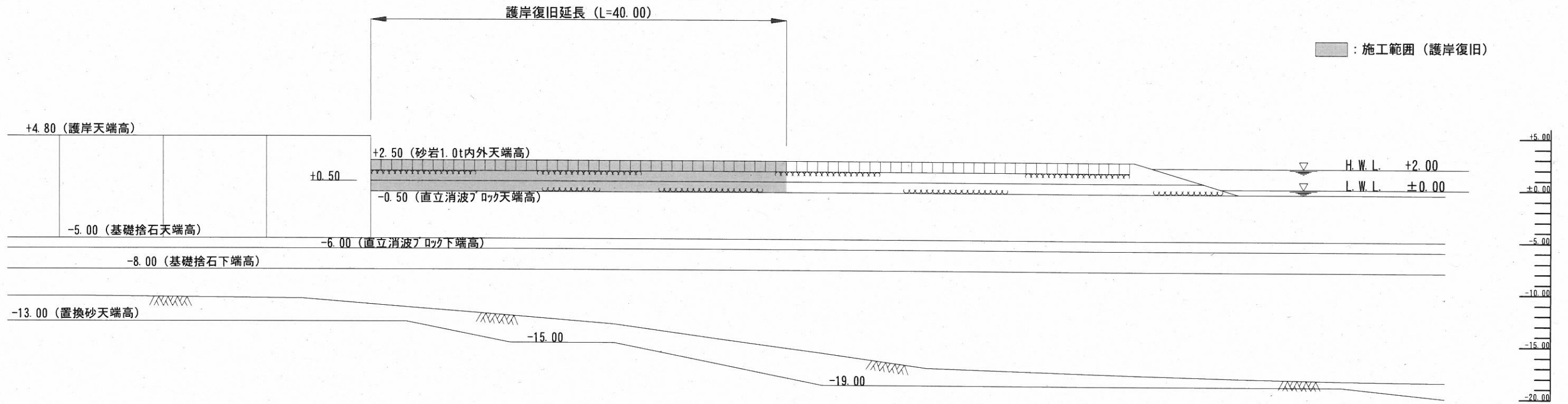
※大型土のう 66袋/箇所

※敷鉄板 10枚/箇所

■ : 施工範囲 (護岸復旧)

工事名称	平成地区うみかぜ公園緑地護岸復旧工事		
図面名称	平面図		
図面番号	6枚の内3	縮尺	1/400

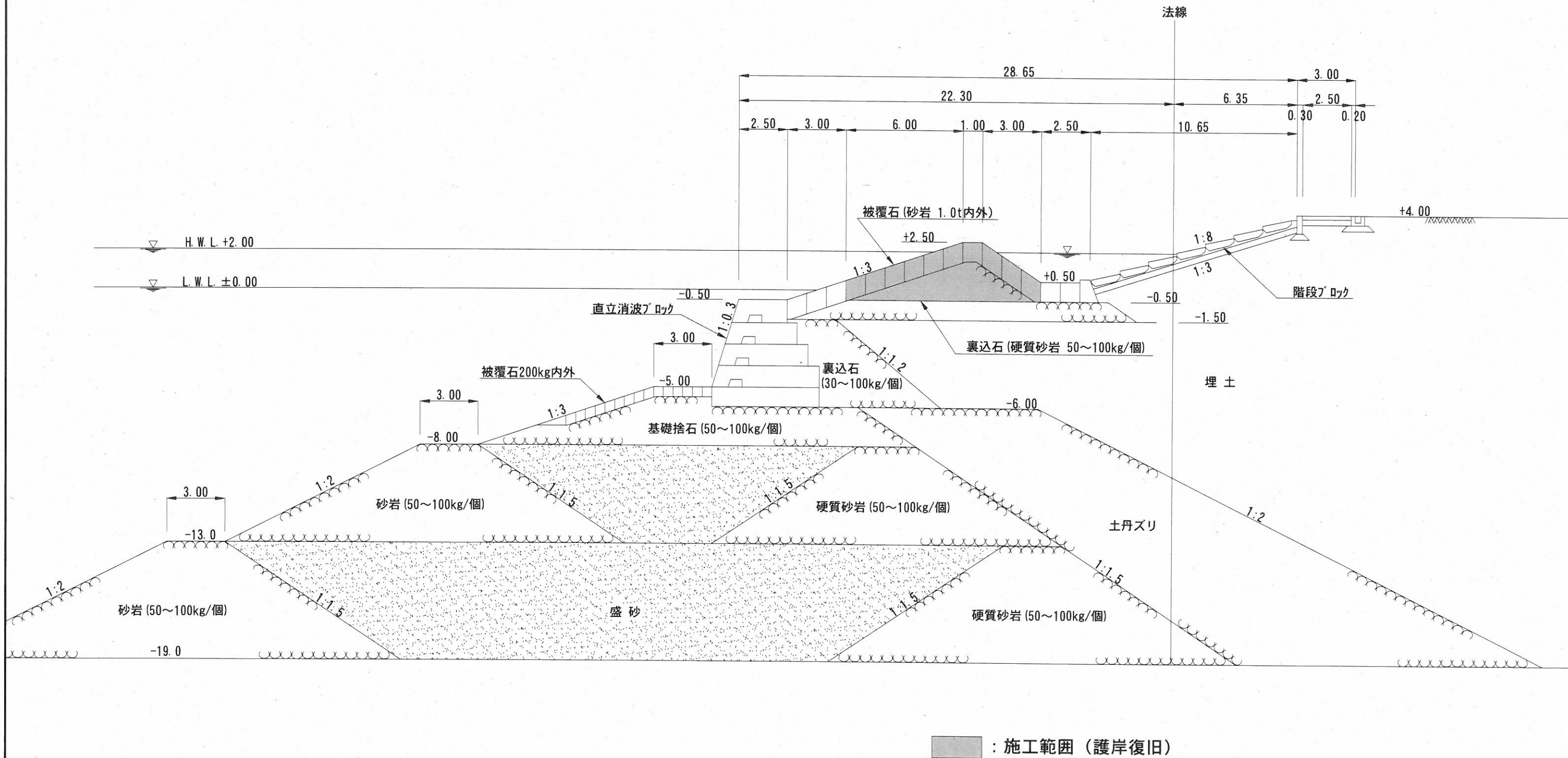
縦断図 S=1:400 u;m



計画天端高	+4.80	+4.80	+4.80	+2.50	+2.50	+2.50	+2.50	+2.50	+2.50	+2.50	+2.50	+2.50	+2.50	+2.50	
地盤高	-10.60	-10.70	-10.80	-11.60	-12.40	-13.20	-14.60	-15.90	-17.30	-17.60	-17.90	-18.20	-18.40	-18.50	
単距離	10.00	10.00	10.00	10.00	10.00	10.00	10.00	10.00	10.00	10.00	10.00	7.00	5.00	5.00	
追加距離	50.00	60.00	70.00	80.00	90.00	100.00	110.00	120.00	130.00	140.00	150.00	160.00	170.00	180.00	
測点	No. 5	No. 6	No. 7	No. 8	No. 9	No. 10	No. 11	No. 12	No. 13	No. 14	No. 15	No. 16	No. 17	No. 18	

工事名称	平成地区うみかぜ公園緑地護岸復旧工事		
図面名称	縦断図		
図面番号	6枚の内4	縮尺	1/400

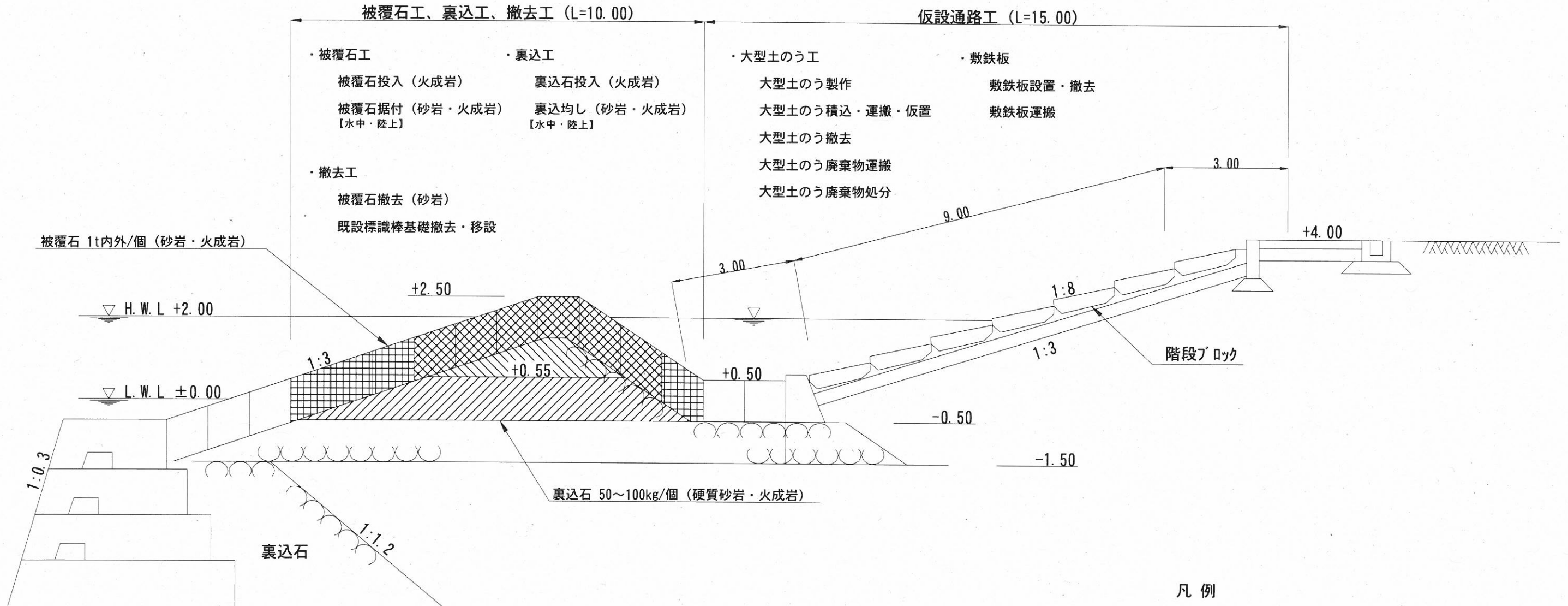
標準断面図 S=1:200 u;m



■ : 施工範囲 (護岸復旧)

工事名称	平成地区うみかぜ公園緑地護岸復旧工事		
図面名称	標準断面図		
図面番号	6枚の内5	縮尺	1/200

施工断面図 S=1:100 u;m



凡例

- : 被覆石据付 (陸上)
- : 被覆石据付 (水中)
- : 裏込石均し (陸上)
- : 裏込石均し (水中)

数量表

40.0m当り

被覆石撤去 (砂岩)	既設標識棒基礎 撤去・移設	被覆石投入 (火成岩)	被覆石据付 (陸上)	被覆石据付 (水中)	裏込石投入 (火成岩)	裏込均し (陸上)	裏込均し (水中)
m ³	個	m ³	m ³	m ³	m ³	m ³	m ³
437	20	131	265	172	100	210	208

※散在している被覆石 (砂岩) 及び裏込石 (硬質砂岩) を再利用して復旧するが、不足分 (全体数量の3割程度) は火成岩を投入して復旧するものとする。

工事名称	平成地区うみかぜ公園緑地護岸復旧工事		
図面名称	施工断面図		
図面番号	6枚の内6	縮尺	1/100