


設 計 図

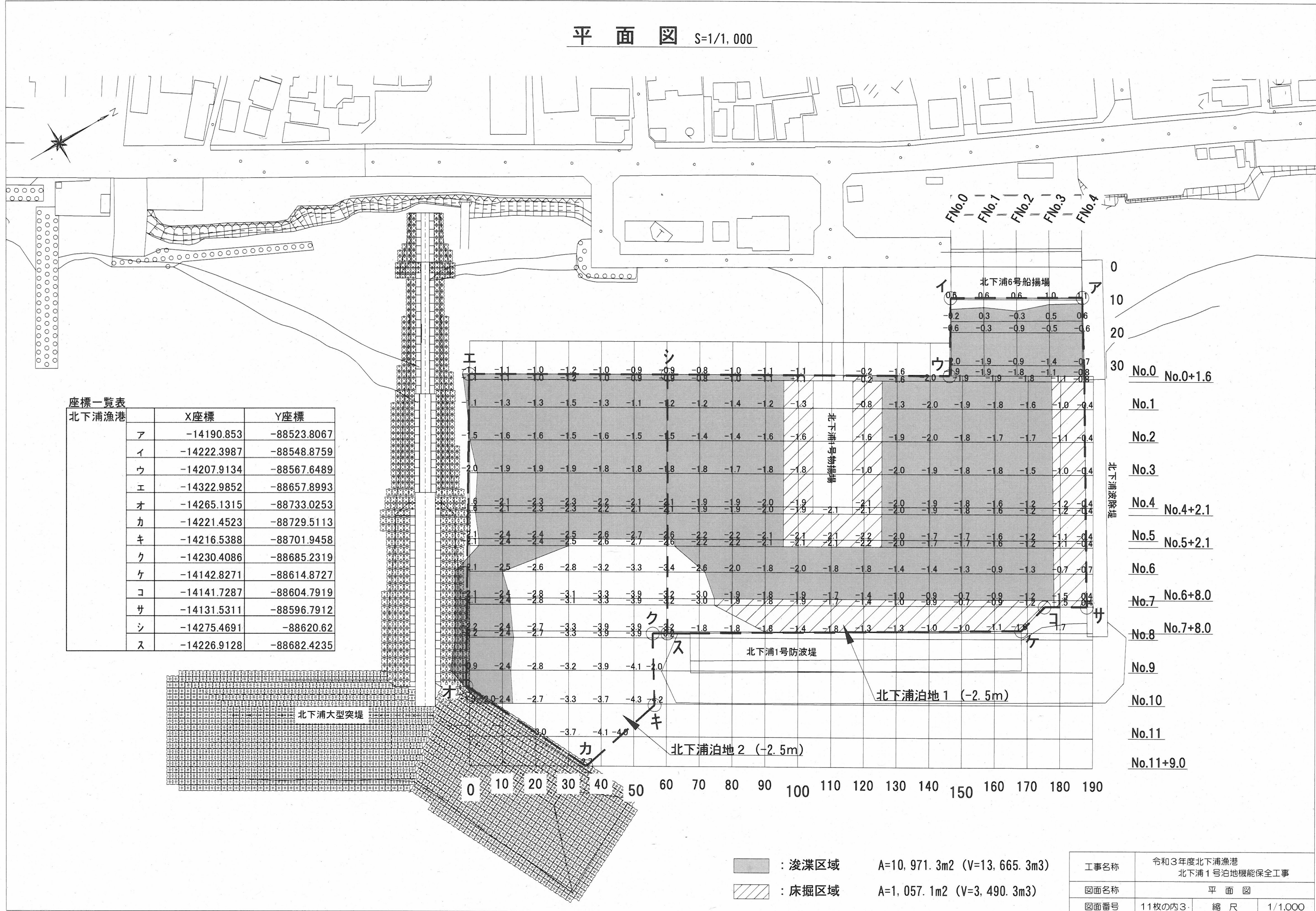
工事名称	令和3年度北下浦漁港北下浦1号泊地機能保全工事		
図面名称	図面一式	縮尺	各 記
課長		係長	設計
令和3年9月設計	図面番号	11枚の内1	
横須賀市みなと振興部水産振興課			

位置図 S=1/15,000



工事名称	令和3年度北下浦漁港 北下浦1号泊地機能保全工事		
図面名称	位置図		
図面番号	11枚の内2	縮尺	1/15,000

平面図 S=1/1,000



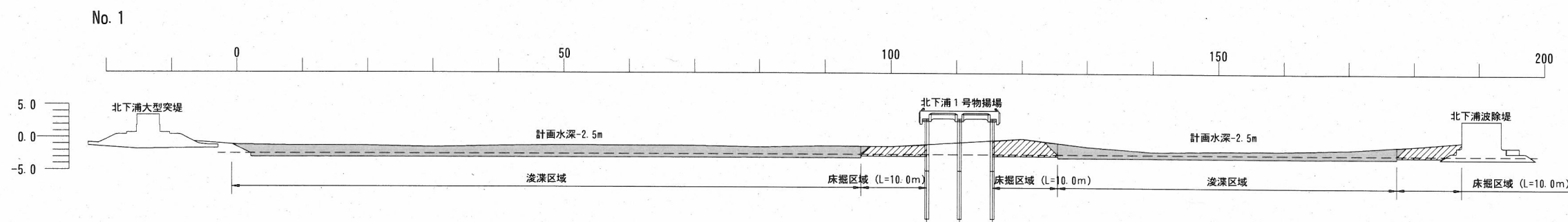
座標一覧表

北下浦漁港	X座標	Y座標
ア	-14190.853	-88523.8067
イ	-14222.3987	-88548.8759
ウ	-14207.9134	-88567.6489
エ	-14322.9852	-88657.8993
オ	-14265.1315	-88733.0253
カ	-14221.4523	-88729.5113
キ	-14216.5388	-88701.9458
ク	-14230.4086	-88685.2319
ケ	-14142.8271	-88614.8727
コ	-14141.7287	-88604.7919
サ	-14131.5311	-88596.7912
シ	-14275.4691	-88620.62
ス	-14226.9128	-88682.4235

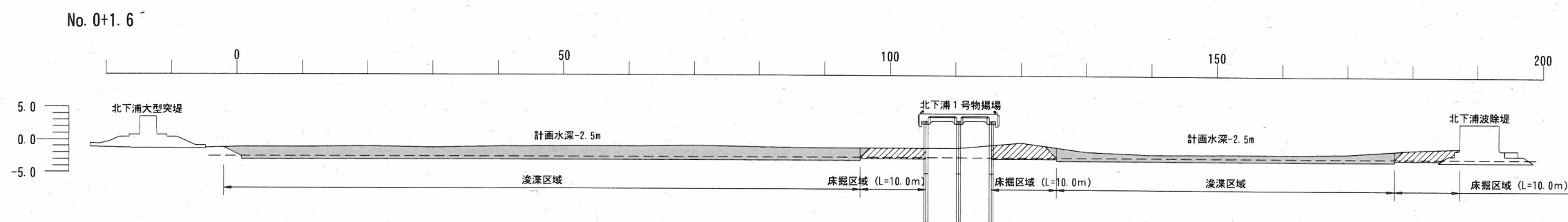
: 浚渫区域 A=10,971.3m² (V=13,665.3m³)
 : 床掘区域 A=1,057.1m² (V=3,490.3m³)

工事名称	令和3年度北下浦漁港 北下浦1号泊地機能保全工事		
図面名称	平面図		
図面番号	11枚の内3	縮尺	1/1,000

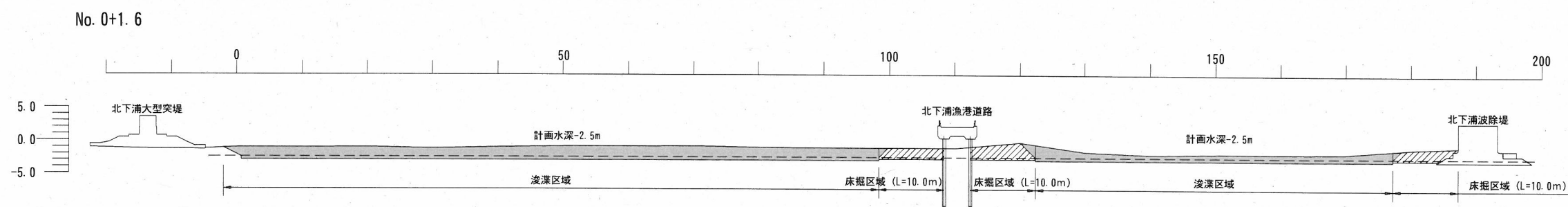
横断図(1) S=1/800 u;m



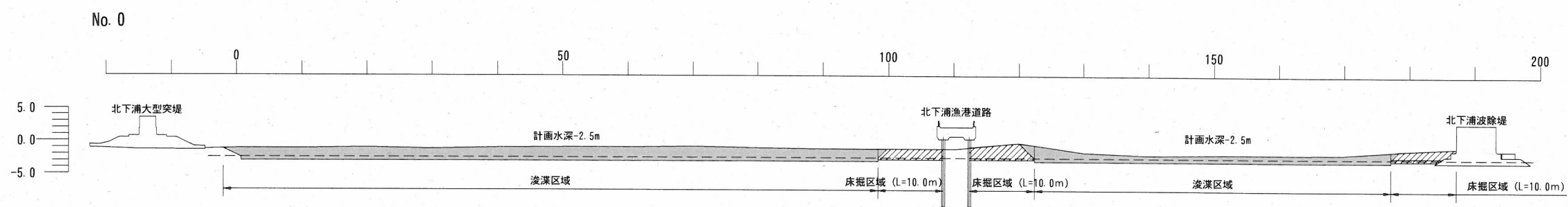
工種	数量 (m2)
浚渫扱い部	232.6
床掘扱い部	3.5
床掘補正部	53.4



工種	数量 (m2)
浚渫扱い部	254.4
床掘扱い部	3.1
床掘補正部	50.7



工種	数量 (m2)
浚渫扱い部	266.8
床掘扱い部	4.0
床掘補正部	49.9

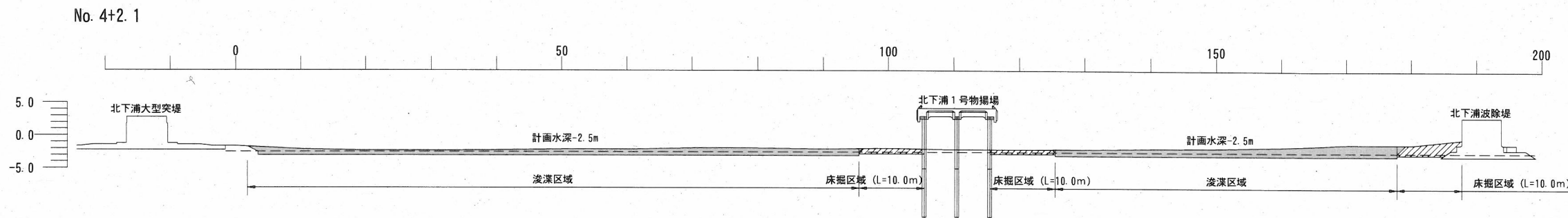


工種	数量 (m2)
浚渫扱い部	266.8
床掘扱い部	4.0
床掘補正部	49.9

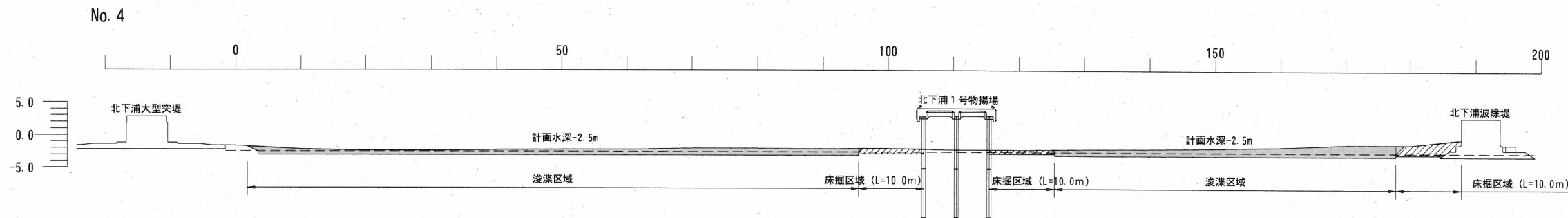
: 浚渫区域 (浚渫及び床掘部)
 : 床掘区域 (床掘補正部)

工事名称	令和3年度北下浦漁港 北下浦1号泊地機能保全工事
図面名称	横断図(1)
図面番号	11枚の内4 縮尺 1/800

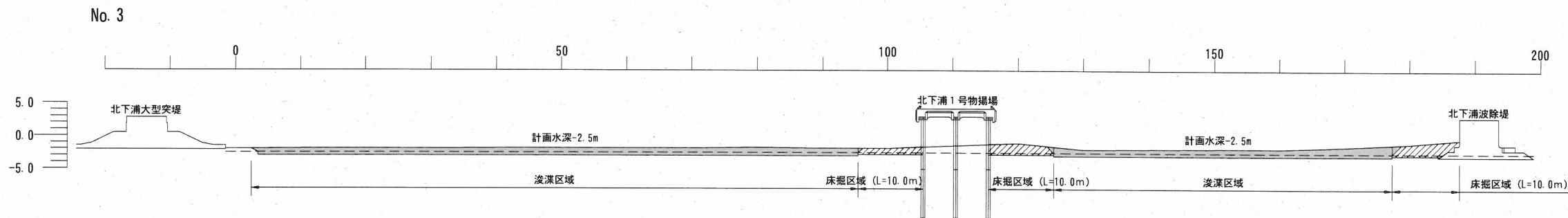
横断図(2) S=1/800 u;m



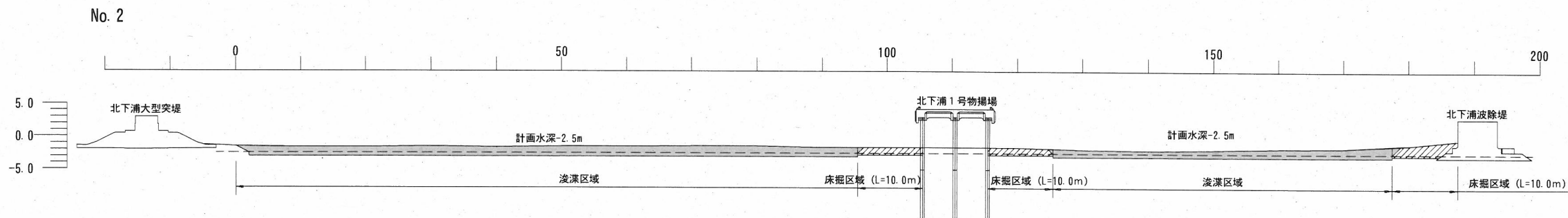
工種	数量 (m ²)
浚渫扱い部	154.2
床掘扱い部	1.1
床掘補正部	29.8



工種	数量 (m ²)
浚渫扱い部	154.1
床掘扱い部	1.1
床掘補正部	30.0



工種	数量 (m ²)
浚渫扱い部	173.8
床掘扱い部	1.7
床掘補正部	41.7

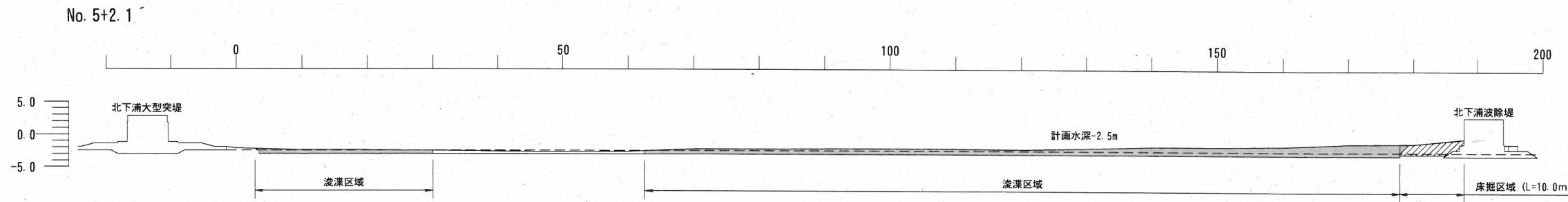


工種	数量 (m ²)
浚渫扱い部	202.7
床掘扱い部	1.5
床掘補正部	37.6

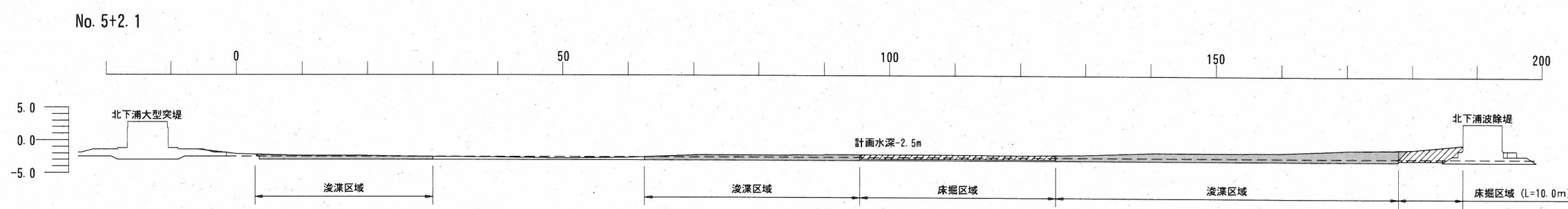
: 浚渫区域 (浚渫及び床掘部)
 : 床掘区域 (床掘補正部)

工事名称	令和3年度北下浦漁港 北下浦1号泊地機能保全工事		
図面名称	横断図(2)		
図面番号	11枚の内5	縮尺	1/800

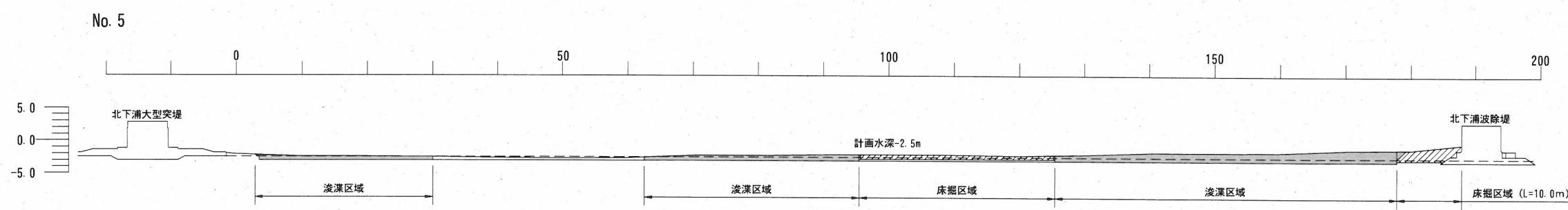
横断図(3) S=1/800 u;m



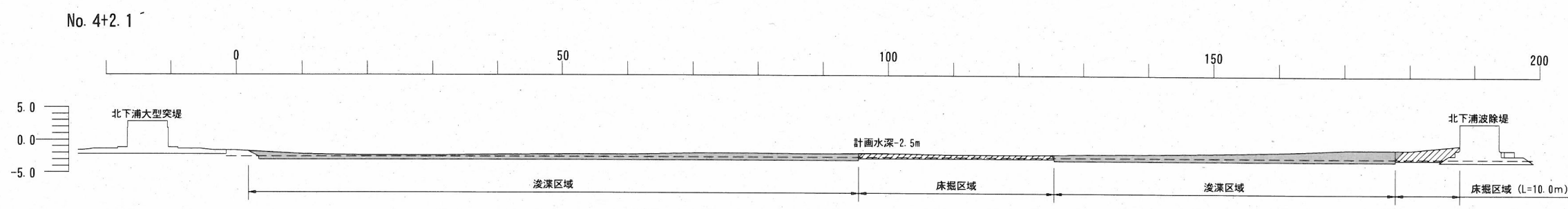
工種	数量 (m2)
浚渫扱い部	141.6
床掘扱い部	1.0
床掘補正部	16.1



工種	数量 (m2)
浚渫扱い部	115.3
床掘扱い部	1.1
床掘補正部	34.7



工種	数量 (m2)
浚渫扱い部	115.3
床掘扱い部	1.1
床掘補正部	34.6

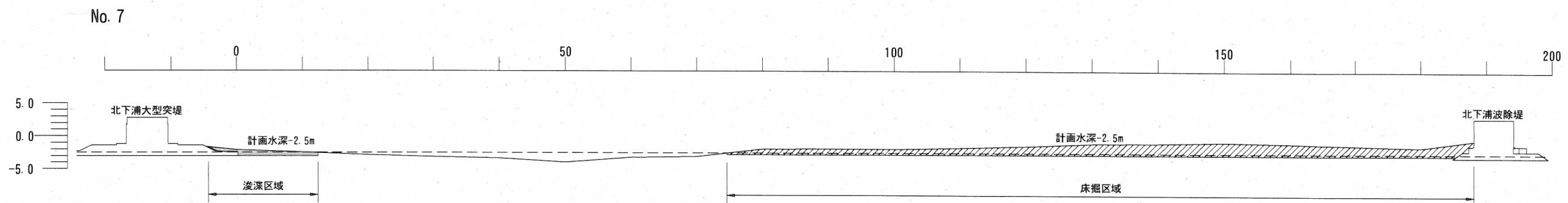


工種	数量 (m2)
浚渫扱い部	154.2
床掘扱い部	1.1
床掘補正部	36.5

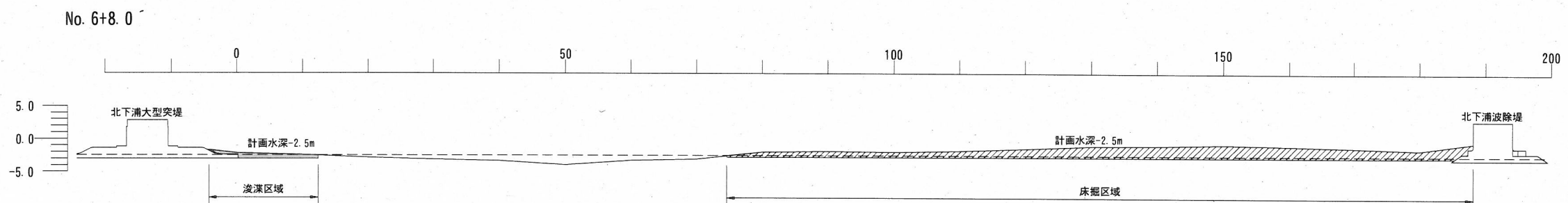
: 浚渫区域 (浚渫及び床掘部)
 : 床掘区域 (床掘補正部)

工事名称	令和3年度北下浦漁港 北下浦1号泊地機能保全工事		
図面名称	横断図(3)		
図面番号	11枚の内6	縮尺	1/800

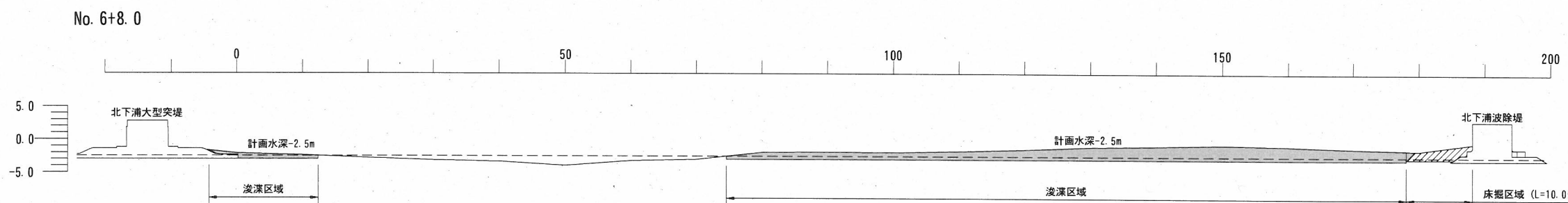
横断図(4) S=1/800 u;m



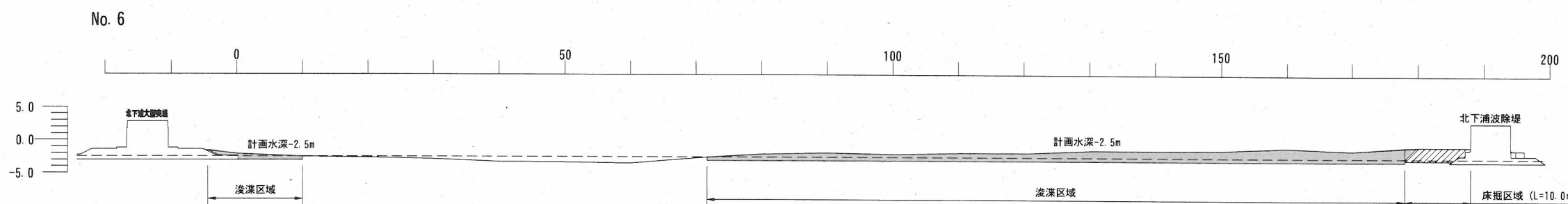
工種	数量 (m ²)
浚渫扱い部	10.3
床掘扱い部	0.0
床掘補正部	158.2



工種	数量 (m ²)
浚渫扱い部	10.3
床掘扱い部	0.0
床掘補正部	158.2



工種	数量 (m ²)
浚渫扱い部	179.7
床掘扱い部	0.8
床掘補正部	13.8

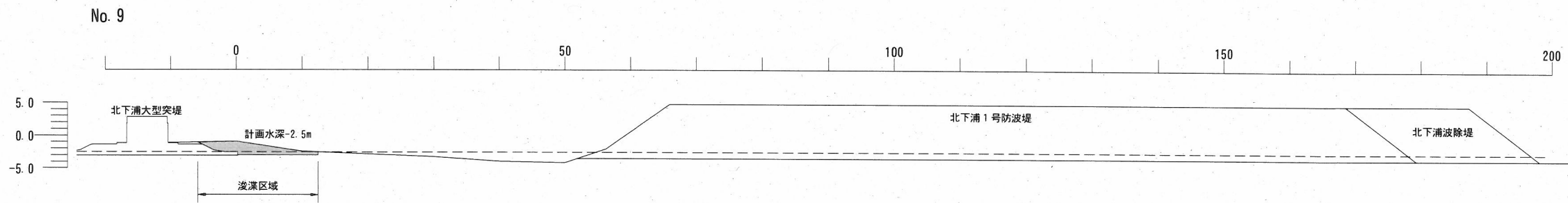


工種	数量 (m ²)
浚渫扱い部	159.9
床掘扱い部	1.5
床掘補正部	16.4

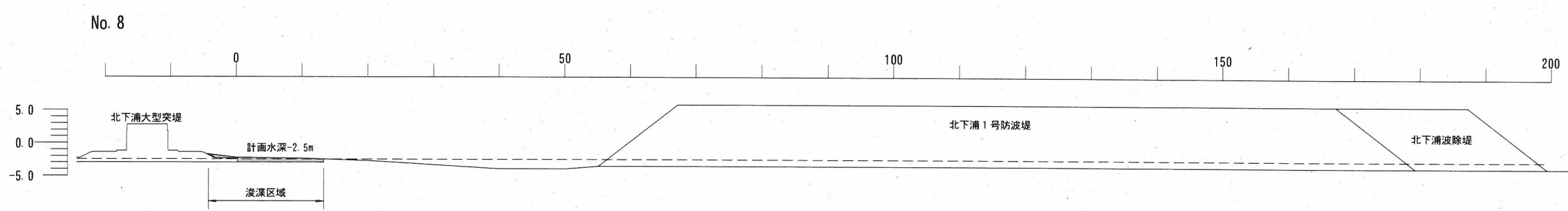
: 浚渫区域 (浚渫及び床掘部)
 : 床掘区域 (床掘補正部)

工事名称	令和3年度北下浦漁港 北下浦1号泊地機能保全工事
図面名称	横断図(4)
図面番号	11枚の内7 縮尺 1/800

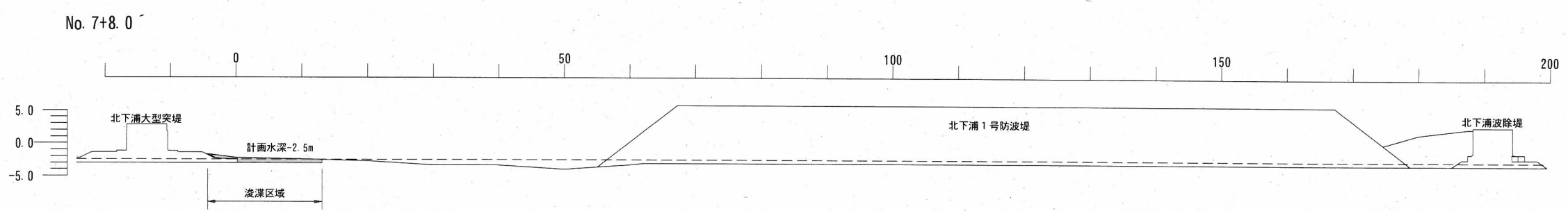
横断図(5) S=1/800 u;m



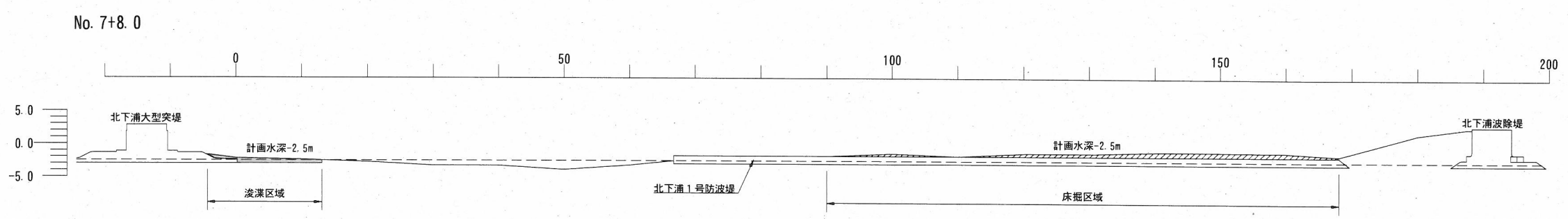
工種	数量 (m2)
浚渫扱い部	21.5
床掘扱い部	0.0
床掘補正部	0.0



工種	数量 (m2)
浚渫扱い部	10.0
床掘扱い部	0.0
床掘補正部	0.0



工種	数量 (m2)
浚渫扱い部	10.0
床掘扱い部	0.0
床掘補正部	0.0



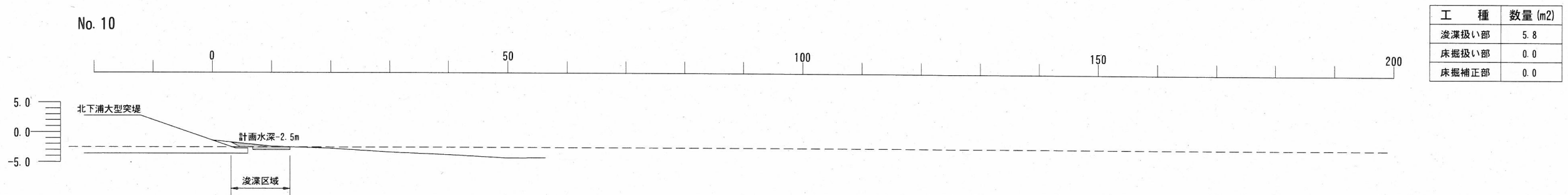
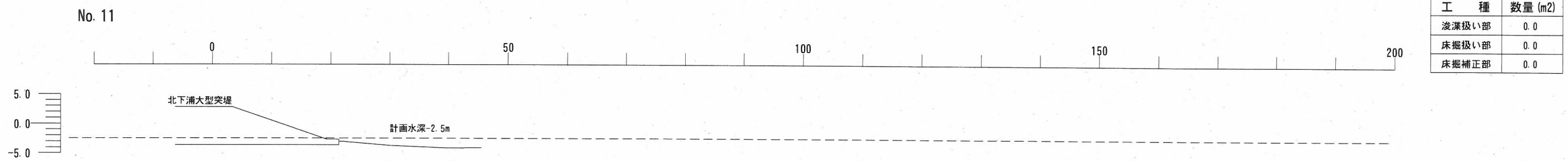
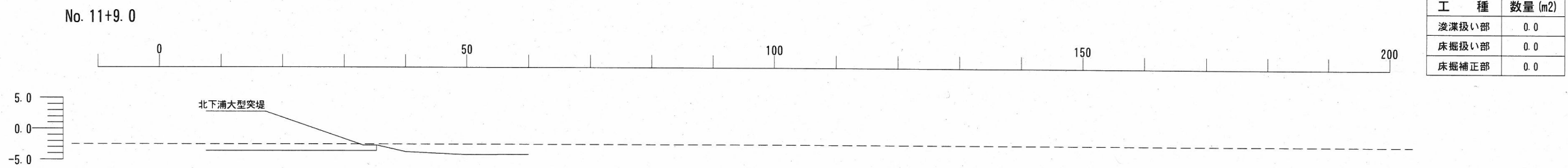
工種	数量 (m2)
浚渫扱い部	10.0
床掘扱い部	0.0
床掘補正部	37.1

■ : 浚渫区域 (浚渫及び床掘部)

▨ : 床掘区域 (床掘補正部)

工事名称	令和3年度北下浦漁港 北下浦1号泊地機能保全工事
図面名称	横断図(5)
図面番号	11枚の内8 縮尺 1/800

横断図(6) S=1/800 u:m



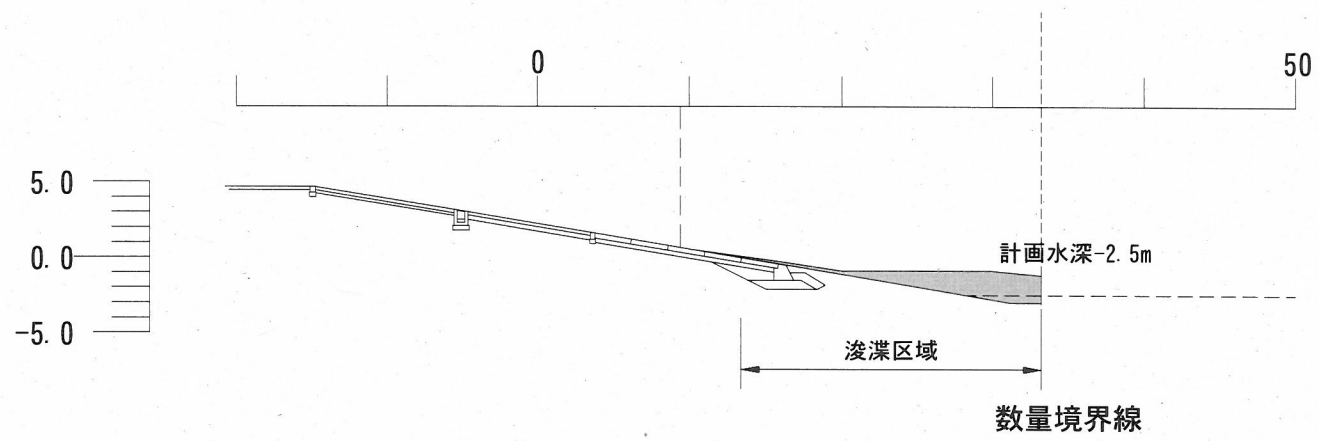
■ : 浚渫区域 (浚渫及び床掘部)

▨ : 床掘区域 (床掘補正部)

工事名称	令和3年度北下浦漁港 北下浦1号泊地機能保全工事		
図面名称	横断図(6)		
図面番号	11枚の内9	縮尺	1/800

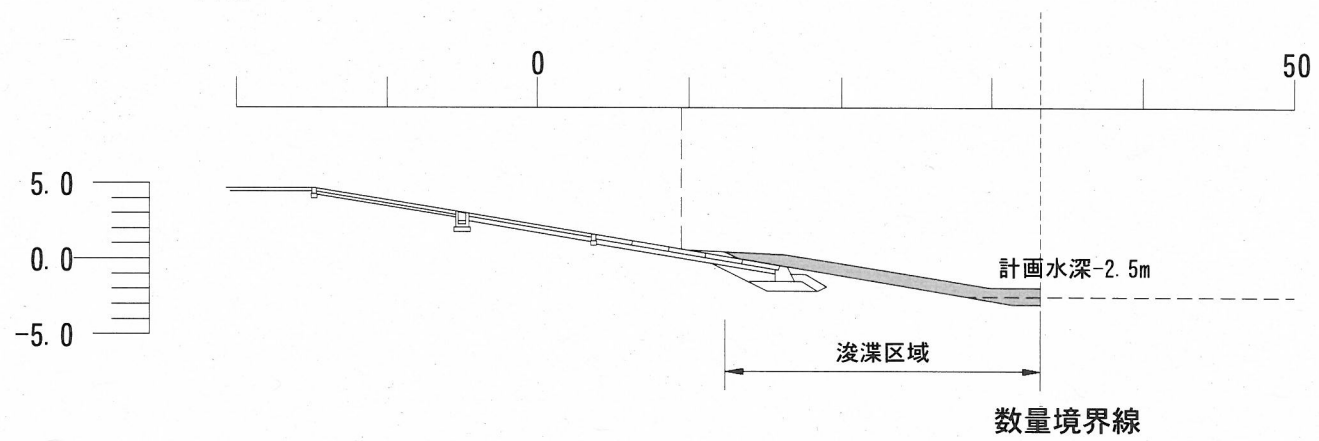
横断図(7) S=1/500 u;m

FNo. 2



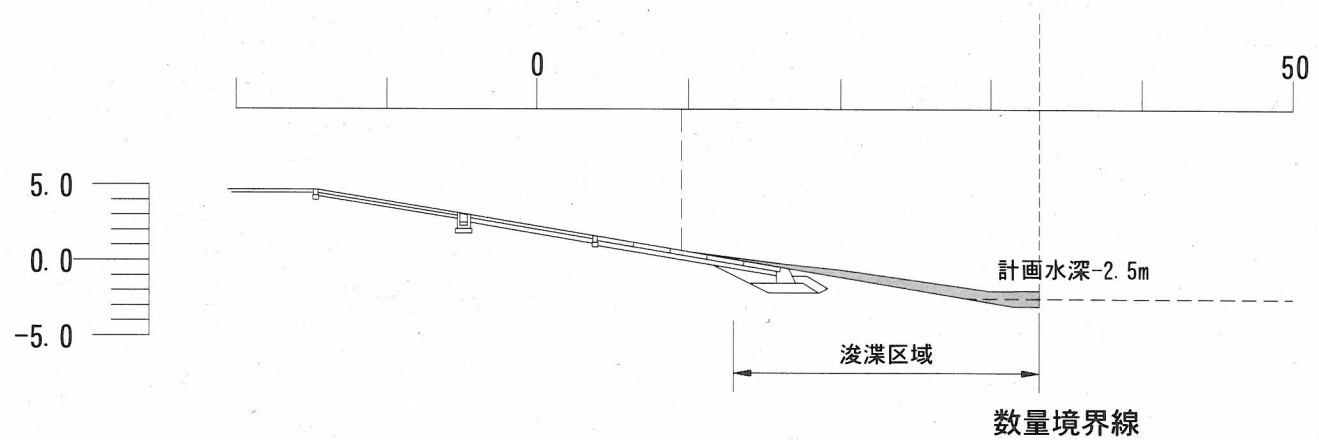
工種	数量 (m2)
浚渫扱い部	17.6
床掘扱い部	0.0
床掘補正部	0.0

FNo. 1



工種	数量 (m2)
浚渫扱い部	16.5
床掘扱い部	0.0
床掘補正部	0.0

FNo. 0

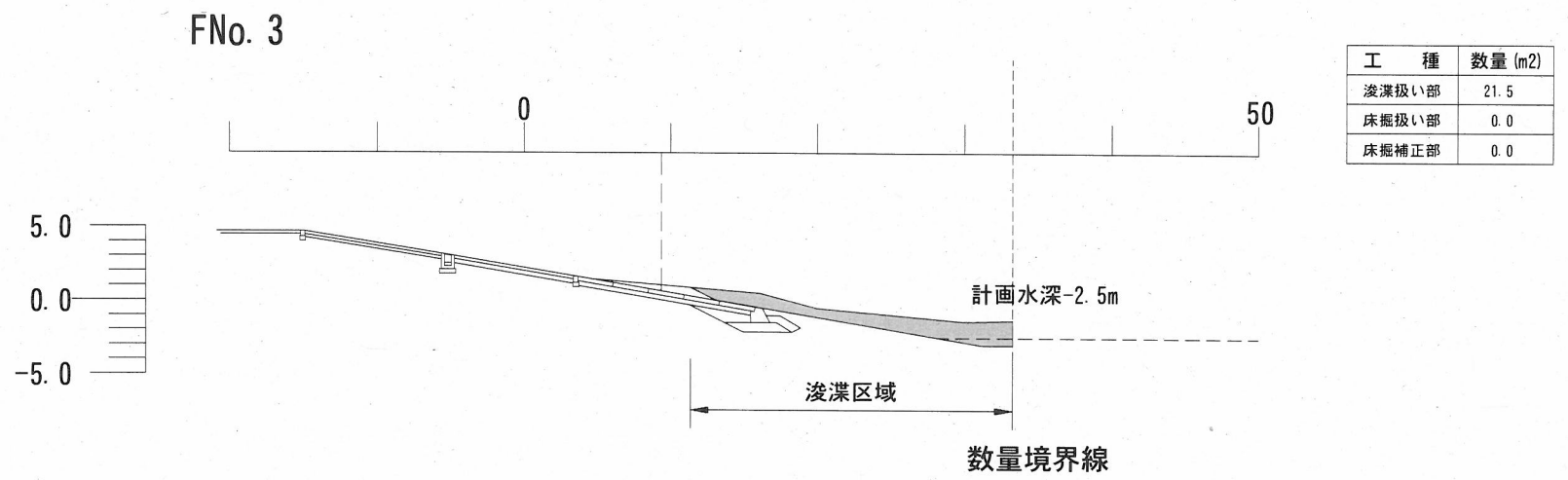
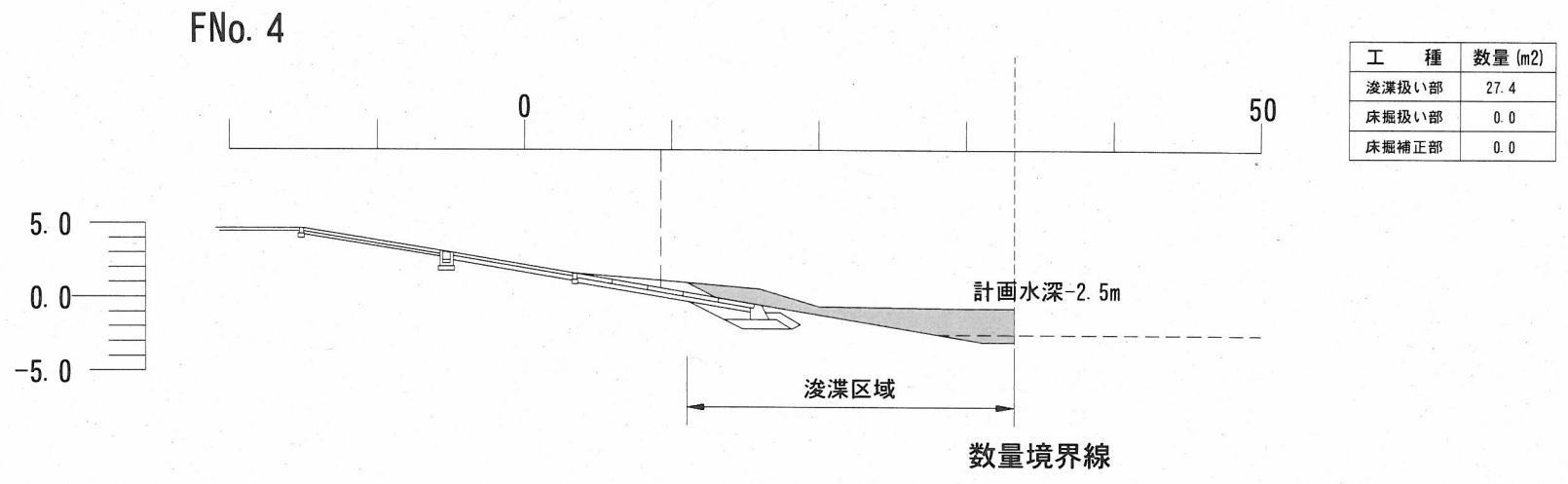


工種	数量 (m2)
浚渫扱い部	11.1
床掘扱い部	0.0
床掘補正部	0.0

: 浚渫区域 (浚渫及び床掘部)
 : 床掘区域 (床掘補正部)

工事名称	令和3年度北下浦漁港 北下浦1号泊地機能保全工事		
図面名称	横断図(7)		
図面番号	11枚の内10	縮尺	1/500

横断図(8) S=1/500 u;m



: 浚渫区域 (浚渫及び床掘部)
 : 床掘区域 (床掘補正部)

工事名称	令和3年度北下浦漁港 北下浦1号泊地機能保全工事		
図面名称	横断図(8)		
図面番号	11枚の内11	縮尺	1/500