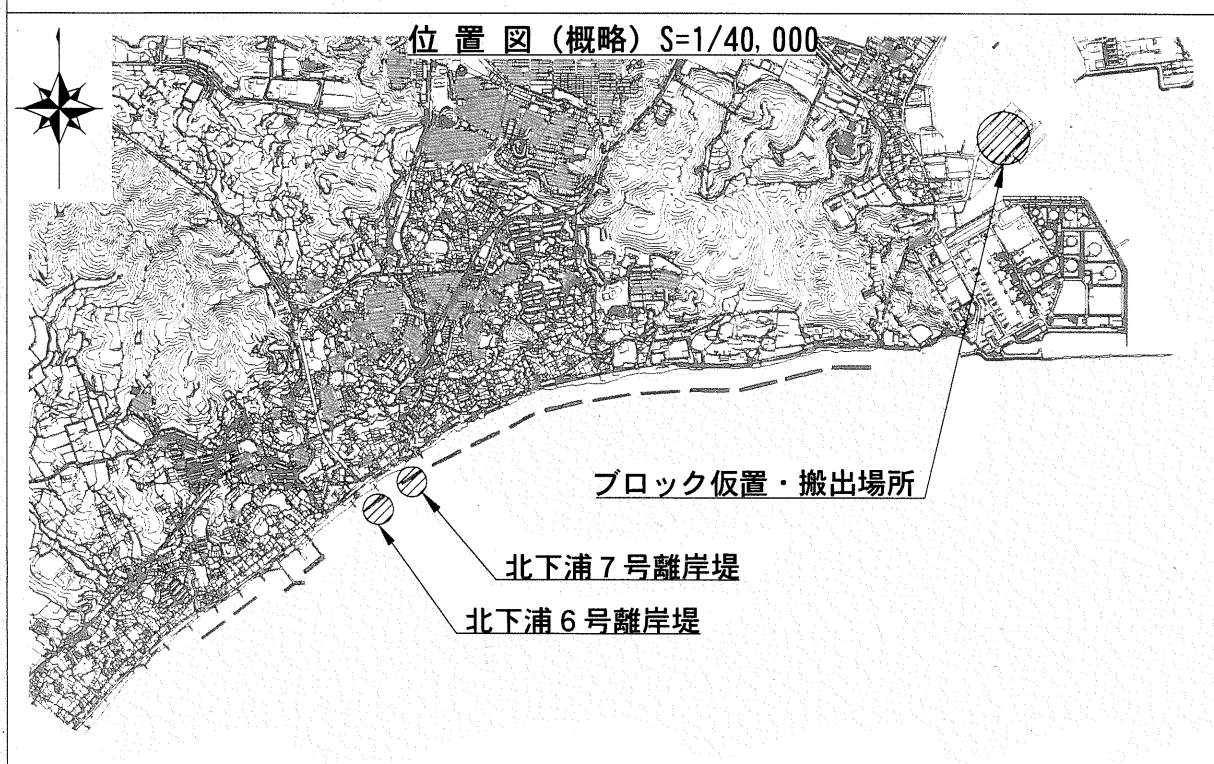
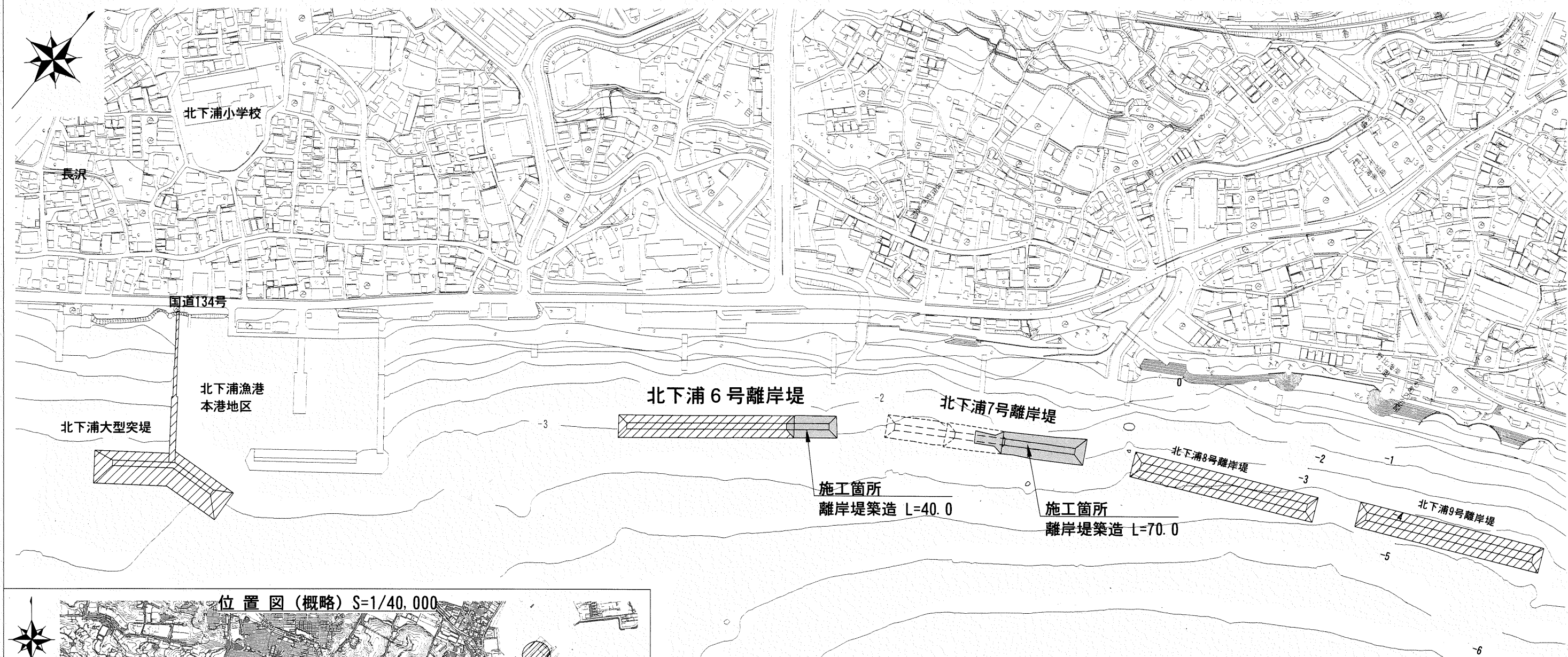




設計図

工事名称	令和3年度北下浦漁港海岸 6号・7号離岸堤築造工事		
図面名称	図面一式	縮尺	各記
課長		係長	設計
令和3年9月設計		図面番号	16枚の内1
横須賀市みなと振興部水産振興課			

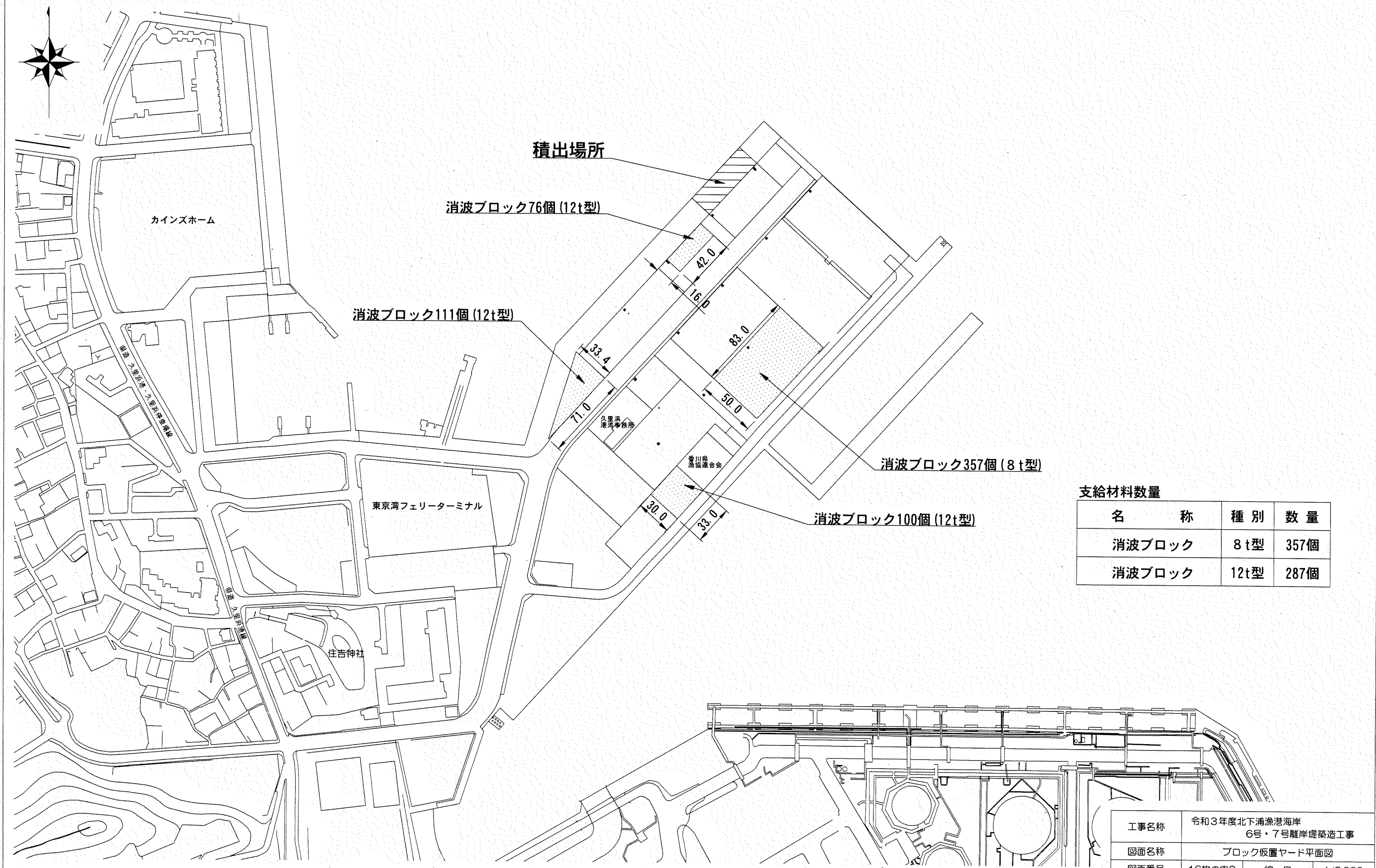
位置図(詳細) S=1/4,000 u;m



-  施工済箇所
-  施工箇所

工事名称	令和3年度北下浦漁港海岸 6号・7号離岸堤築造工事		
図面名称	位置図		
図面番号	16枚の内2	縮尺	図示

ブロック仮置ヤード平面図 S=1/3,000 u;m

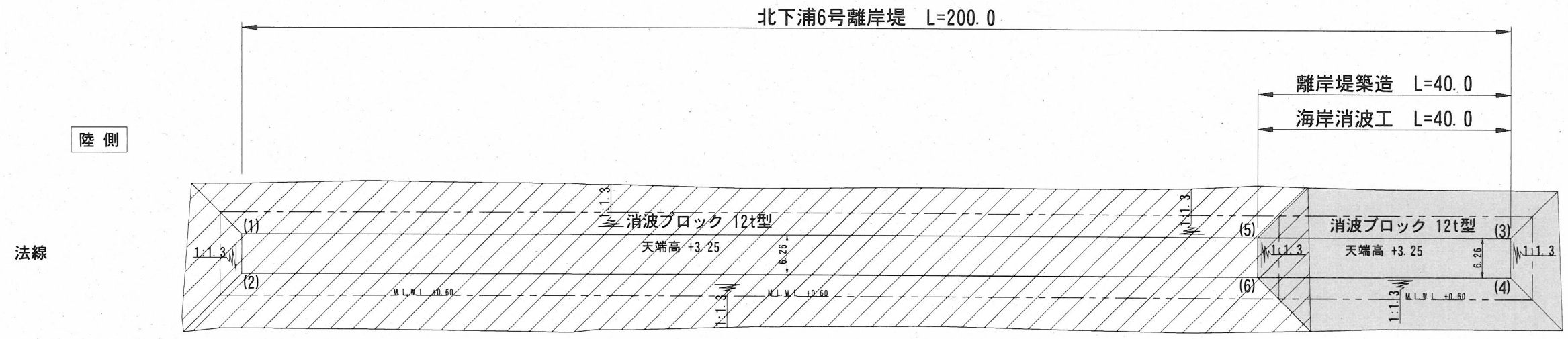



支給材料数量

名称	種別	数量
消波ブロック	8t型	357個
消波ブロック	12t型	287個

工事名称	令和3年度北下浦漁港海岸 6号・7号離岸堤築造工事		
図面名称	ブロック仮置ヤード平面図		
図面番号	16枚の内3	縮尺	1/3,000

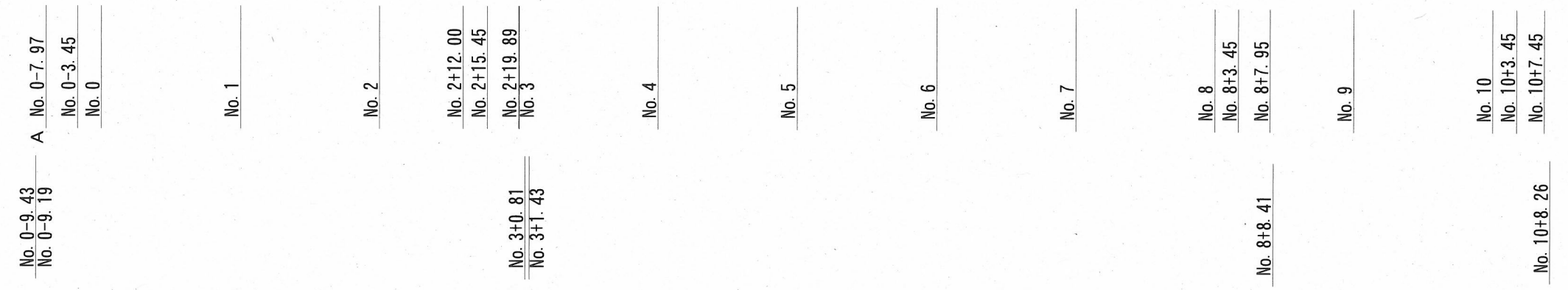
北下浦6号離岸堤平面図 S=1/800 u:m



陸側

法線

沖側

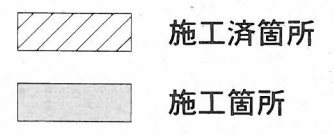


北下浦6号離岸堤 座標

	X	Y
(1)	-88,338.161	-13,847.871
(2)	-88,425.585	-13,952.050
(3)	-88,292.221	-13,802.866
(4)	-88,297.017	-13,798.842
(5)	-88,318.259	-13,833.894
(6)	-88,323.055	-13,829.870

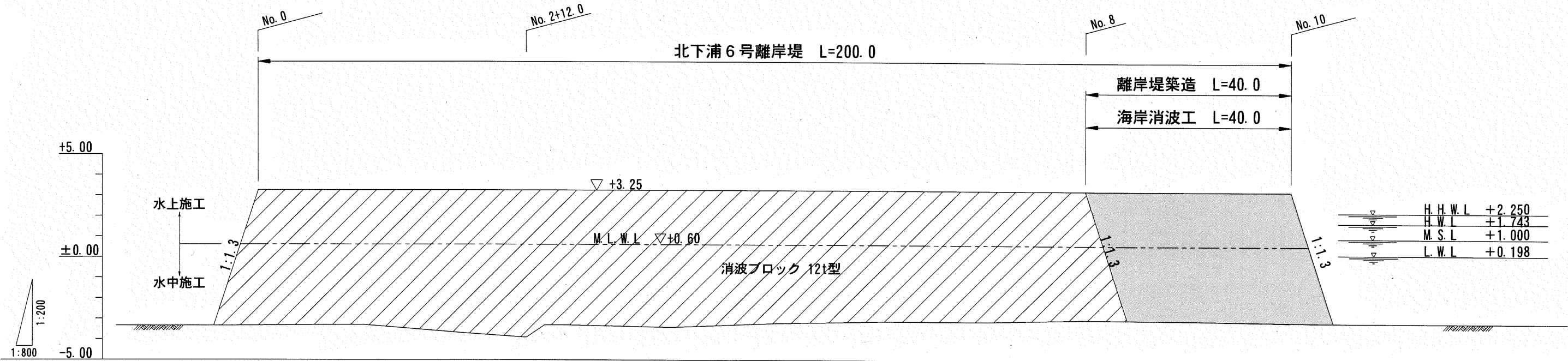
海岸消波工(消波ブロック)数量表

種類	積込・運搬・仮置	据付内訳	
		水上据付	水中据付
12t型	287個	54個	233個



工事名称	令和3年度北下浦漁港海岸 6号・7号離岸堤築造工事		
図面名称	北下浦6号離岸堤平面図		
図面番号	16枚の内4	縮尺	1/800

縦断図 H=1/800 V=1/200 u;m



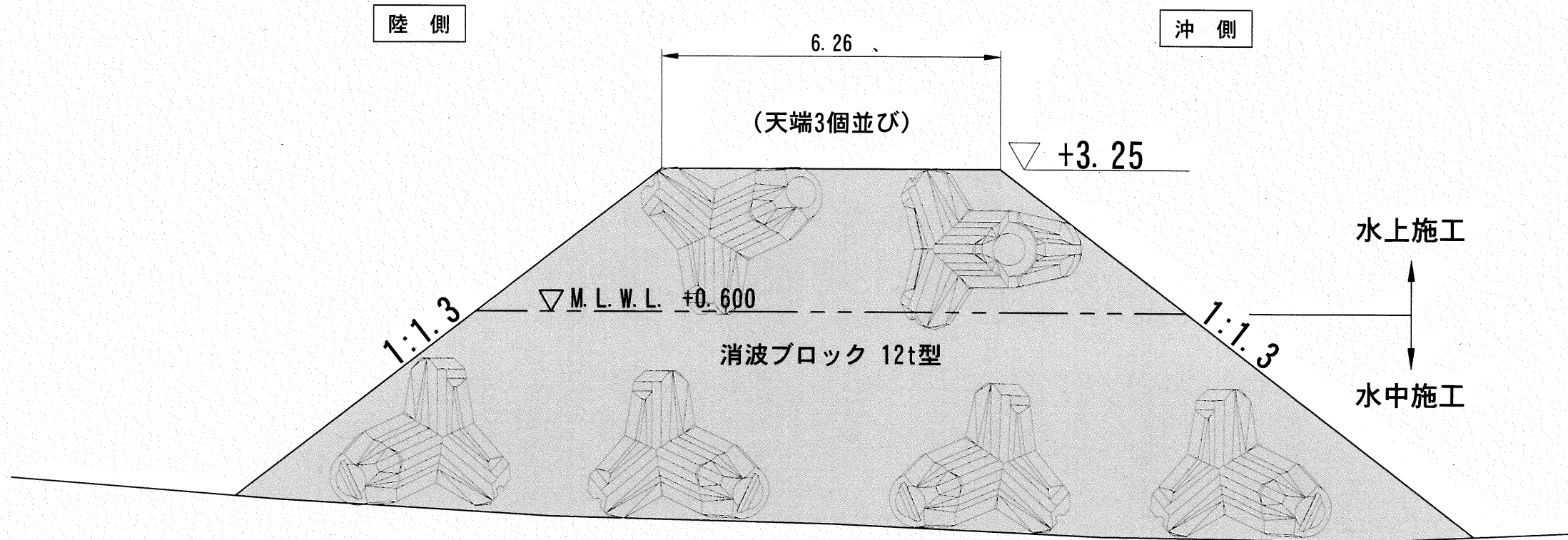
測点	単距離	追加距離	地盤高	計画高
No. 0-9.43 No. 0-9.19 No. 0-7.97 No. 0-3.45 No. 0	-0.24 -1.22 -4.52 -3.45 0.00	-9.43 -9.19 -7.97 -3.45 0.00	-3.2 -3.2 -3.2 -3.1 -3.1	+3.25
No. 1	20.00	20.00	-3.0	+3.25
No. 2	20.00	40.00	-3.7	+3.25
No. 2+12.00 No. 2+15.45 No. 2+19.89 No. 3 No. 3+0.81 No. 3+1.43	12.00 3.45 4.44 0.11 0.81 0.62	52.00 55.45 59.89 60.00 60.81 61.43	-3.9 -3.3 -3.3 -3.3 -3.3 -3.3	+3.25 +3.25
No. 4	18.57	80.00	-3.9	+3.25
No. 5	20.00	100.00	-3.8	+3.25
No. 6	20.00	120.00	-3.6	+3.25
No. 7	20.00	140.00	-3.5	+3.25
No. 8 No. 8+3.45 No. 8+7.95 No. 8+8.41	20.00 3.45 4.50 0.46	160.00 163.45 167.95 168.41	-3.7 -3.7 -3.7 -3.7	+3.25
No. 9	11.59	180.00	-3.03	+3.25
No. 10 No. 10+3.45 No. 10+7.45 No. 10+8.26	20.00 3.45 4.00 0.81	200.00 203.45 207.45 208.26	-2.77 -2.77 -2.77 -2.77	+3.25

施工済箇所
 施工箇所

工事名称	令和3年度北下浦漁港海岸 6号・7号離岸堤築造工事		
図面名称	北下浦6号離岸堤縦断図		
図面番号	16枚の内5	縮尺	H=1/800 V=1/200

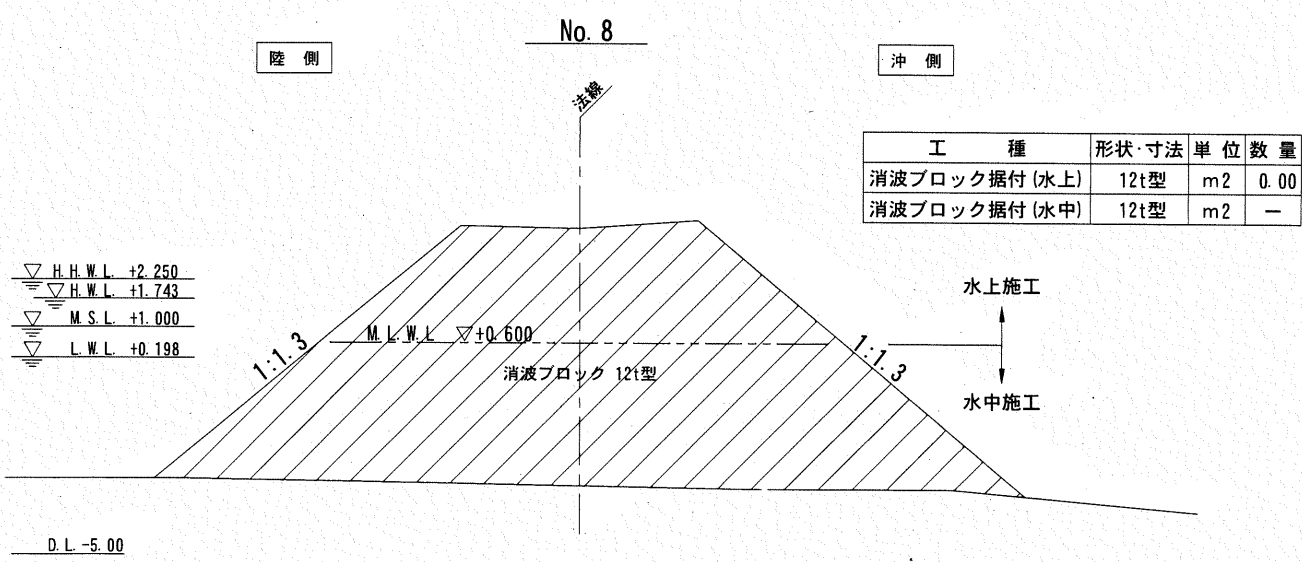
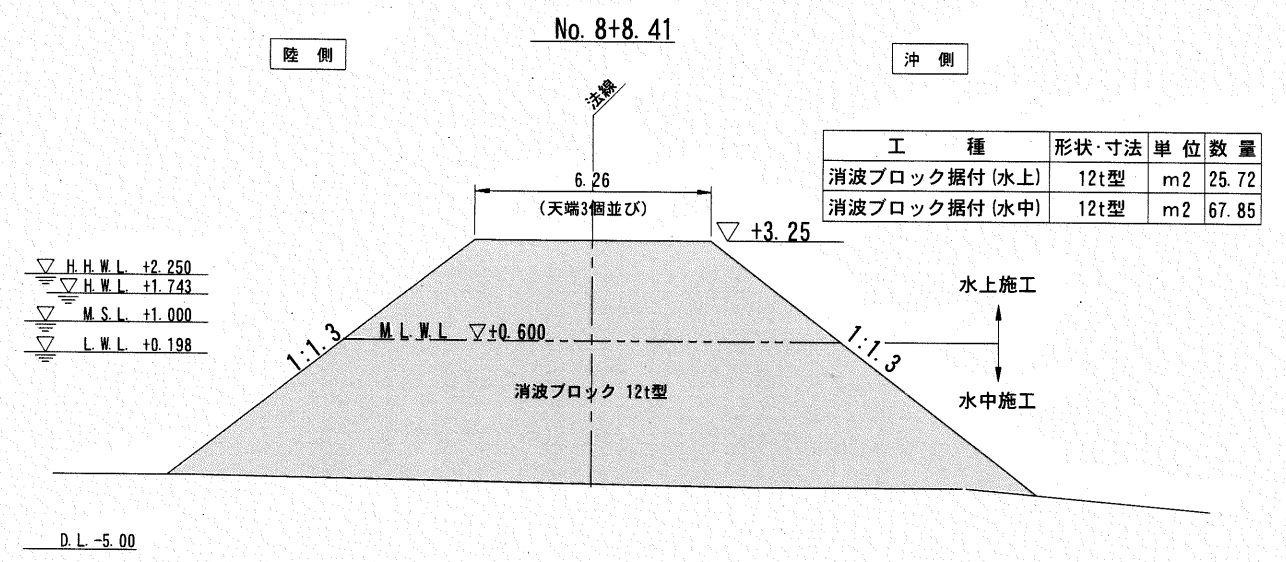
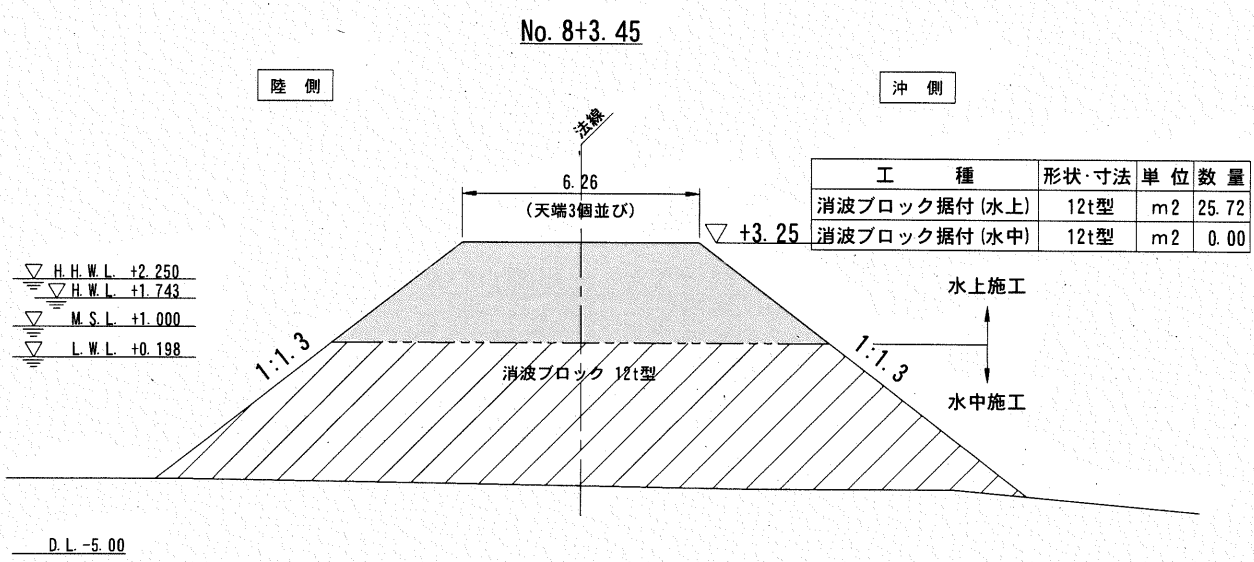
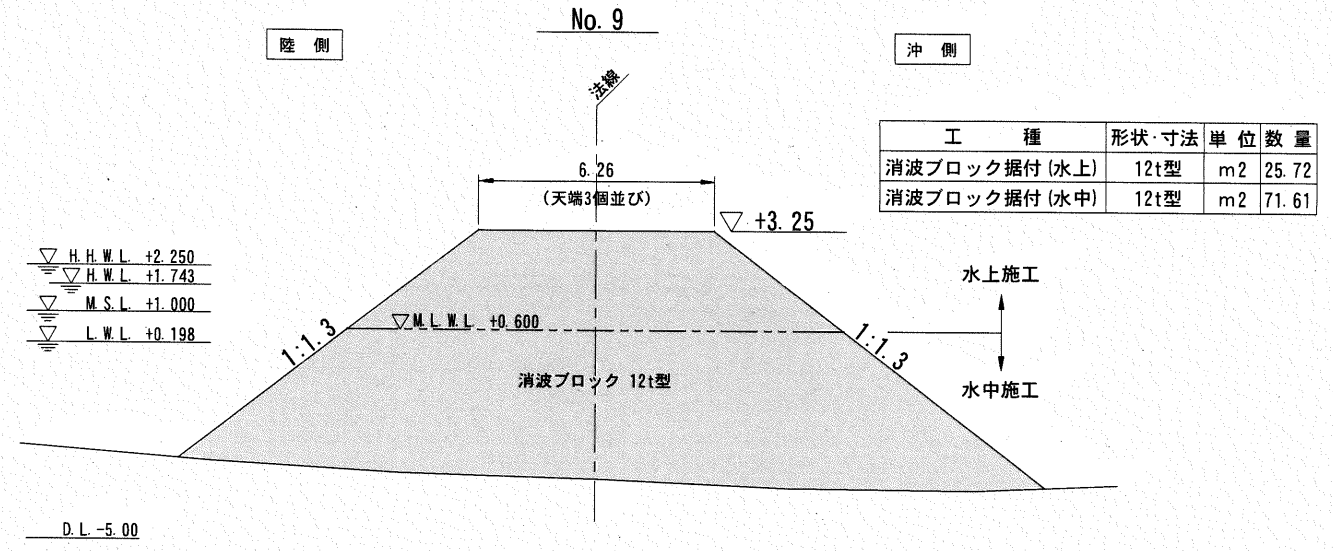
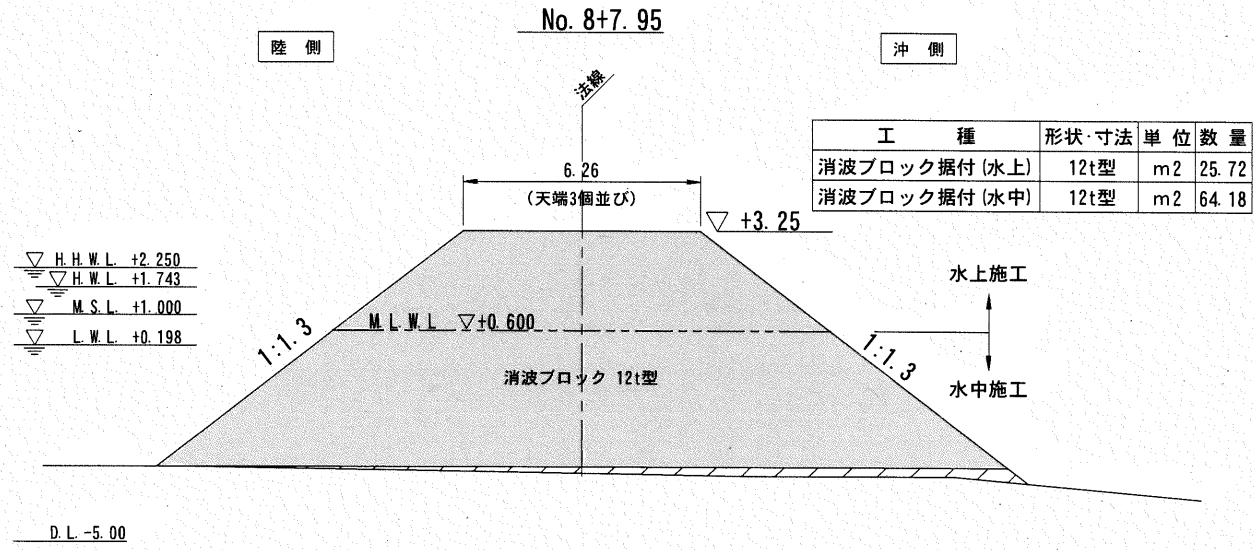
北下浦6号離岸堤標準断面図 S=1/100 u;m

No. 9



工事名称	令和3年度北下浦漁港海岸 6号・7号離岸堤築造工事		
図面名称	北下浦6号離岸堤標準断面図		
図面番号	16枚の内6	縮尺	1/100

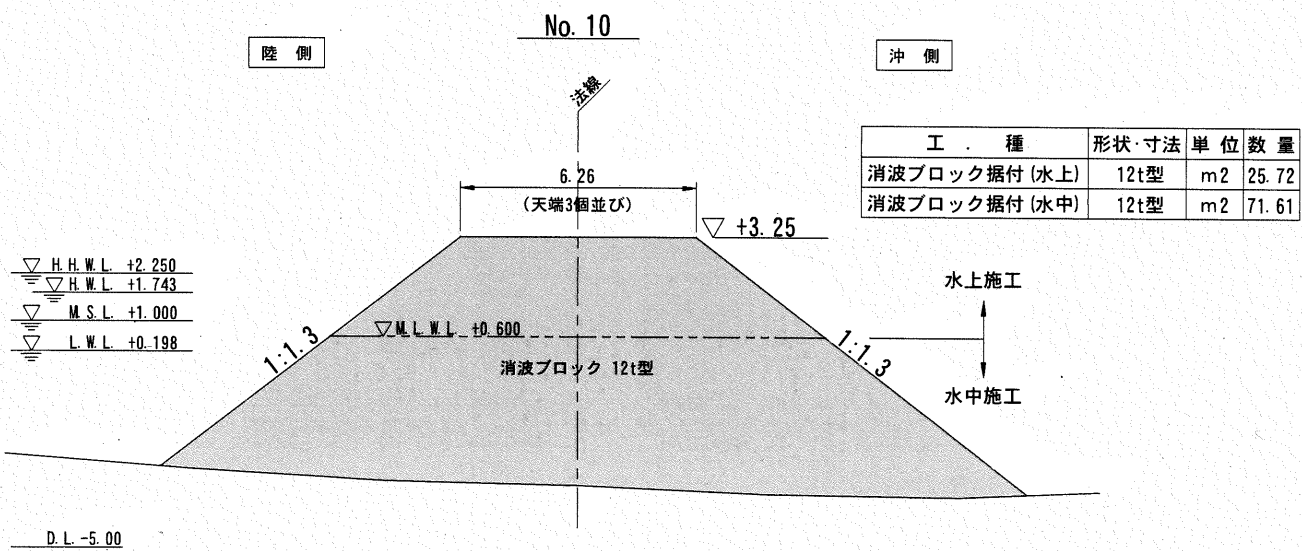
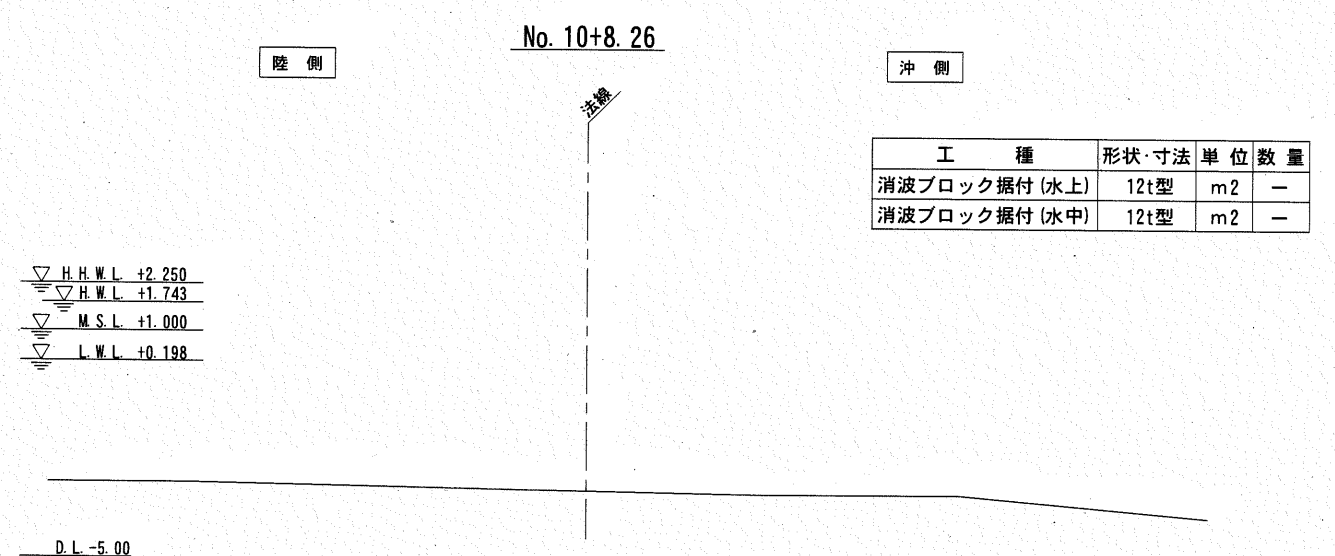
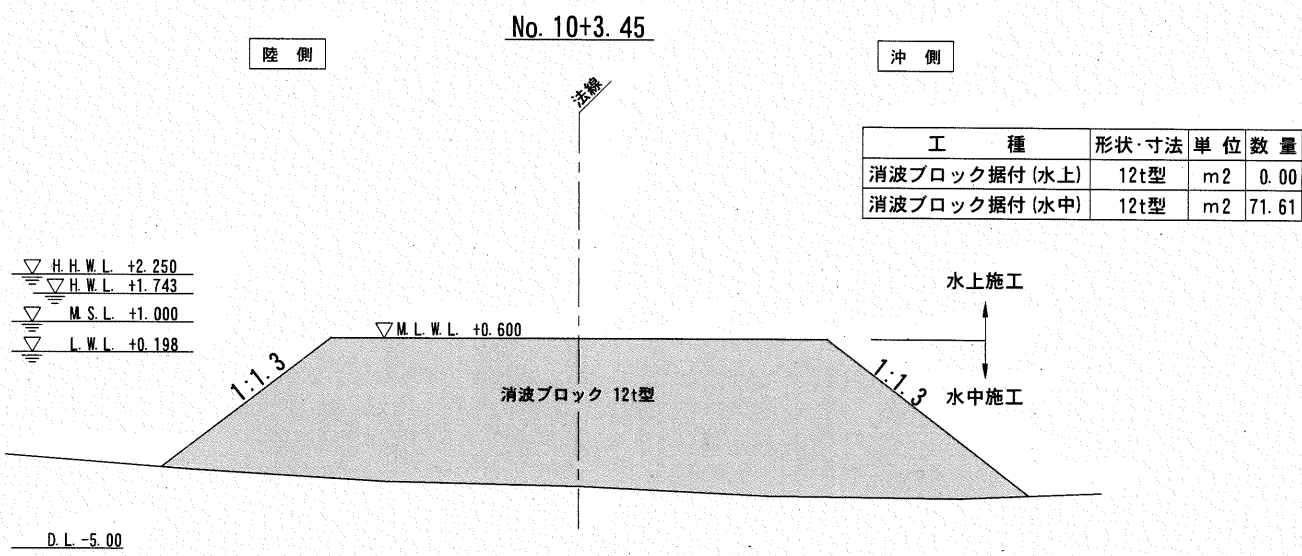
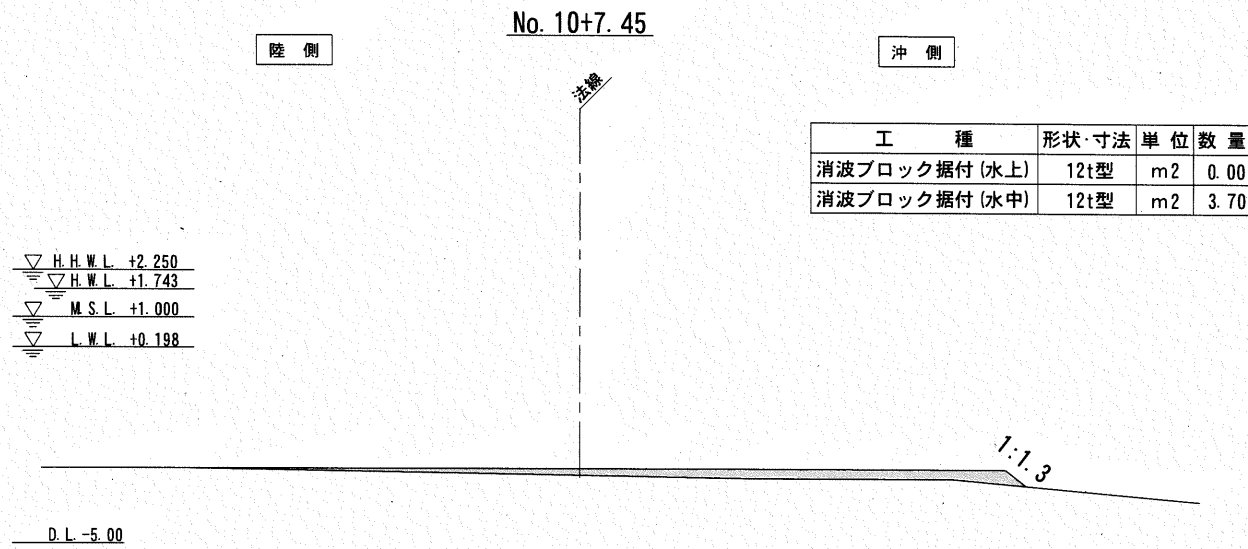
北下浦 6号離岸堤横断図 (1) S=1/200 u;m



施工済箇所
 施工箇所

工事名称	令和3年度北下浦漁港海岸 6号・7号離岸堤築造工事		
図面名称	北下浦6号離岸堤横断図(1)		
図面番号	16枚の内7	縮尺	1/200

北下浦 6号離岸堤横断図 (2) S=1/200 u;m

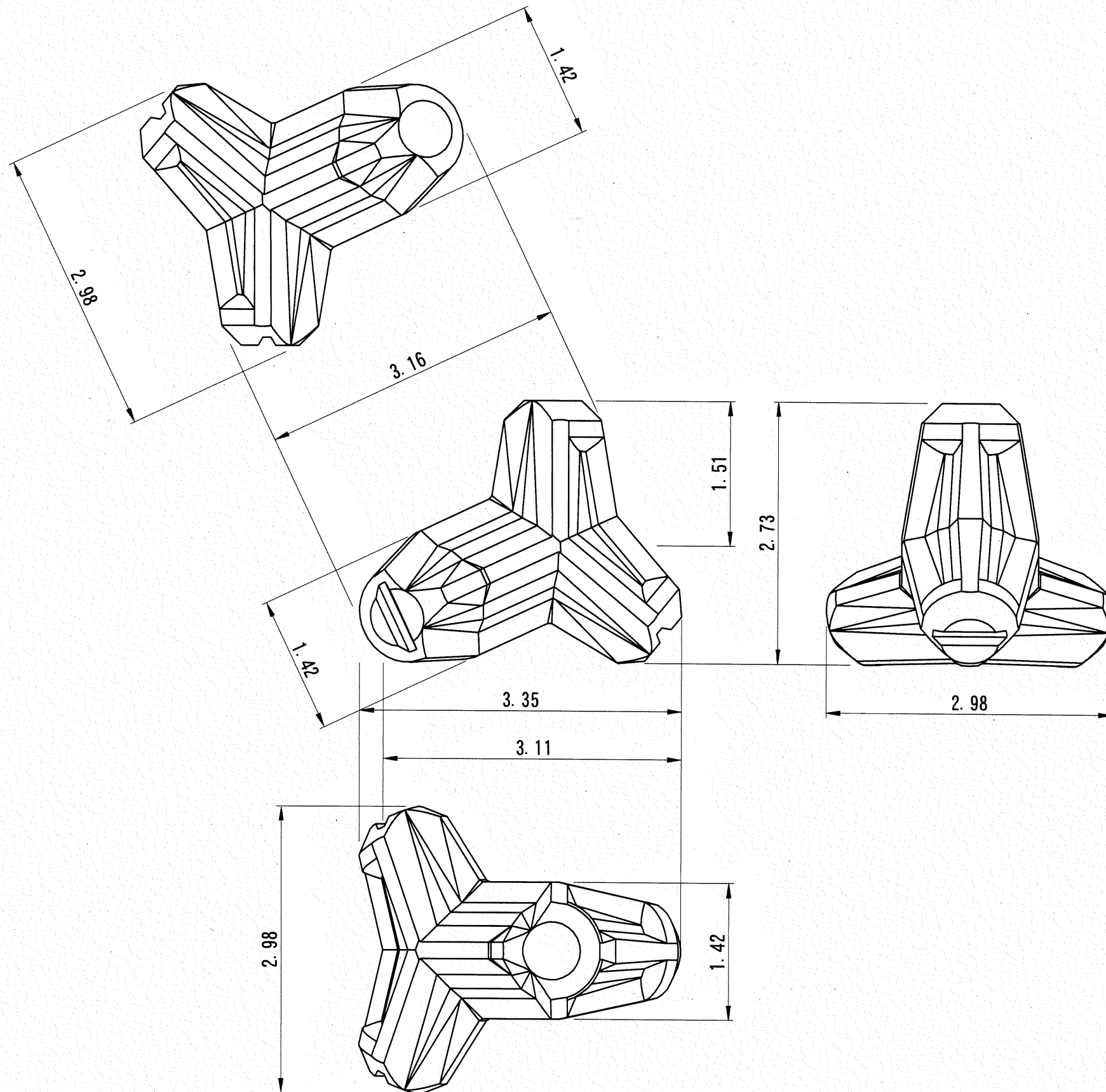


施工済箇所
 施工箇所

工事名称	令和3年度北下浦漁港海岸 6号・7号離岸堤築造工事		
図面名称	北下浦6号離岸堤横断図 (2)		
図面番号	16枚の内8	縮尺	1/200

北下浦6号離離岸堤消波ブロック形状図 S=1/50 u;m

支給材料



ブロック1個当り

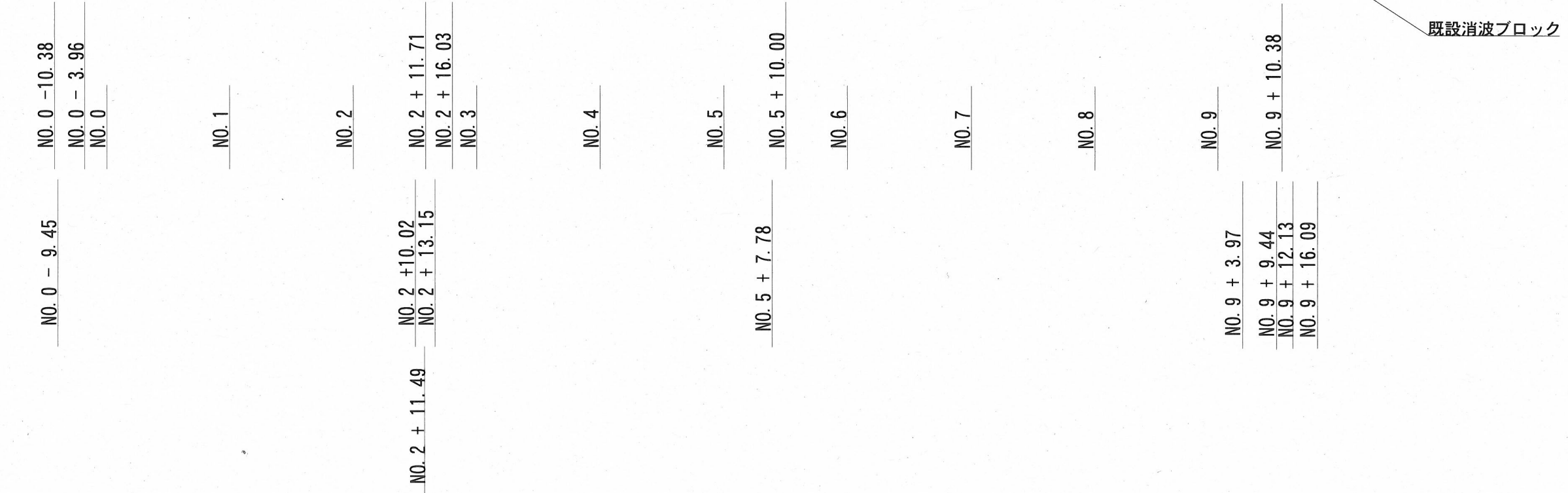
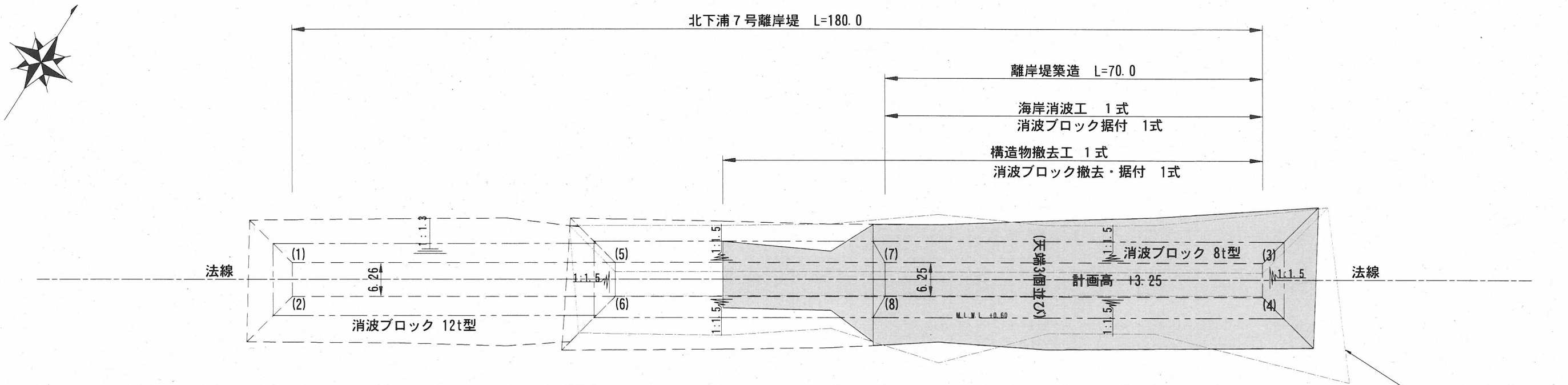
種別	質量	体積	型枠面積
12t型	12.027 t	5.229 m ³	23.032 m ²

※ コンクリート(高炉) 18-8 W/C ≤ 65%

工事名称	令和3年度北下浦漁港海岸 6号・7号離岸堤築造工事		
図面名称	北下浦6号離岸堤消波ブロック形状図		
図面番号	16枚の内9	縮尺	1/50

北下浦7号離岸堤平面図 S=1/800 u;m

北下浦7号離岸堤 L=180.0



北下浦7号離岸堤 座標

	X	Y
(1)	-88,250.072	-13,752.855
(2)	-88,255.338	-13,749.489
(3)	-88,153.139	-13,601.185
(4)	-88,158.407	-13,597.818
(5)	-88,217.760	-13,702.299
(6)	-88,223.028	-13,698.932
(7)	-88,190.834	-13,660.168
(8)	-88,196.102	-13,656.801

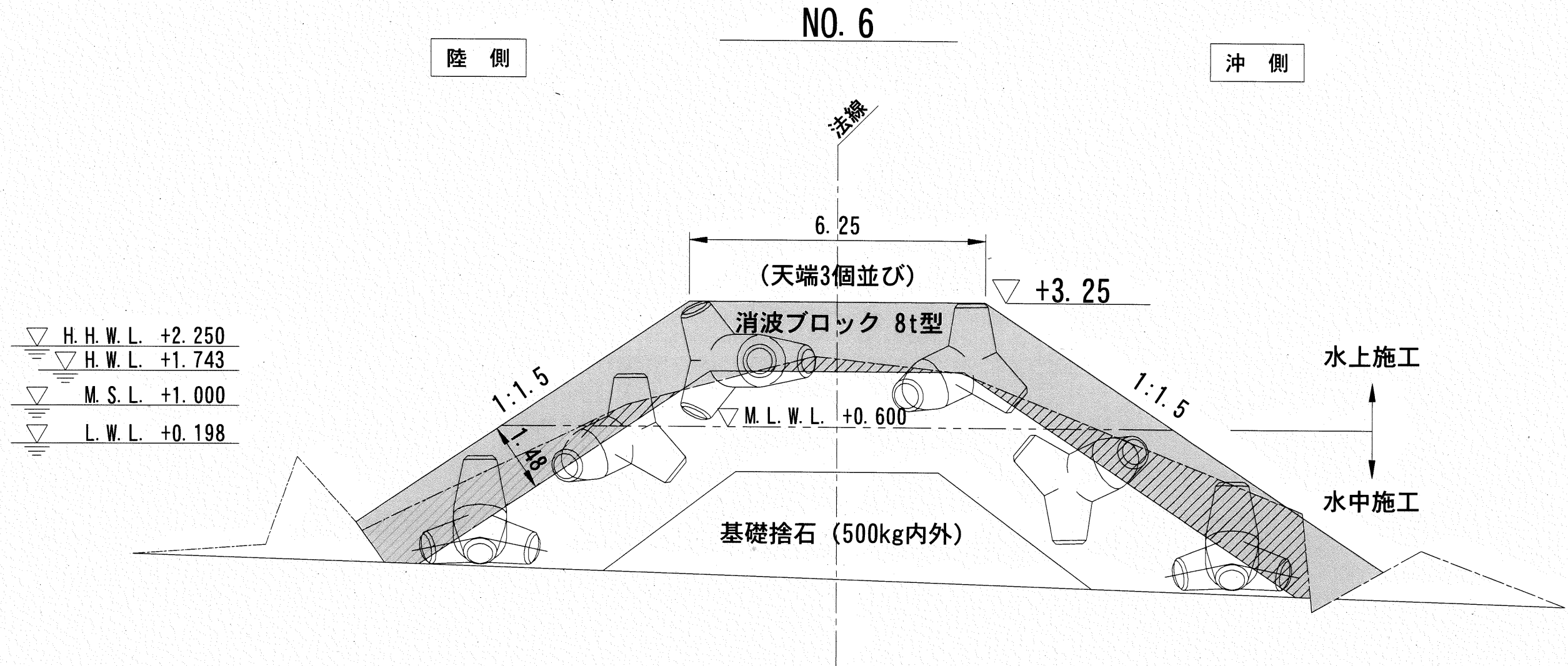
海岸消波工(消波ブロック)数量表

種類	個数	据付内訳		
		水上据付	水中据付	
8t型	357個	229個	128個	積込・運搬・据付
8t型	112個	—	112個	撤去・据付

■ 施工箇所

工事名称	令和3年度北下浦漁港海岸 6号・7号離岸堤築造工事		
図面名称	北下浦7号離岸堤平面図		
図面番号	16枚の内10	縮尺	1/800

北下浦7号離岸堤標準断面図 S=1/100 u;m



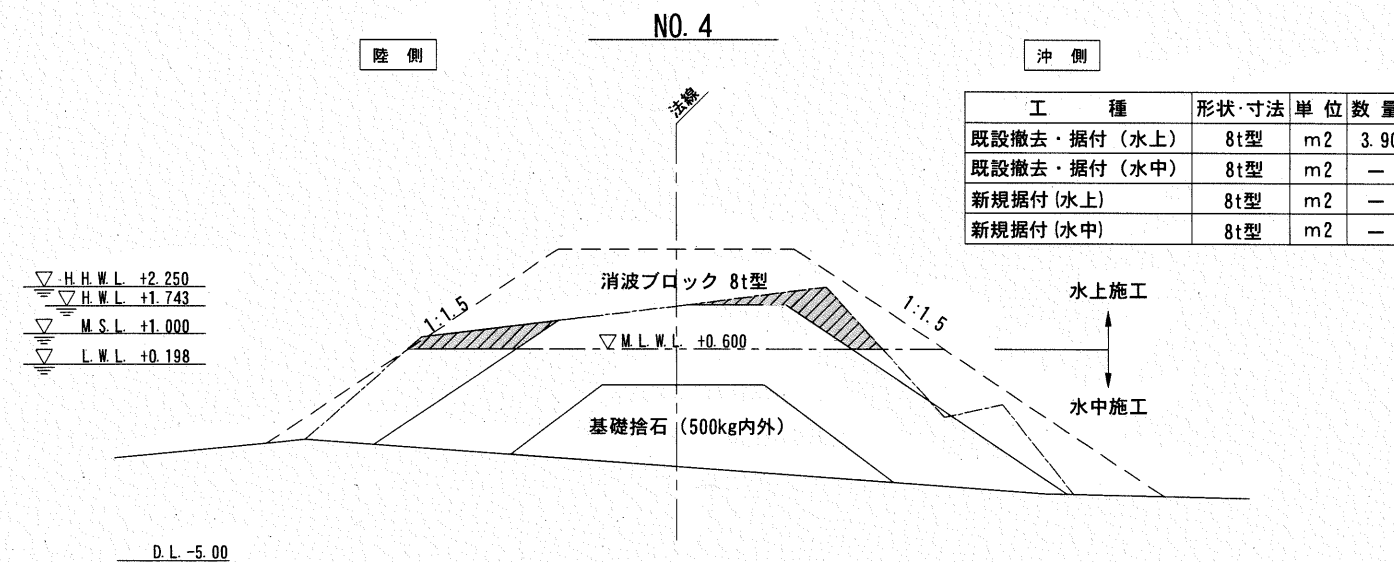
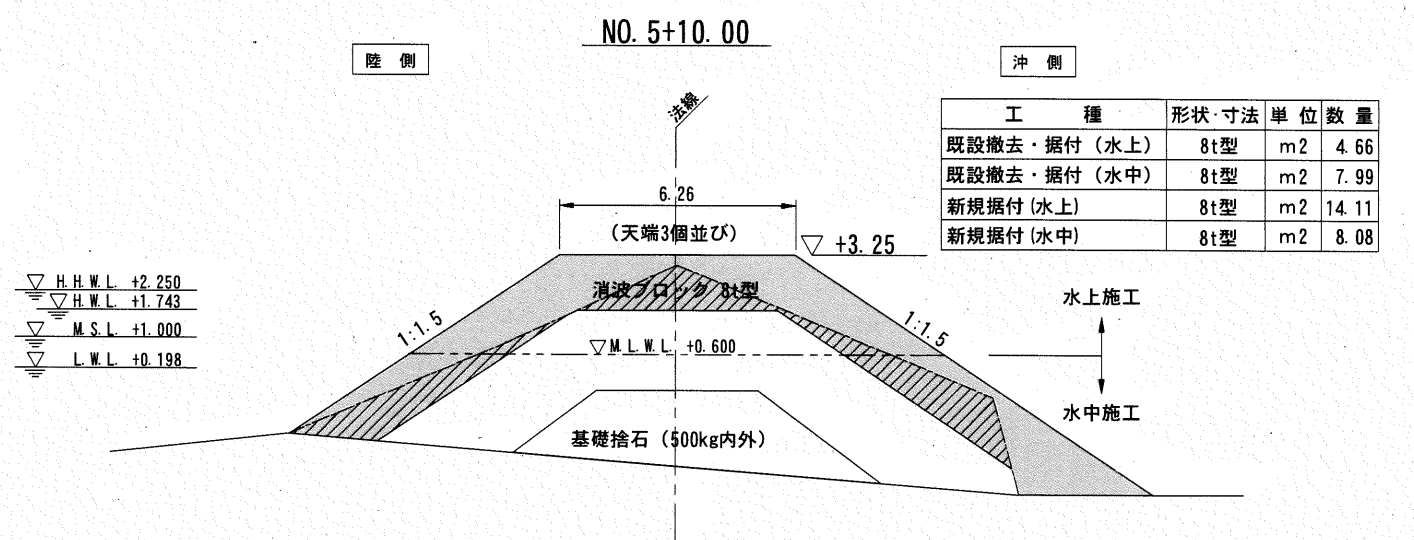
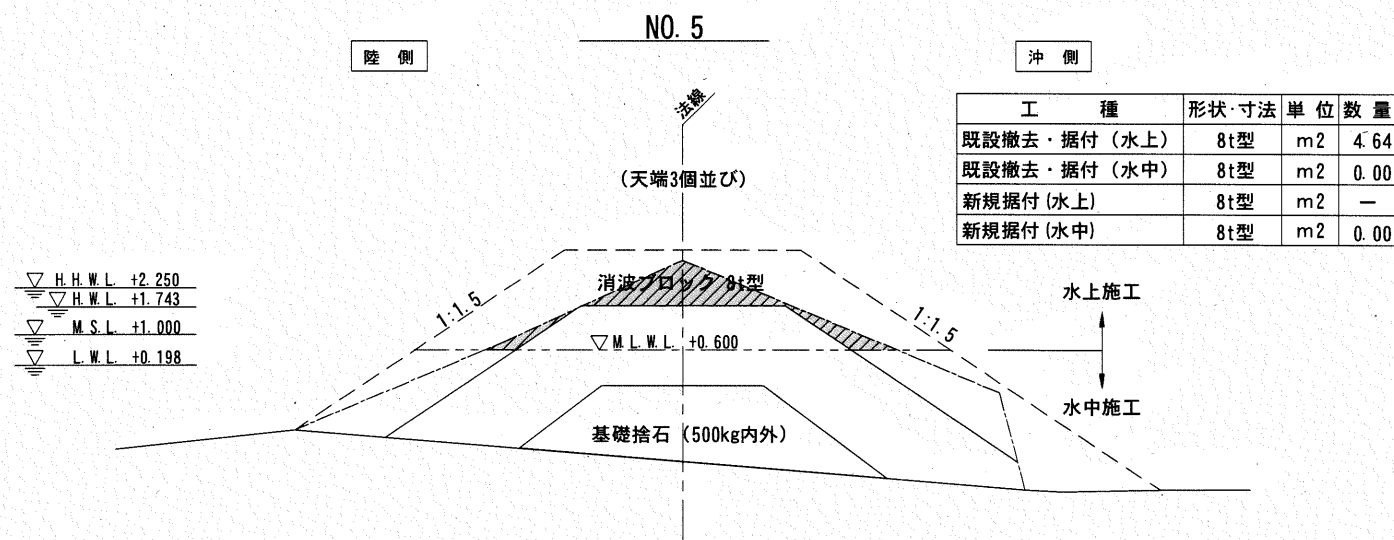
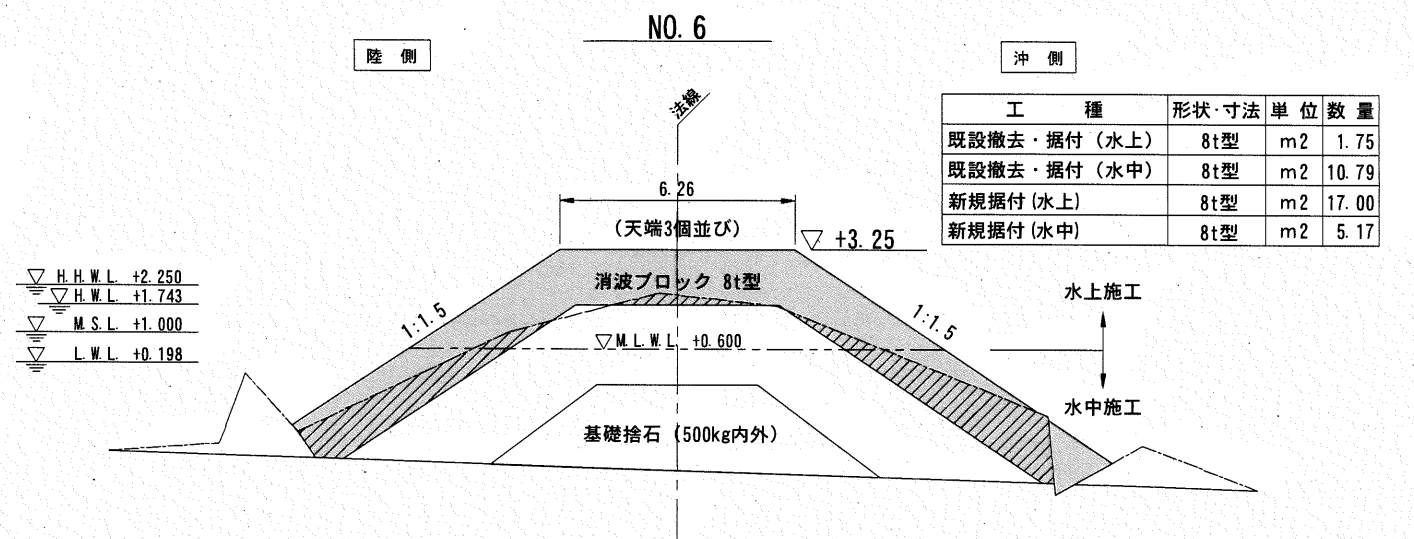
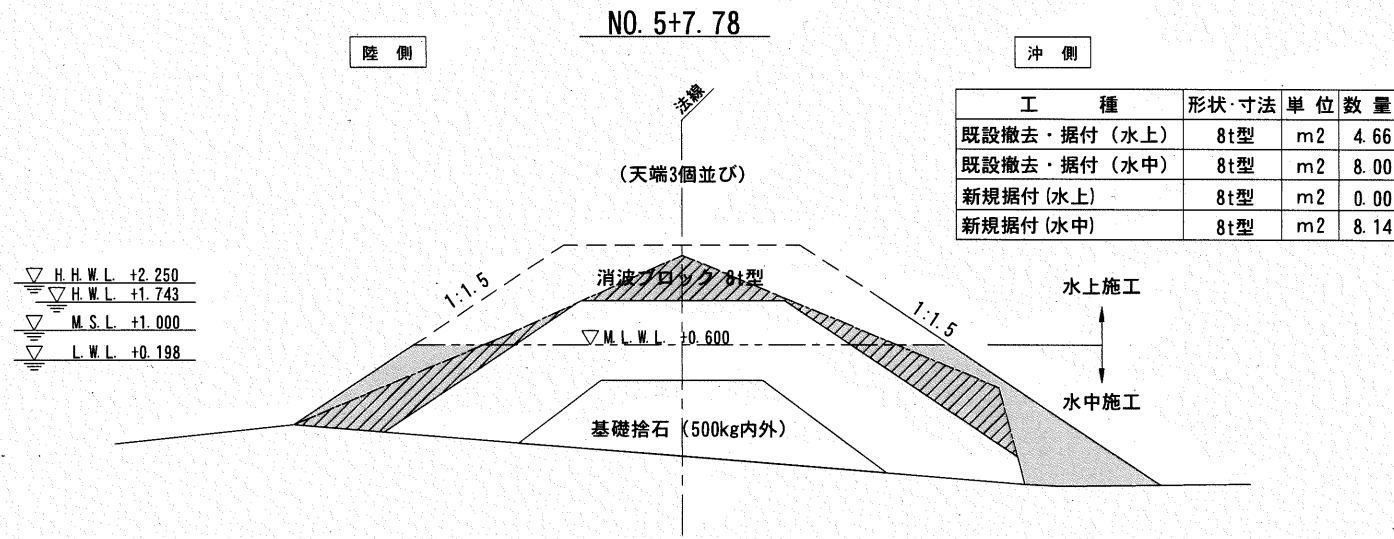
▽	H. H. W. L.	+2.250
▽	H. W. L.	+1.743
▽	M. S. L.	+1.000
▽	L. W. L.	+0.198

■ 施工箇所

▨ 撤去据付箇所

工事名称	令和3年度北下浦漁港海岸 6号・7号離岸堤築造工事		
図面名称	北下浦7号離岸堤標準断面図		
図面番号	16枚の内12	縮尺	1/100

北下浦 7号離岸堤横断図 (1) S=1/200 u;m

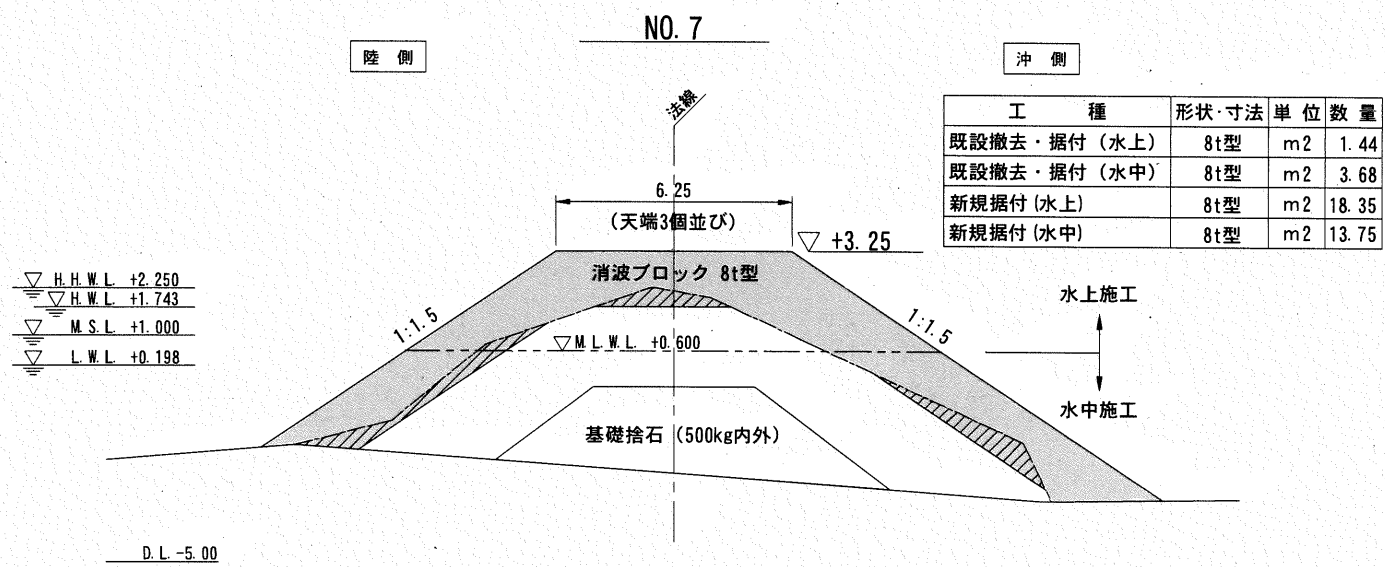
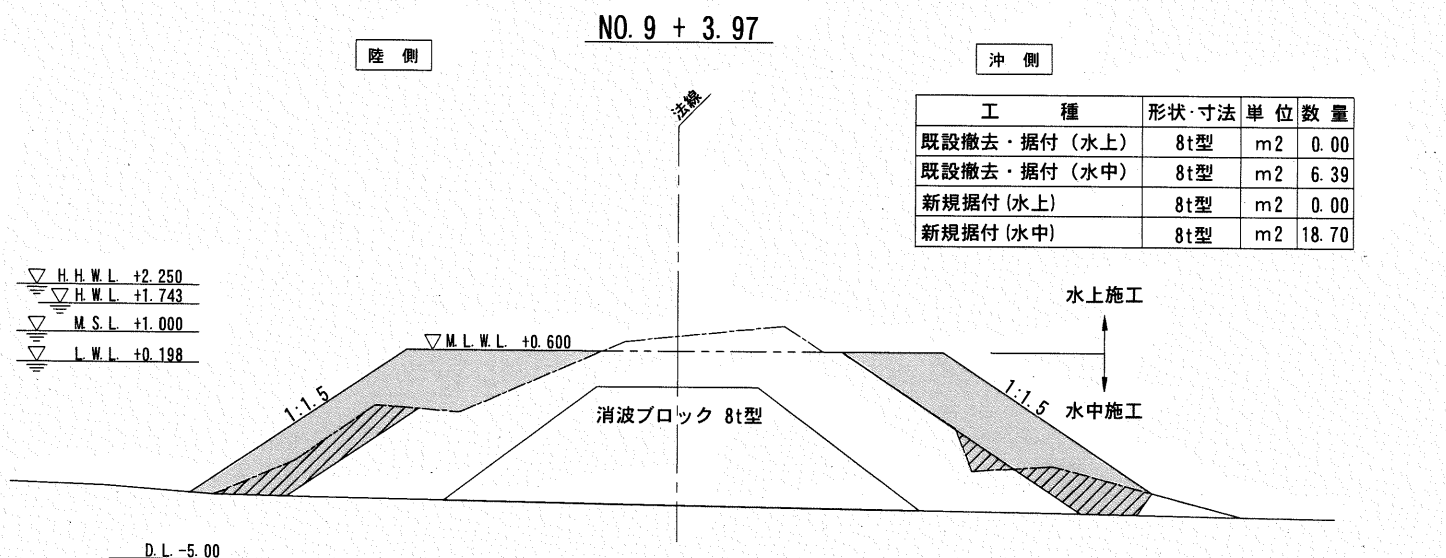
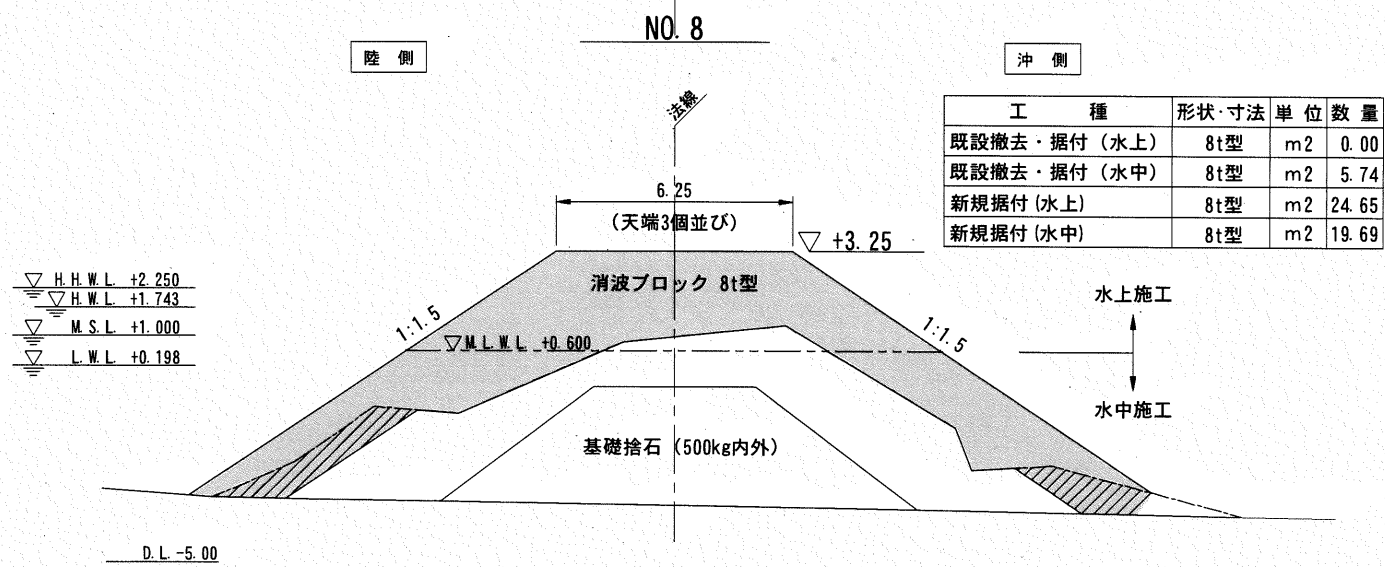
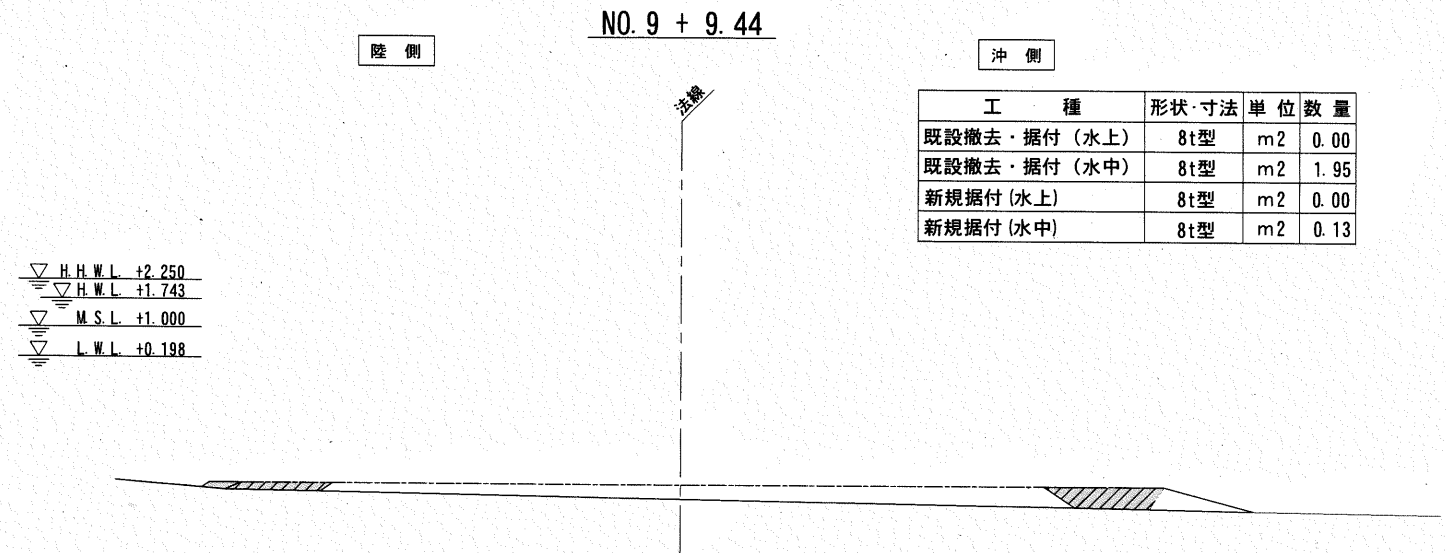
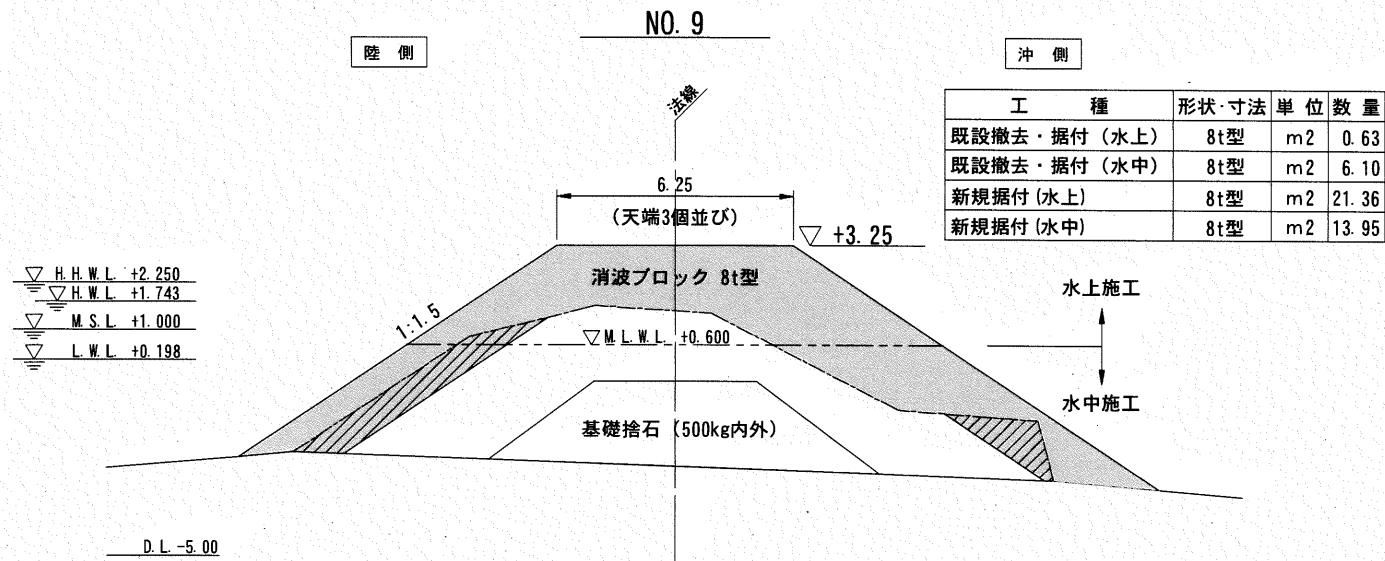


施工箇所
 撤去据付箇所

D.L. -5.00

工事名称	令和3年度北下浦漁港海岸 6号・7号離岸堤築造工事		
図面名称	北下浦7号離岸堤横断図(1)		
図面番号	16枚の内13	縮尺	1/200

北下浦 7号離岸堤横断図 (2) S=1/200 u;m



施工箇所
 撤去据付箇所

工事名称	令和3年度北下浦漁港海岸 6号・7号離岸堤築造工事		
図面名称	北下浦7号離岸堤横断図 (2)		
図面番号	16枚の内 14	縮尺	1/200

北下浦7号離岸堤横断図(3) S=1/200 u;m

陸側

NO. 9 + 10.38

沖側

法線

▽ H.H.W.L. +2.250
 ▽ H.H.W.L. +1.743
 ▽ M.S.L. +1.000
 ▽ L.W.L. +0.198

D.L. -5.00

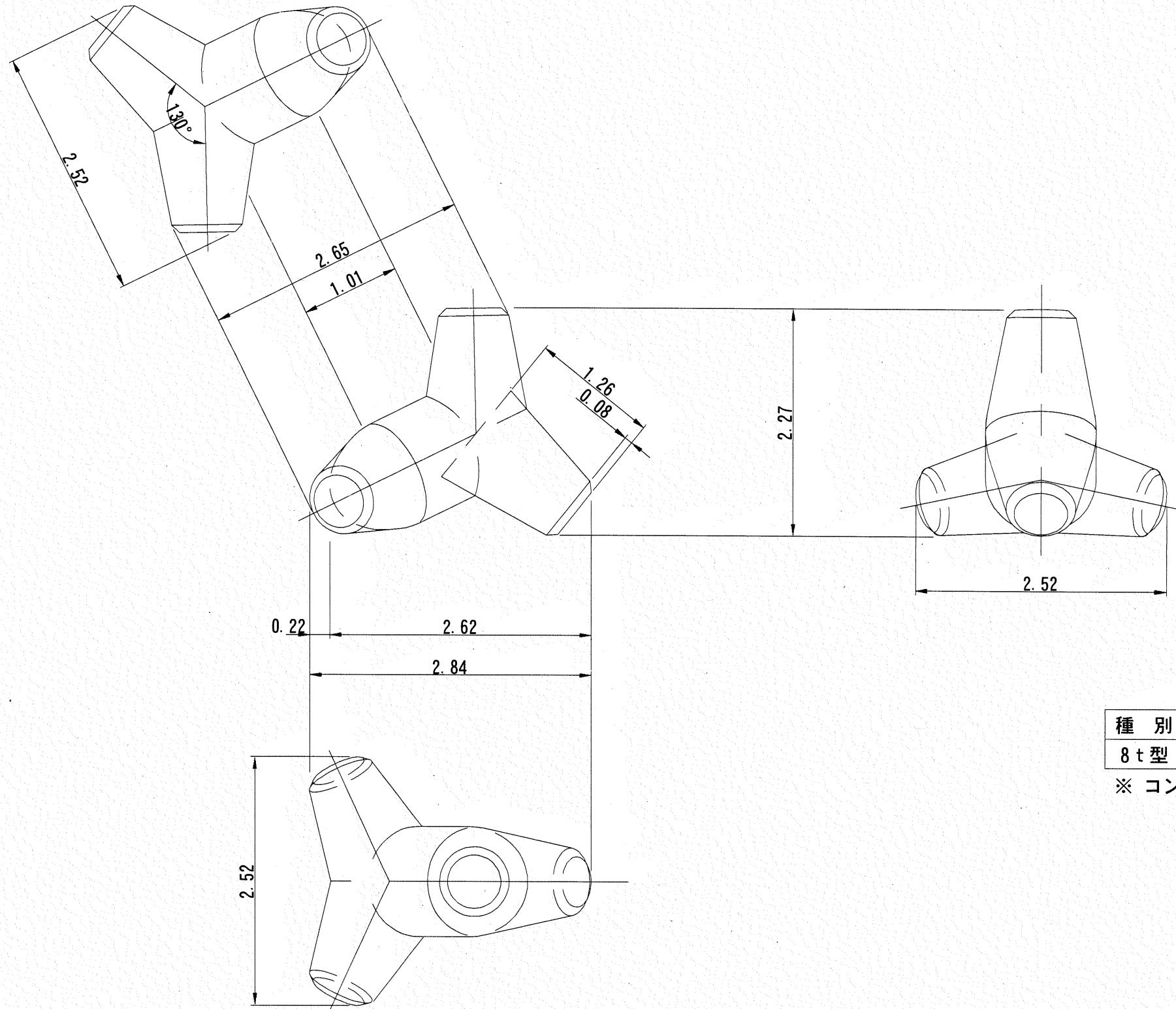
工種	形状・寸法	単位	数量
既設撤去・据付(水上)	8t型	m2	-
既設撤去・据付(水中)	8t型	m2	0.00
新規据付(水上)	8t型	m2	-
新規据付(水中)	8t型	m2	0.00

■ 施工箇所
 ▨ 撤去据付箇所

工事名称	令和3年度北下浦漁港海岸 6号・7号離岸堤築造工事		
図面名称	北下浦7号離岸堤横断図(3)		
図面番号	16枚の内15	縮尺	1/200

7号離岸堤消波ブロック形状図 S=1/50 u;m

支給材料



ブロック1個当り

種別	質量	体積	型枠面積
8t型	7.96 t	3.462 m ³	14.807 m ²

※ コンクリート(高炉) 18-8 W/C ≤ 65%

工事名称	令和3年度北下浦漁港海岸 6号・7号離岸堤築造工事		
図面名称	7号離岸堤消波ブロック形状図		
図面番号	16枚の内16	縮尺	1/50