

設 計 図

工事名称	佐島漁港（本港地区）荷捌用地ほか舗装補修工事				
図面名称	図面一式	縮尺	各 記		
課長		係長		設計	
令和3年9月設計		図面番号	4枚の内1		
横須賀市みなと振興部水産振興課					

位置図 S=1/6,000

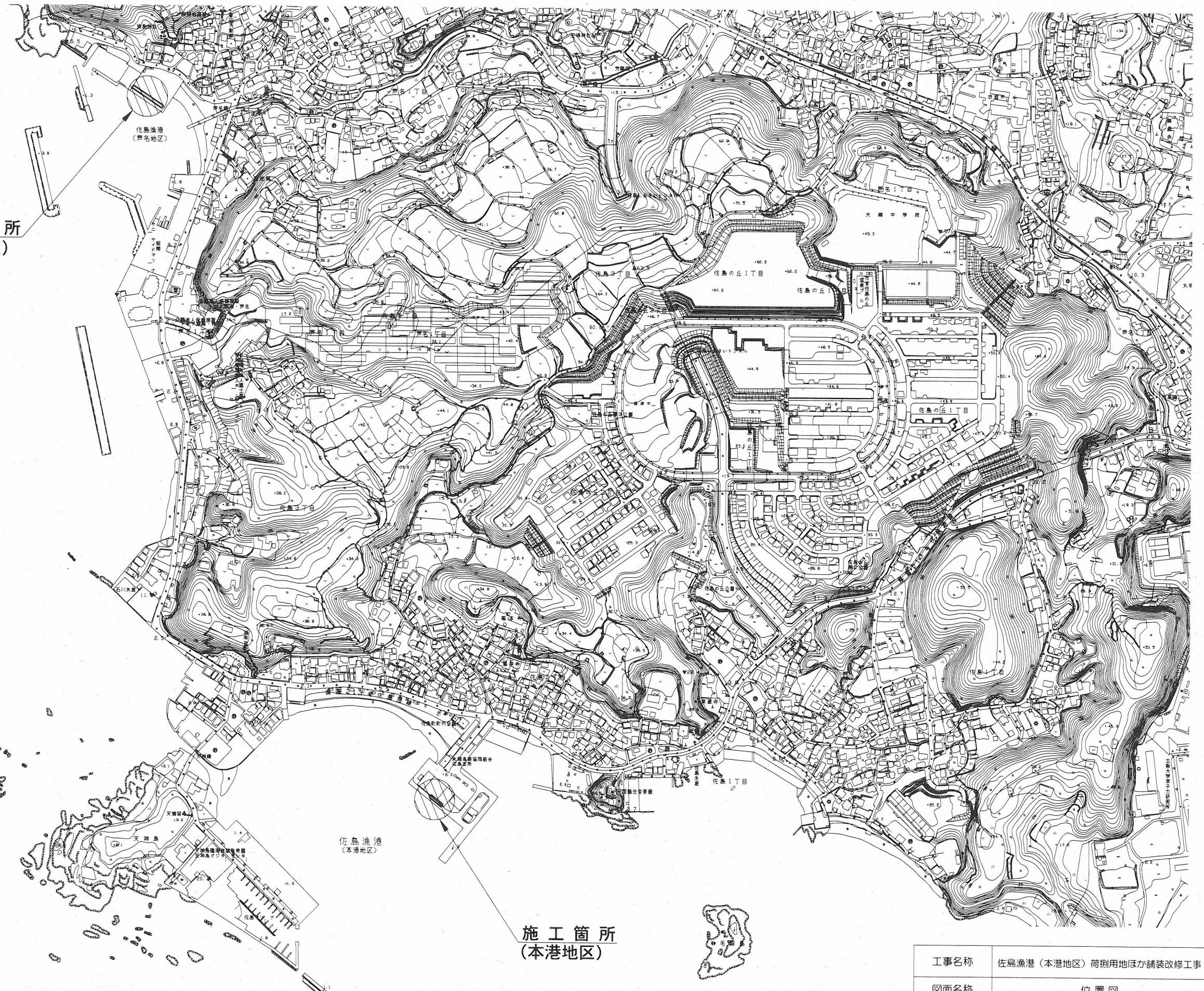


施工箇所
(芦名地区)

相模湾

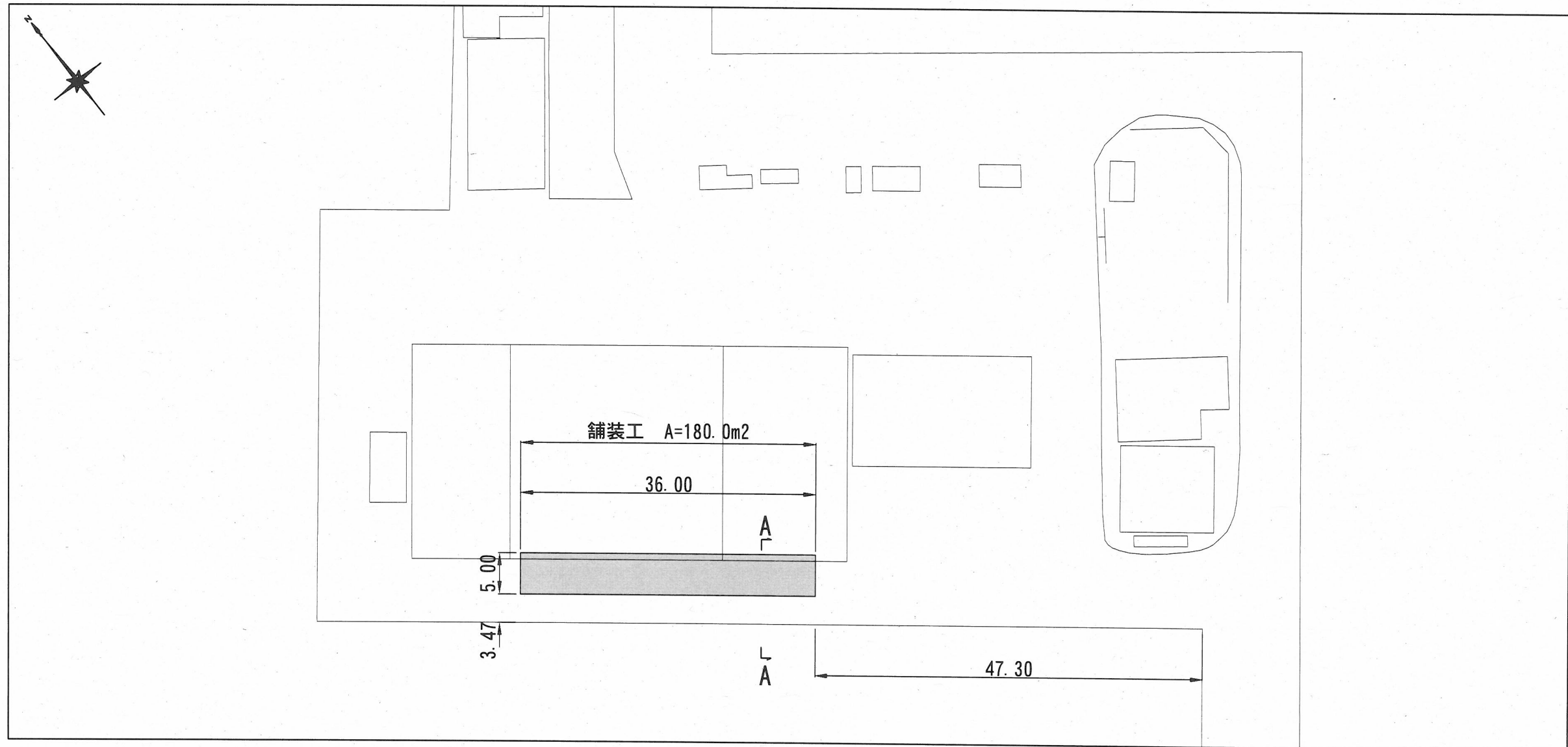
佐島漁港
(本港地区)

施工箇所
(本港地区)

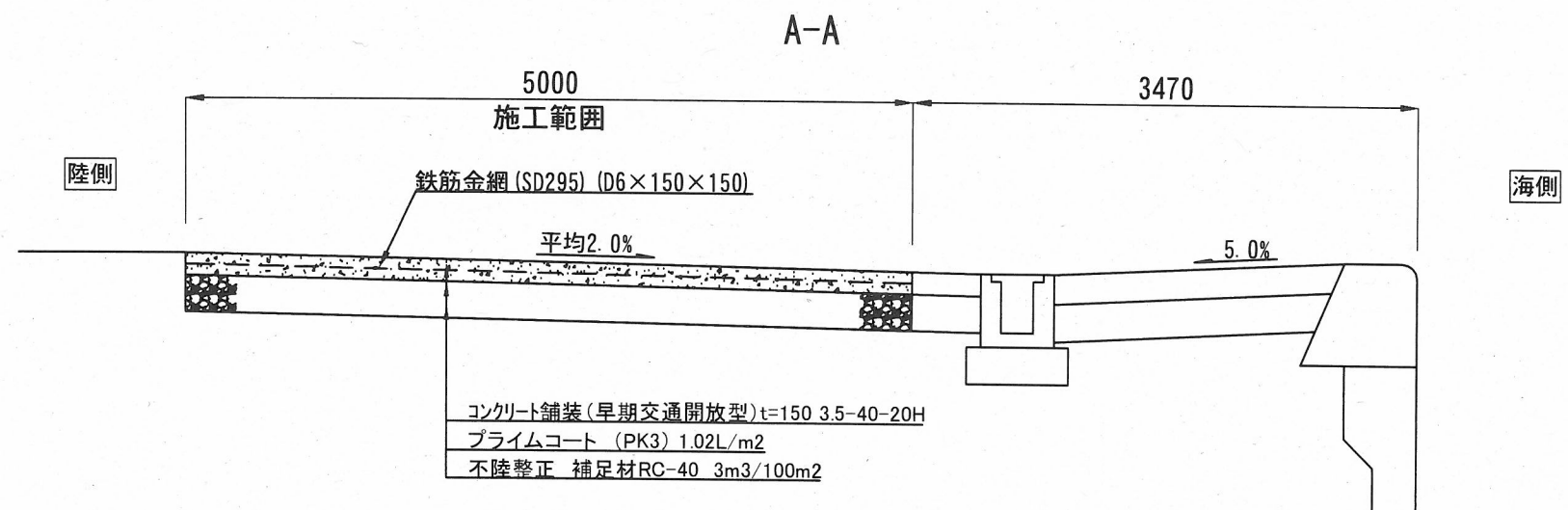


工事名称	佐島漁港(本港地区) 荷捌用地ほか舗装改修工事		
図面名称	位置図		
図面番号	4枚の内2	縮尺	1/6,000

平面図 (本港地区) S=1/600 u;m

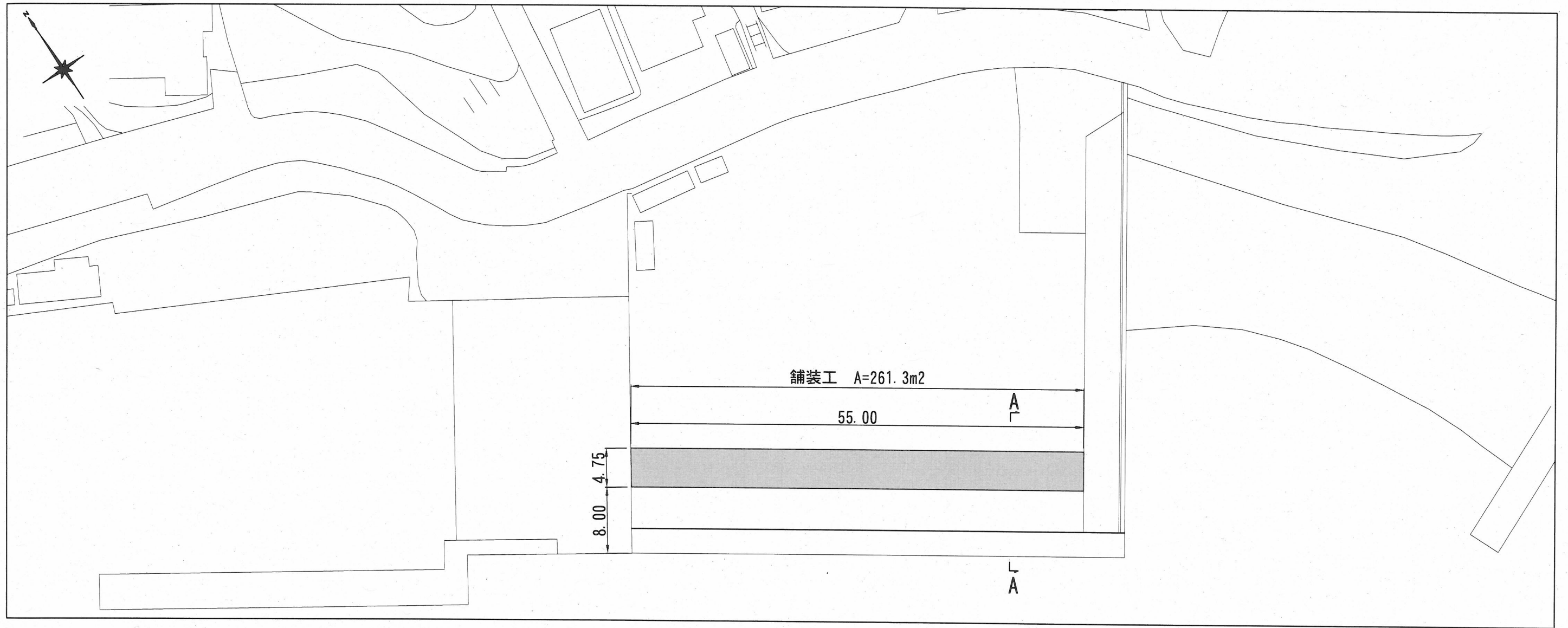


横断面図 (本港地区) S=1/50 u;mm



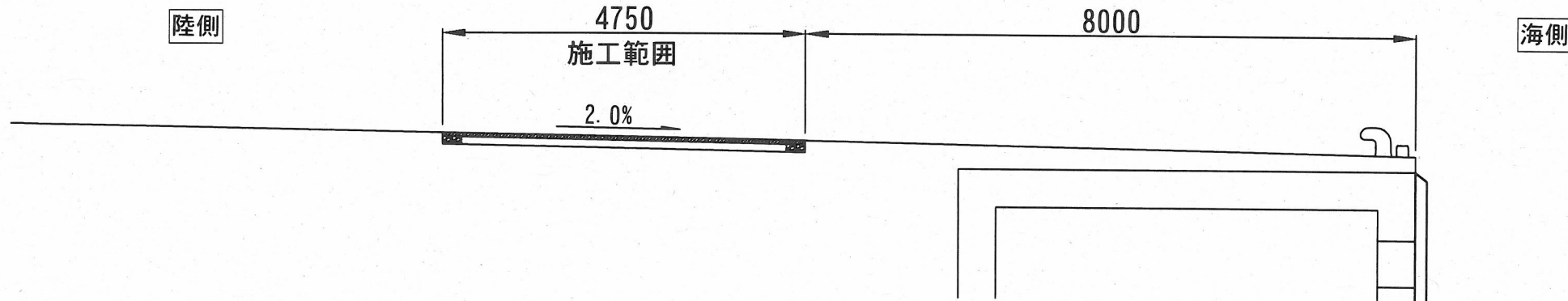
工事名称	佐島漁港 (本港地区) 荷捌用地ほか舗装改修工事		
図面名称	平面図・横断面図 (本港地区)		
図面番号	4枚の内3	縮尺	各記

平面図 (芦名地区) S=1/500 u;m

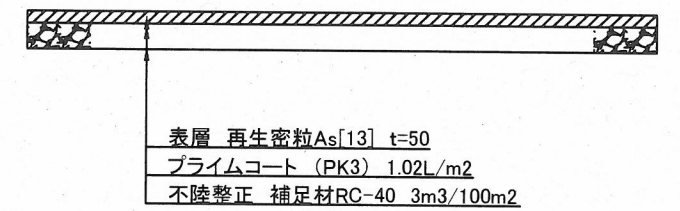


横断面 (芦名地区) S=1/80 u;mm

A-A



舗装構成図 S=1/30 u;mm



工事名称	佐島漁港 (本港地区) 荷捌用地ほか舗装改修工事		
図面名称	平面図・横断面 (芦名地区)		
図面番号	4枚の内4	縮尺	各記