

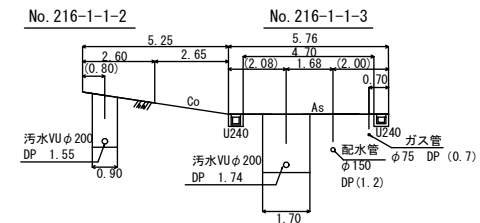
位置図 S=1/2500



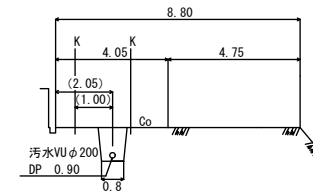
平面図 S=1/300



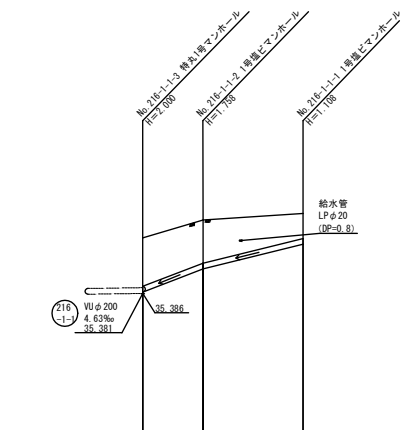
横断面図 S=1/100



No. 216-1-1-1



縦断面図 縦横 1/100 1/300



管径	VUφ200	
こう配	127.8‰	82.3‰
延長	6.50	10.80

地盤高	37.381	38.022	38.261
土被り	1.70	1.50	0.90
管底高	35.433	36.284	37.153
床掘高	35.225	36.155	37.045
追加距離	0.00	6.50	17.30

横須賀市上下水道局			
図名	13工区野比地区汚水枝線216-1-1号築設工事		
種別	位置図・平面図・縦断面図・横断面図		
縮尺	図示	図番	1/1
製年	令和3年8月 日		
課長	係長	担当者	設計者