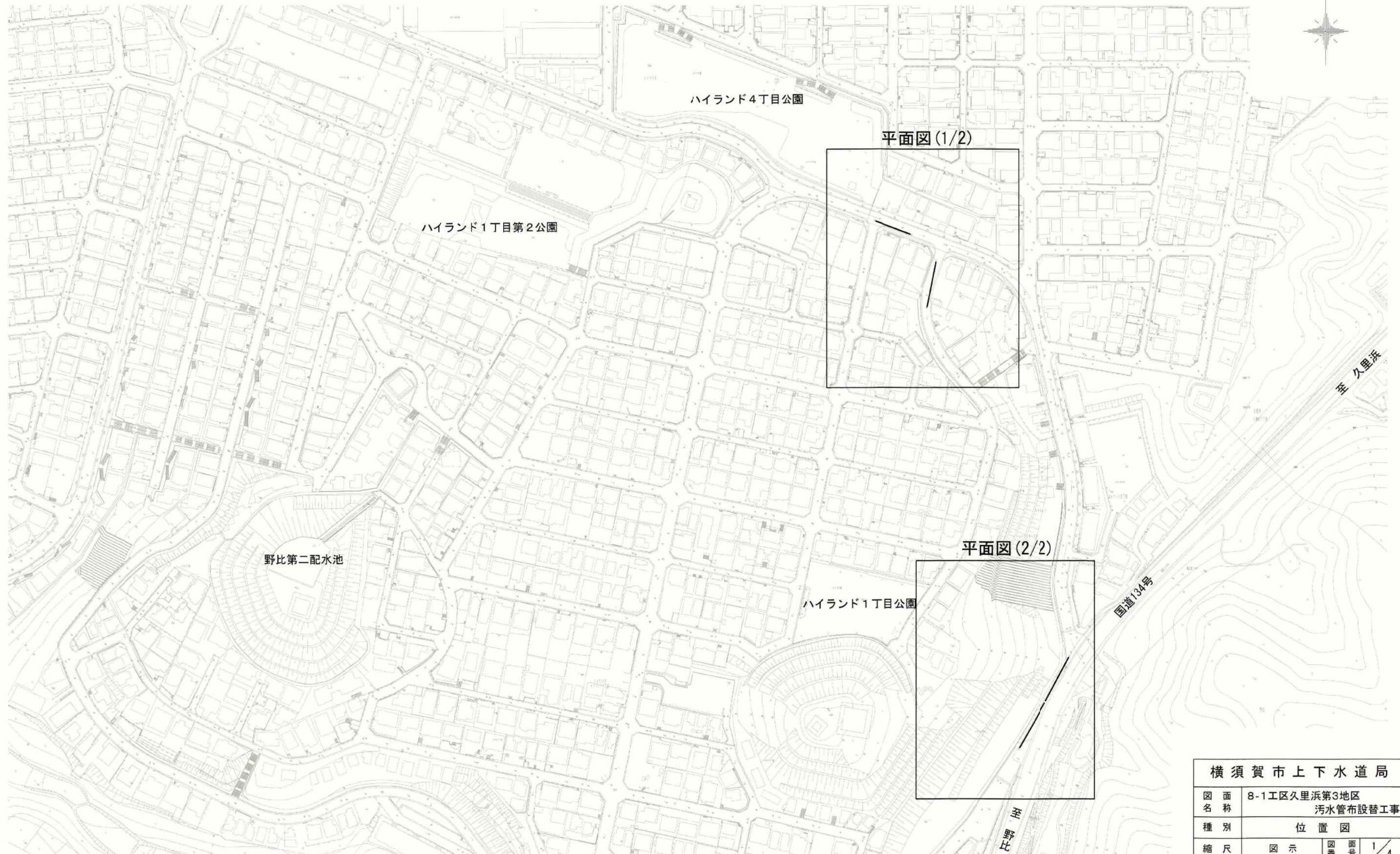


位置図 S=1:1000



横須賀市上下水道局

図名	8-1工区久里浜第3地区 污水管布設替工事		
種別	位置図		
縮尺	図示	図番	面号 1/4
製作年	令和 3年 6月 日		
課長		係長	担当者 設計者

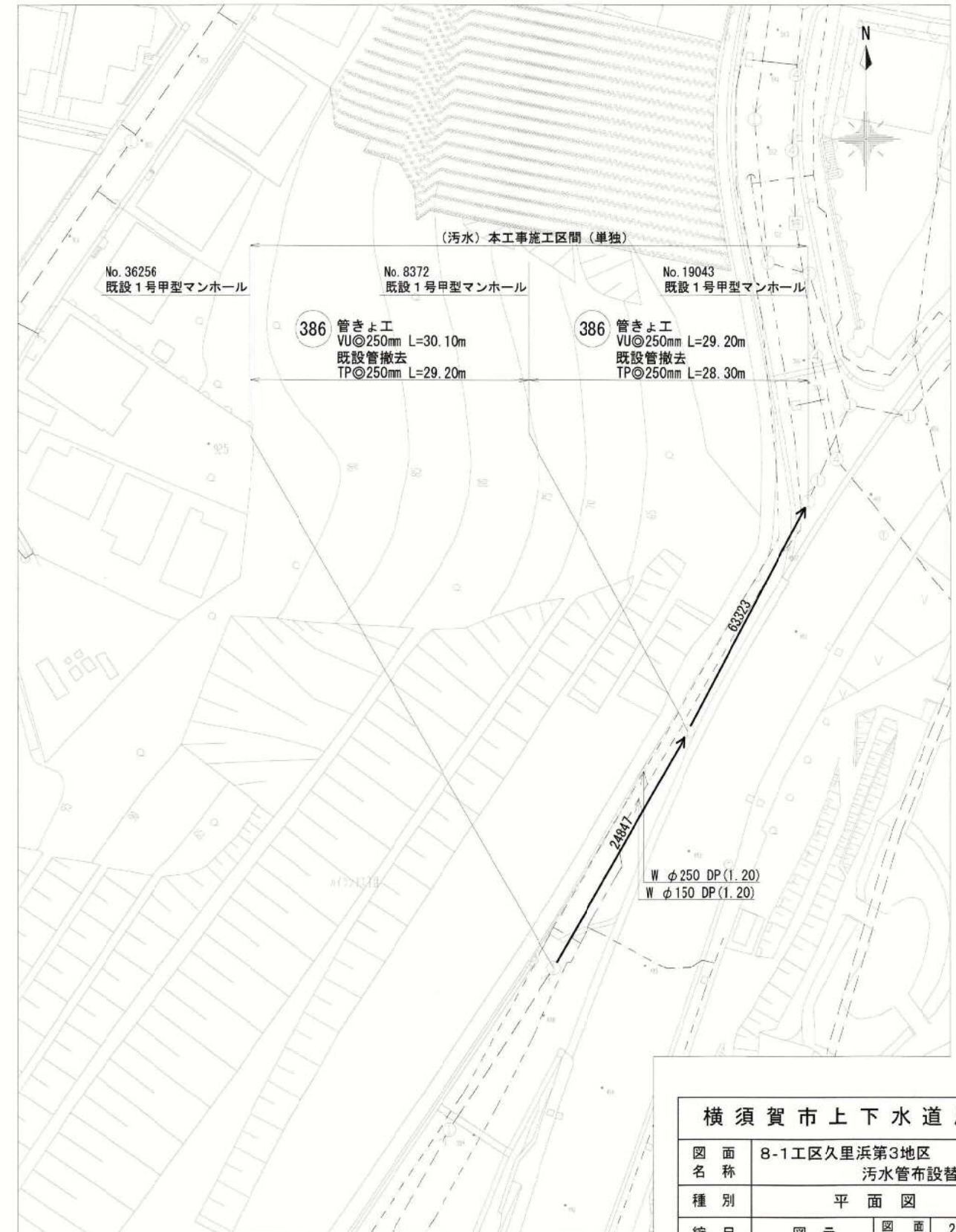


# 平面図

平面図(1/2) S=1:300



平面図(2/2) S=1:300



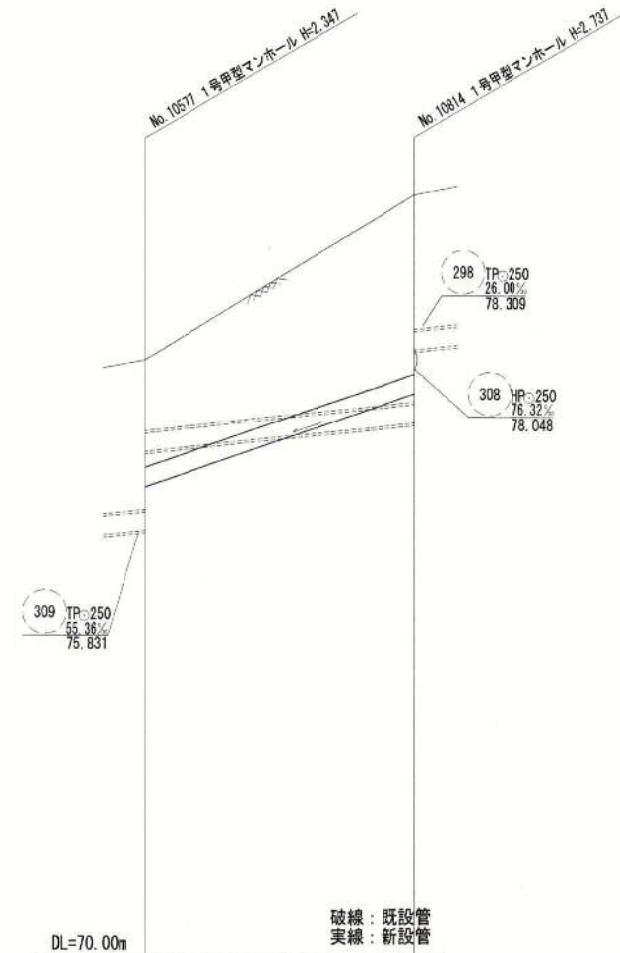
横須賀市上下水道局

図名	8-1工区久里浜第3地区 污水管布設替工事		
種別	平面図		
縮尺	図示	図番	面号 2/4
製作年月	令和 3年 6月 日		
課長	係長	担当者	設計者



# 縦断図

縦断図(1/3) SV=1:50 SH=1:300

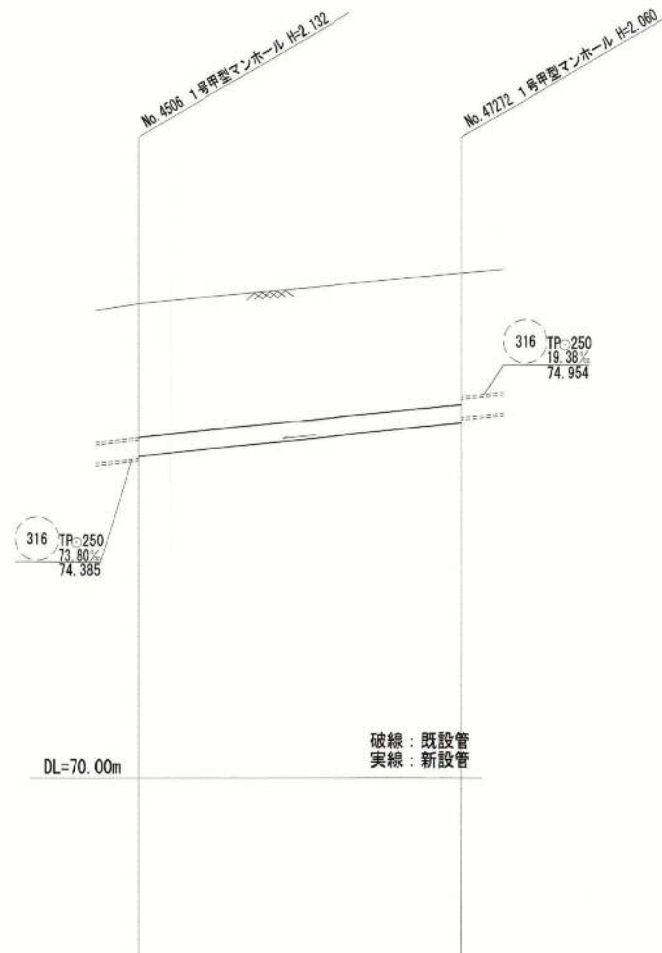


管径	VU@250
勾配	57.1‰
人孔間延長	22.40
管延長	21.50
曲管使用	—

地盤高	78.178	80.446
土被り	1.489	2.479
管底高	76.431	77.709
床掘高	76.322	77.205
追加距離	0.00	22.40

縦断図(2/3) SV=1:50 SH=1:300

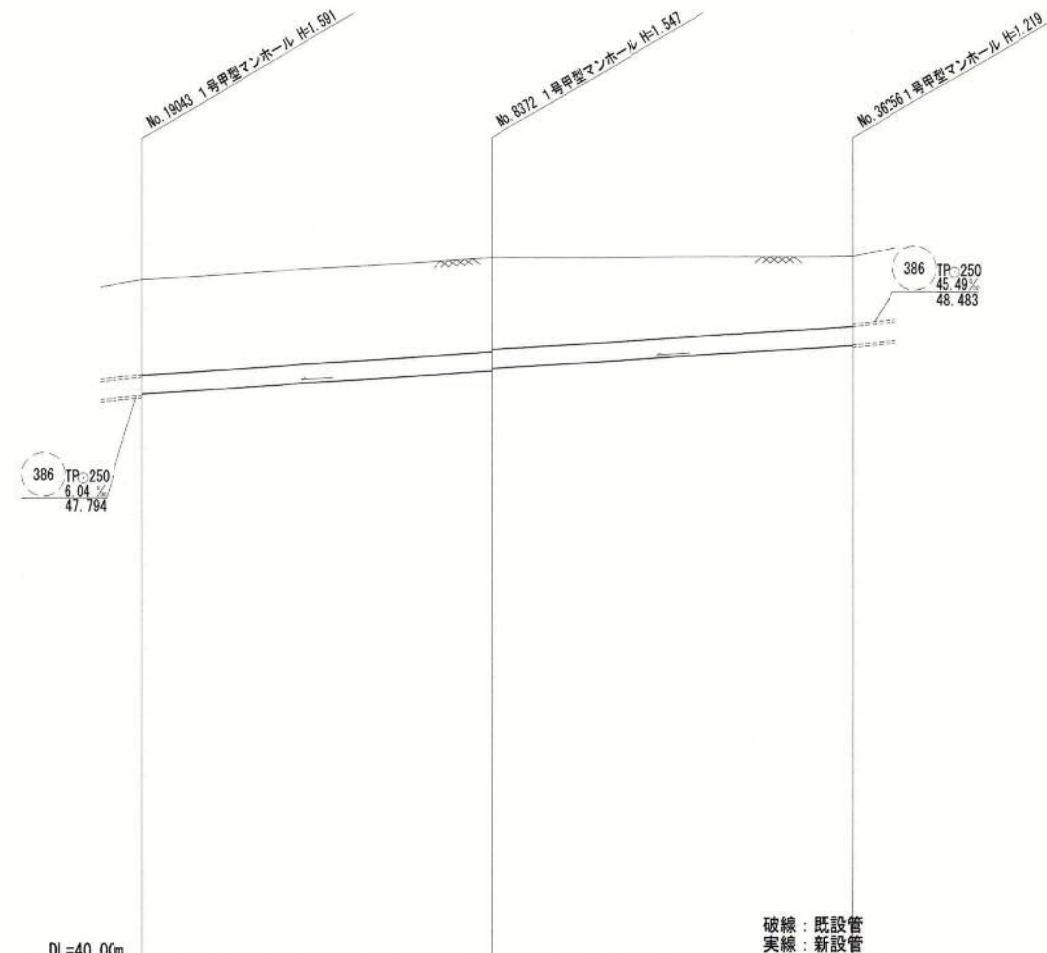


管径	VU@250
勾配	17.1‰
人孔間延長	26.90
管延長	26.00
曲管使用	—

地盤高	76.517	76.037
土被り	1.042	1.803
管底高	74.417	74.877
床掘高	74.300	74.767
追加距離	0.00	26.90

縦断図(3/3) SV=1:50 SH=1:300



管径	VU@250	VU@250
勾配	10.7‰	10.5‰
人孔間延長	29.20	30.10
管延長	28.30	29.20
曲管使用	—	—

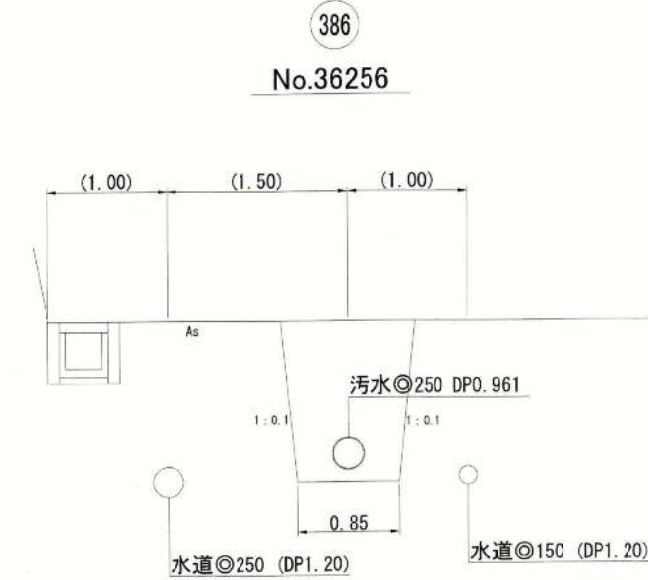
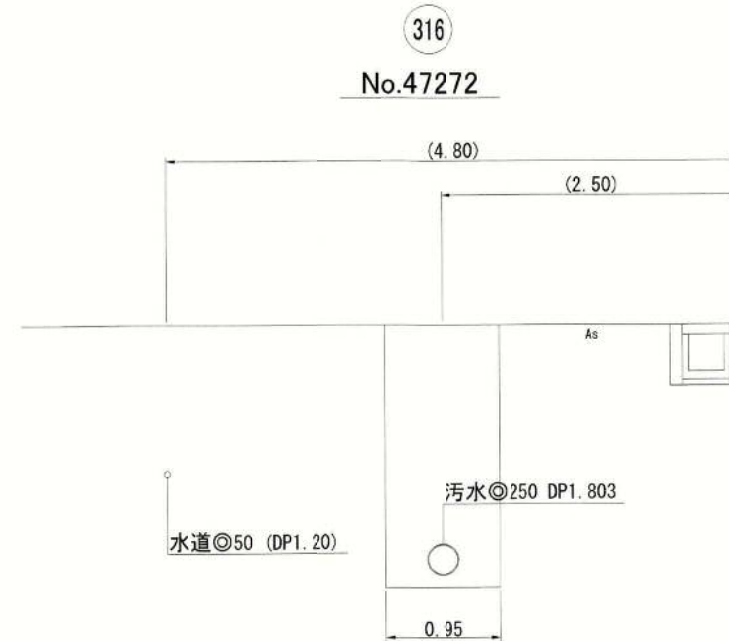
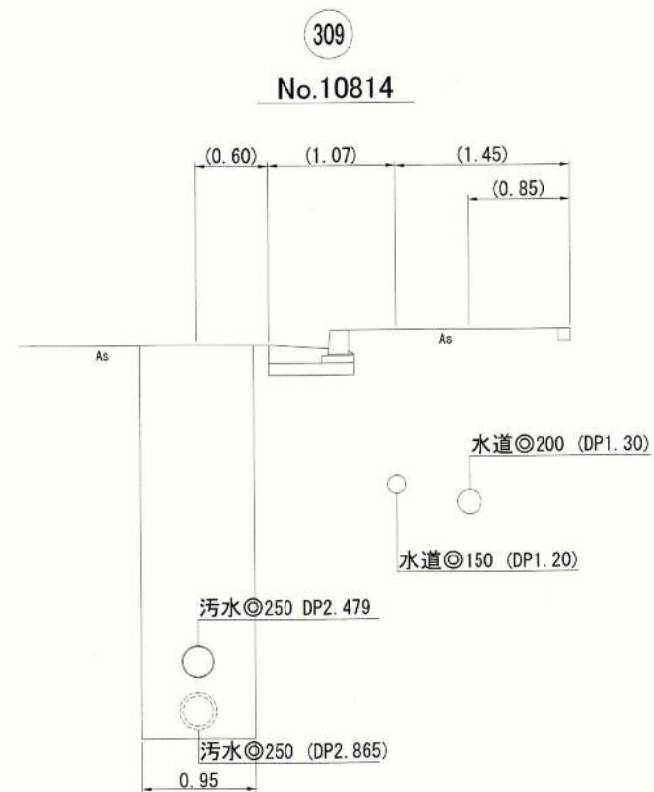
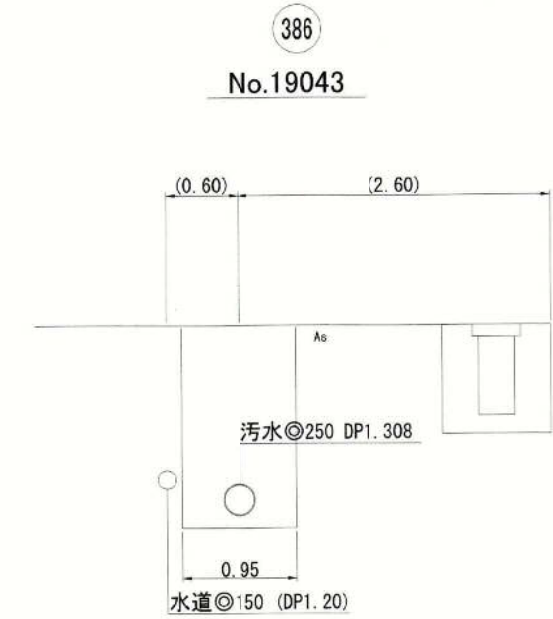
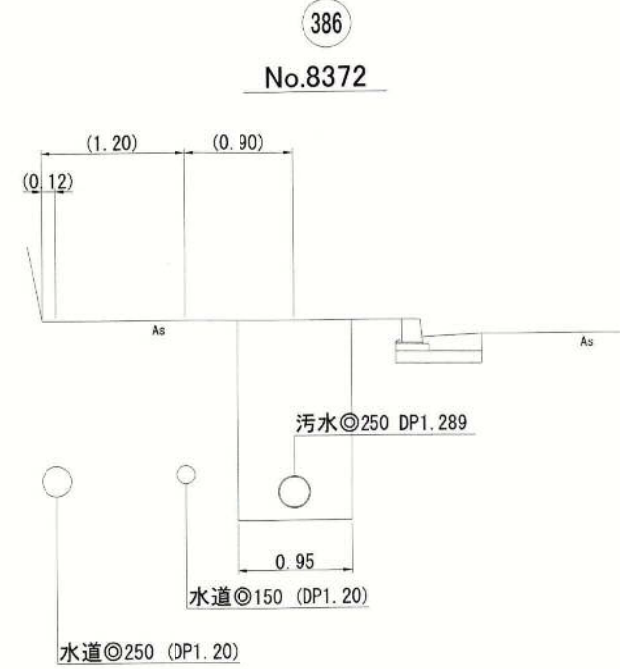
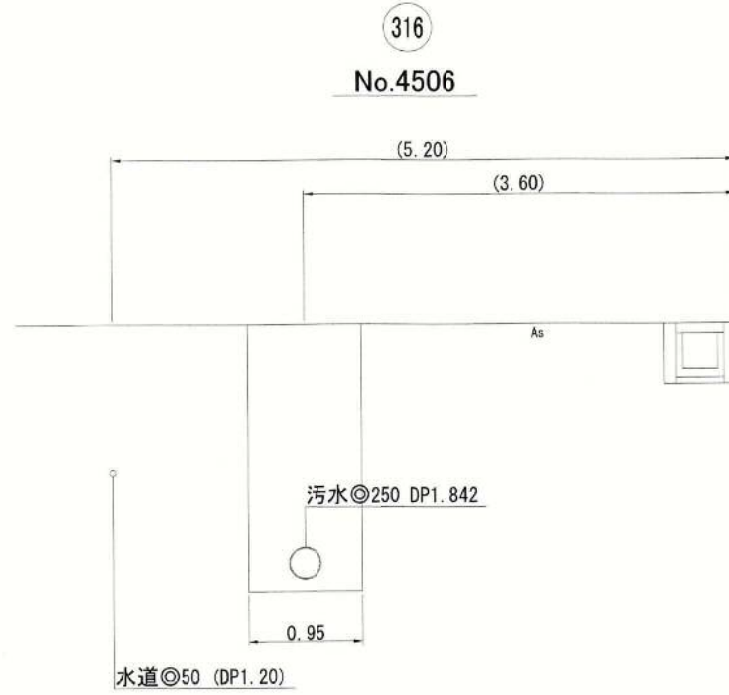
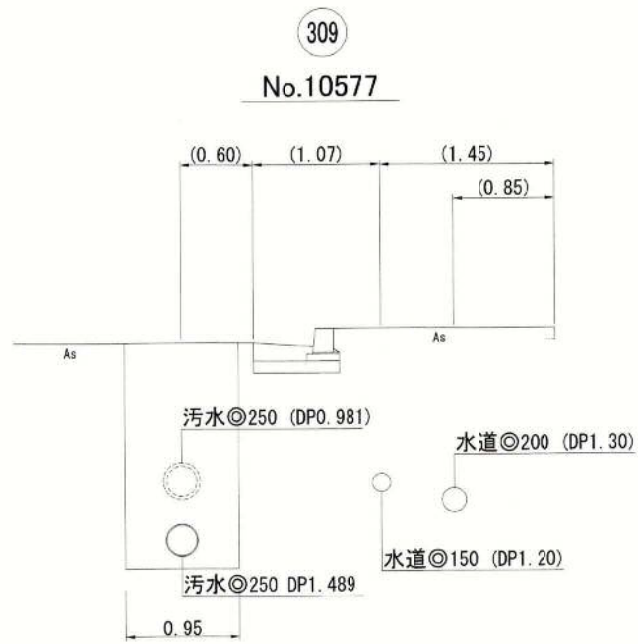
  

地盤高	49.385	49.678	49.687	49.700
土被り	1.308	1.289	1.133	0.961
管底高	47.819	48.166	48.296	48.481
床掘高	47.710	48.022	48.187	48.372
追加距離	0.00	29.20	41.50	59.30

横須賀市上下水道局

図面名称	8-1工区久里浜第3地区 污水管布設替工事		
種別	縦断図		
縮尺	図示	図番	面号 3/4
製作年月	令和 3年 6月 日		
課長	係長	担当者	設計者

# 横断図



横須賀市上下水道局			
図面名称	8-1工区久里浜第3地区 污水管布設替工事		
種別	横断図		
縮尺	図示	図番	4/4
製作年月	令和 3年 6月 日		
課長	係長	担当者	設計者