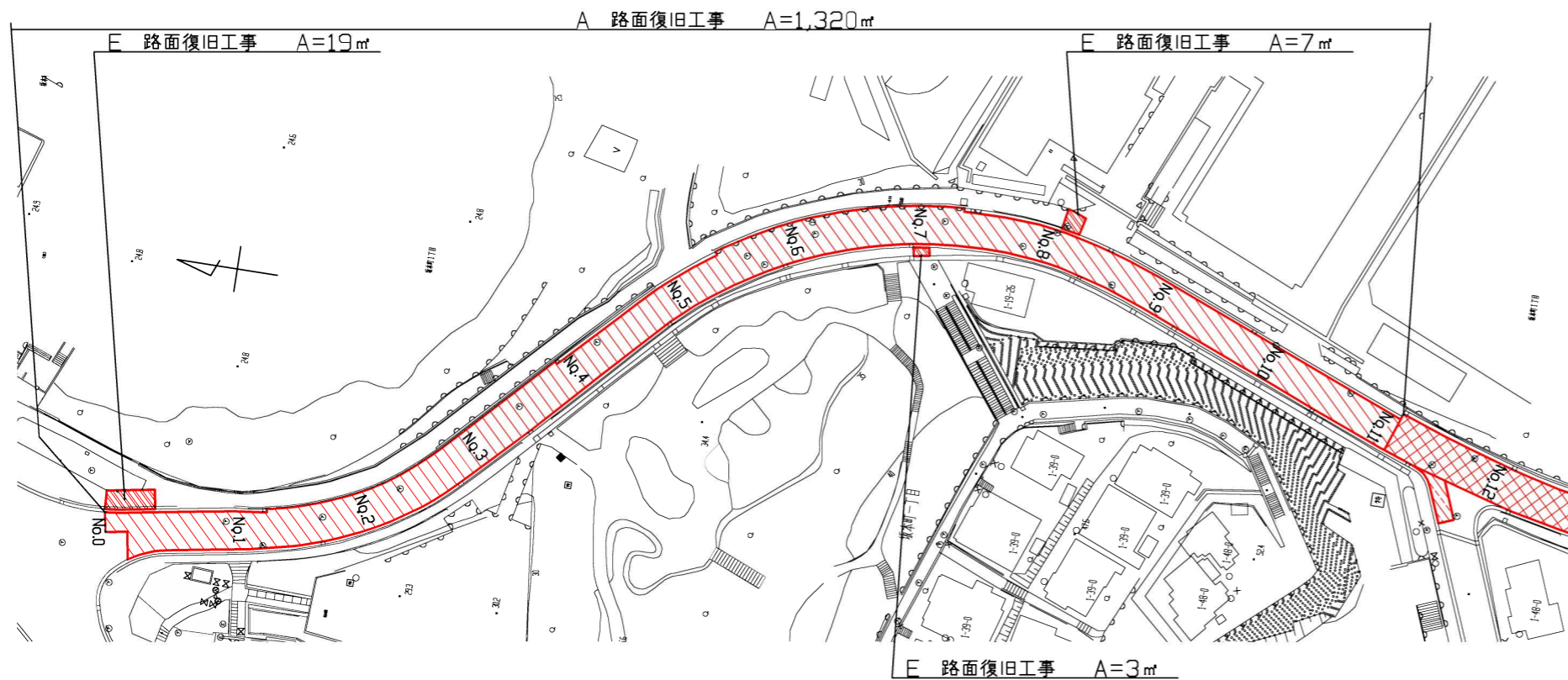


平面図(1) S=1/500



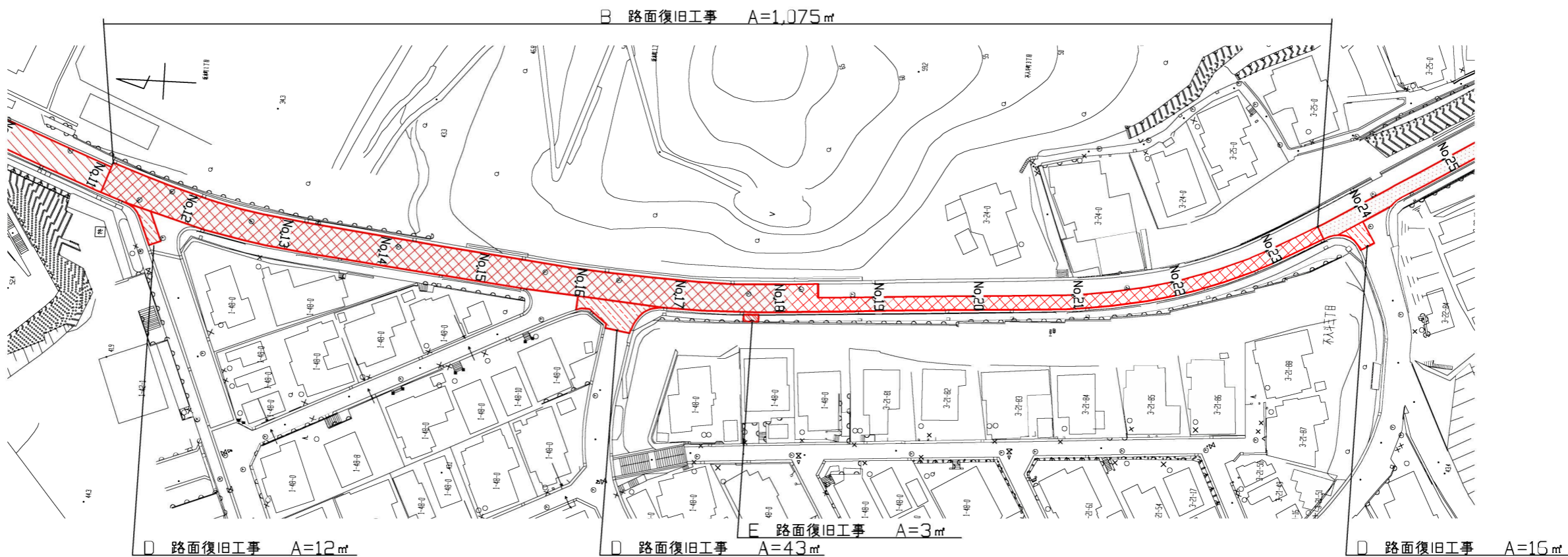
工事概要			
A	路面復旧工事	車道	密粒改質Ⅱ A=1,320㎡
B	路面復旧工事	車道	密粒 A=1,075㎡
C	路面復旧工事	車道	排水性 A=1,675㎡
D	路面復旧工事	歩車道	密粒 A= 117㎡
E	路面復旧工事	歩道	密粒 A= 32㎡

工事名	坂本町地区路面復旧工事(2021の1)
工事場所	横須賀市坂本町1丁目19番地先から 鶴が丘2丁目3番先まで
図面名称	平面図(1)、平面図(2)
図面番号	不入斗01 A3,B3,C3、不入斗06 A3,B3,B4,C4 不入斗11 A4,B4、不入斗12 B1,C1
施工業者	

令和3年(2021年)5月				
課長	係長等	設計	監督	検査員
横須賀市上下水道局技術部水道管路課				
計画課			私道	無

原図用紙サイズ A 1

平面図(2) S=1/500



工事区別内訳明細表							
工事	区分	凡例	昼夜	舗装種別	仮復旧種別	既設舗装構成	既設路盤構成
A	車道		夜間	密粒As改質Ⅱ=5cm (切削オーバーレイ)	再生密粒As=5cm	密粒As改質Ⅱ=5cm 粗粒As=5cm	As安定処理=10cm RC-40=20cm
B	車道		夜間	密粒As=5cm (切削オーバーレイ)	再生密粒As=5cm	密粒As=5cm	As安定処理=10cm RC-40=20cm
C	車道		夜間	排水性As=5cm (切削オーバーレイ)	再生密粒As=5cm	排水性As=5cm 粗粒As=5cm	As安定処理=5cm RC-40=20cm
D	歩車道		昼間	密粒As=5cm	再生密粒As=5cm	密粒As=5cm	RC-40=20cm
E	歩道		昼間	密粒As=5cm	再生密粒As=5cm	密粒As=5cm	RC-40=10cm

工事名
坂本町地区路面復旧工事(2021の1)

工事場所
横須賀市坂本町1丁目19番地先から
鶴が丘2丁目3番先まで

図面名称
平面図(3)、断面図

図面番号
不入斗01 A3,B3,C3、不入斗06 A3,B3,B4,C4
不入斗11 A4,B4、不入斗12 B1,C1

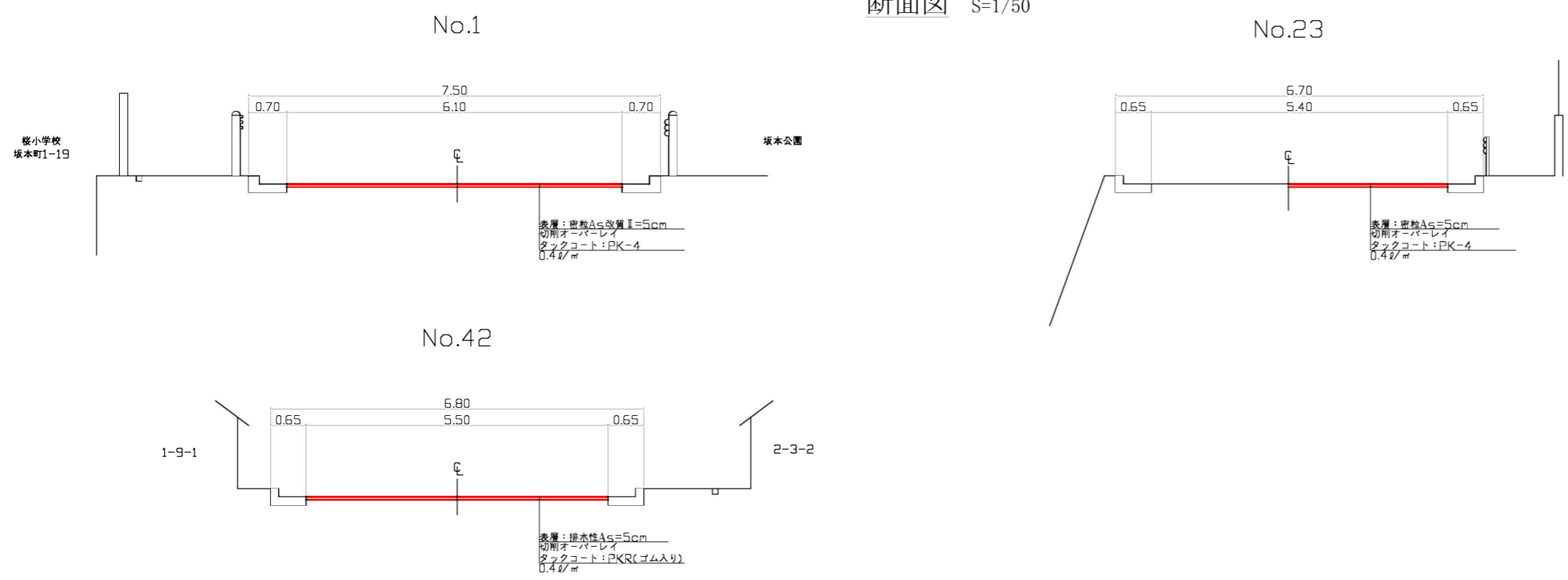
施工業者

令和3年(2021年)5月
課長 係長等 設計 監督 検査員

横須賀市上下水道局技術部水道管路課
計画課 私有 無

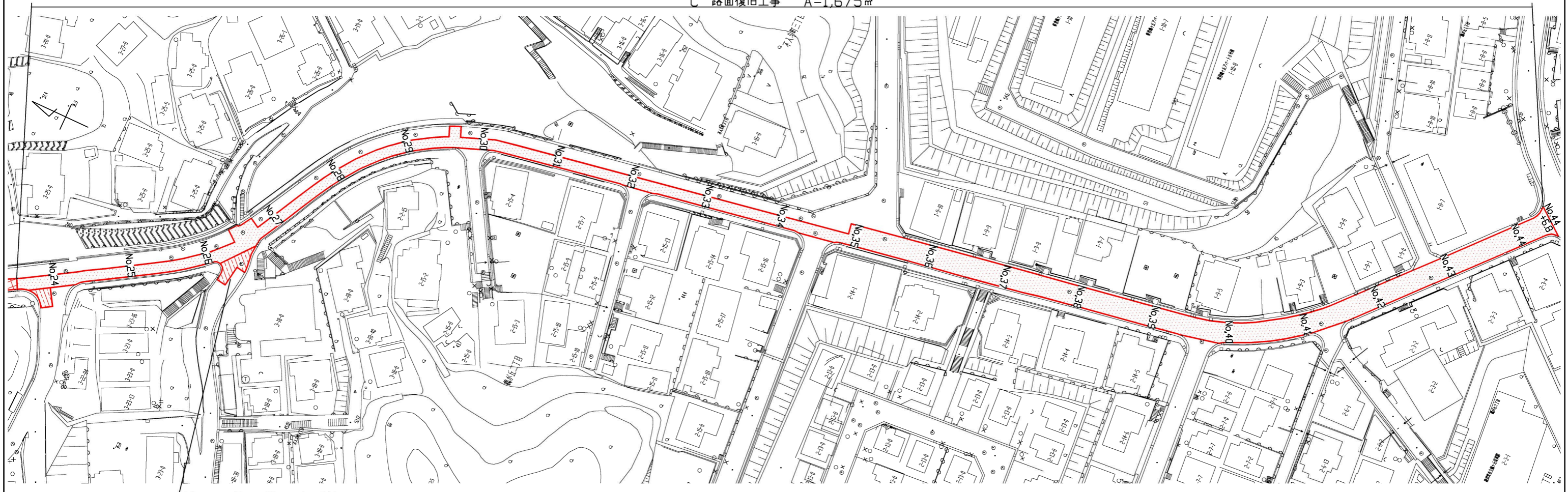
原図用紙サイズA1

断面図 S=1/50



平面図(3) S=1/500

C 路面復旧工事 A=1,675m



路面復旧工事 A=46m