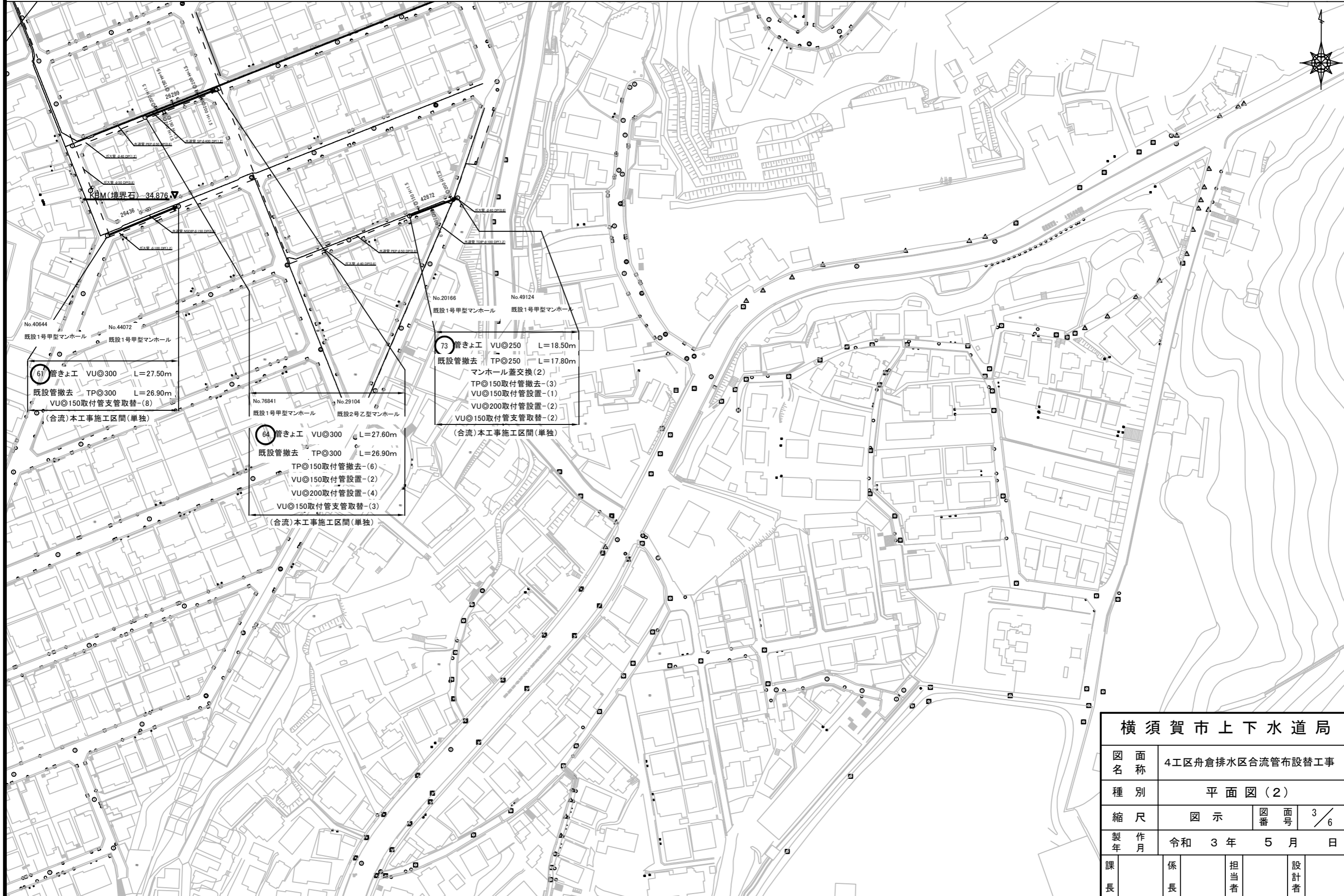


横須賀市上下水道局			
図名	4工区舟倉排水区合流管布設替工事		
種別	位置図		
縮尺	図示	図番	面号 1/6
製作年	令和 3 年	5 月	日
課長	係長	担当者	設計者

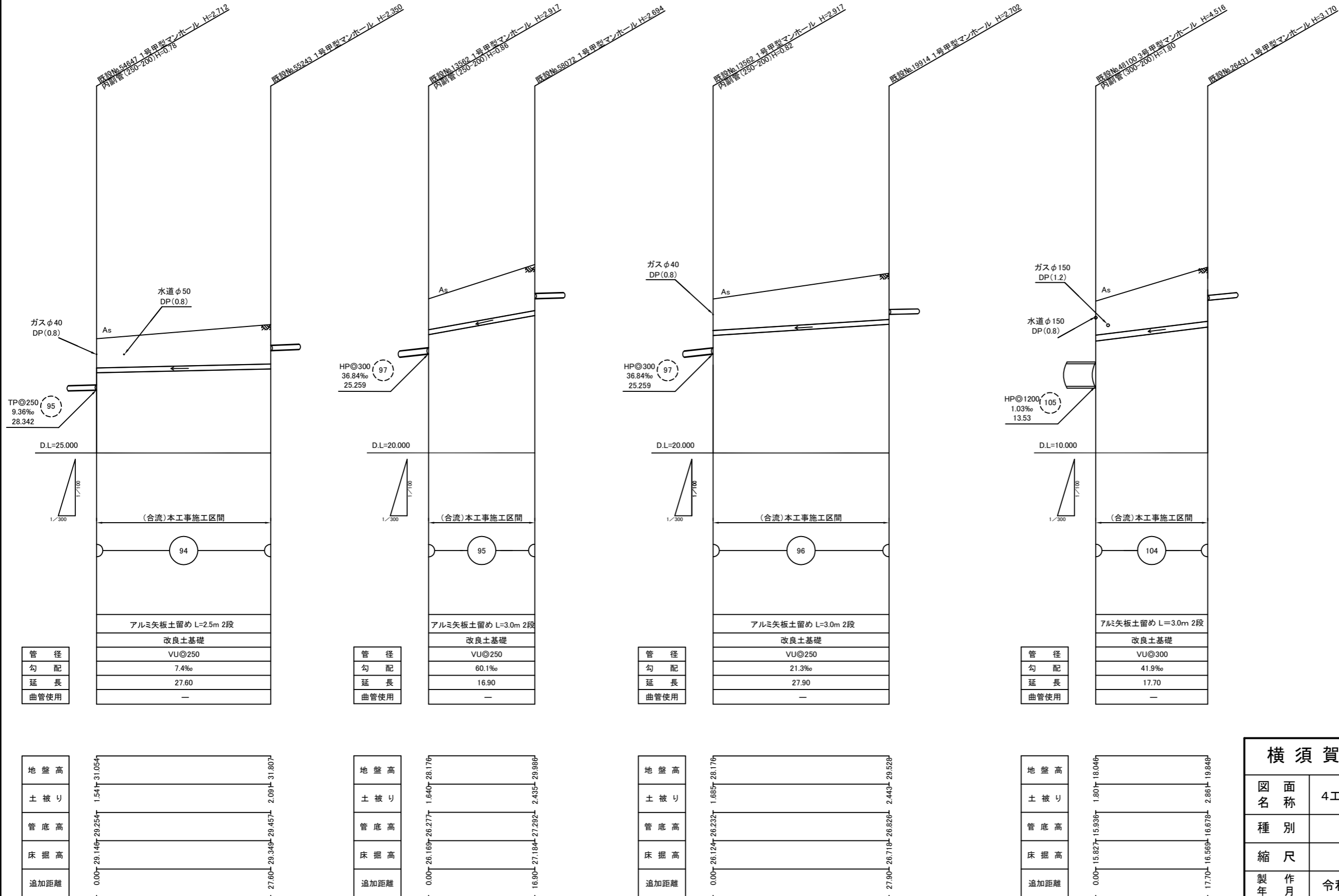
工事場所:横須賀市若宮台10番地先ほか



平面図(2) S=1/600

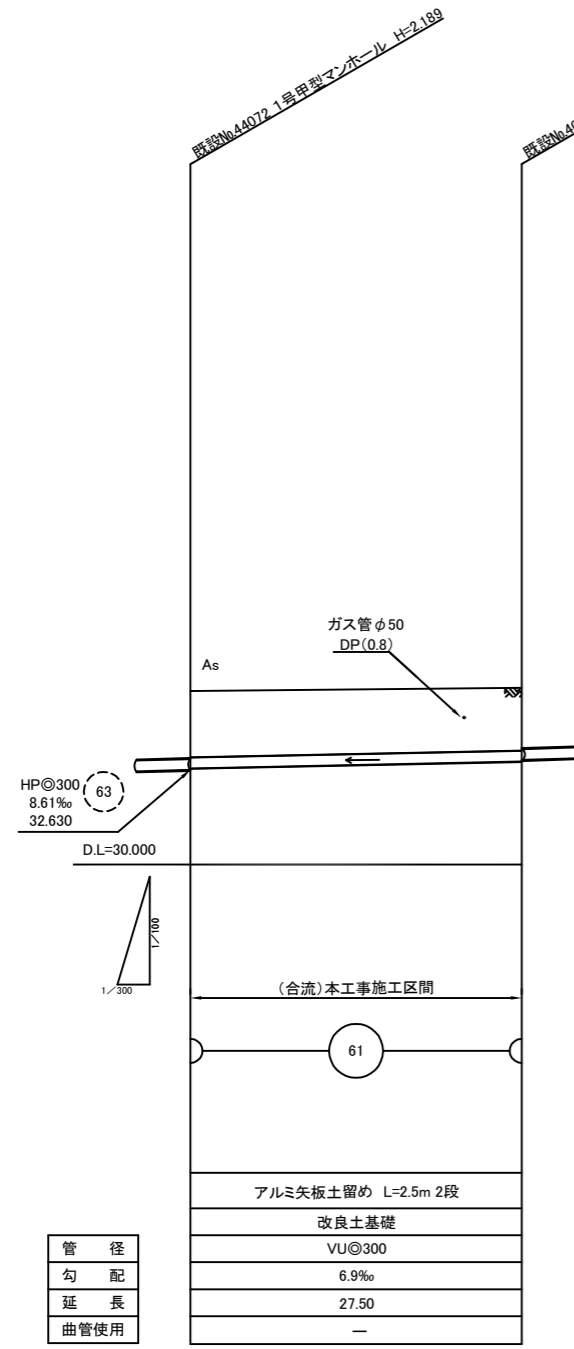


縦断面図(1) 縦横 S=1/100  
S=1/300

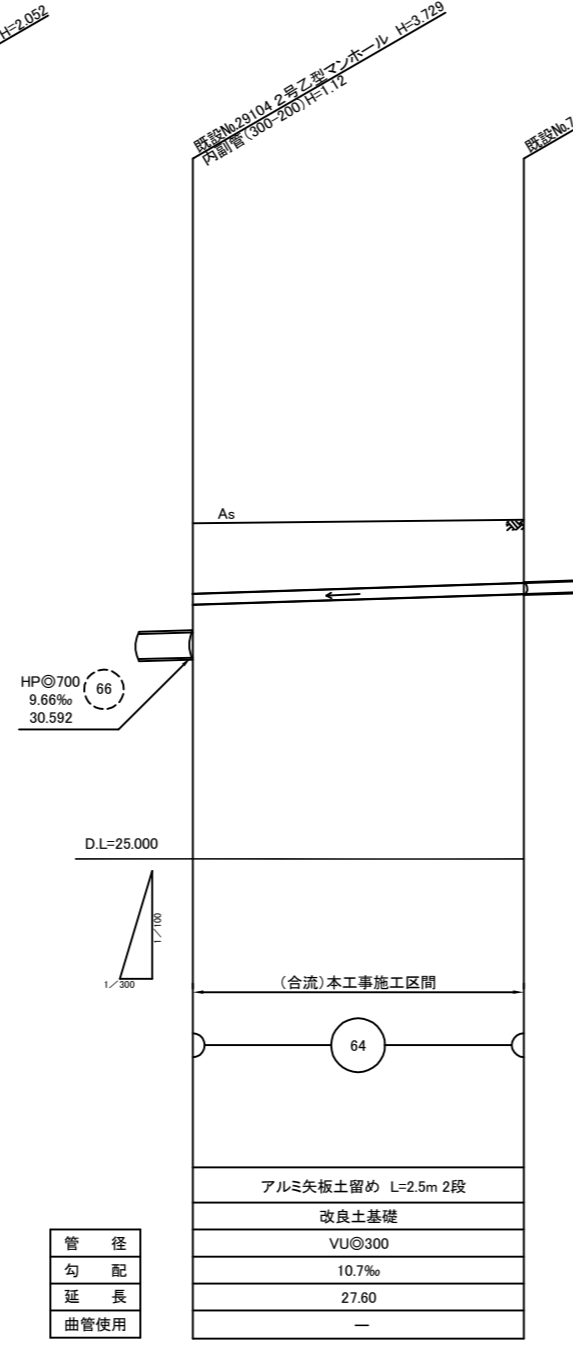


横須賀市上下水道局				
図面名称	4工区舟倉排水区合流管布設替工事			
種別	縦断面図(1)			
縮尺	図示	図番	面号	4/6
製作年	令和 3 年 5 月 日			
課長	係長	担当者	設計者	

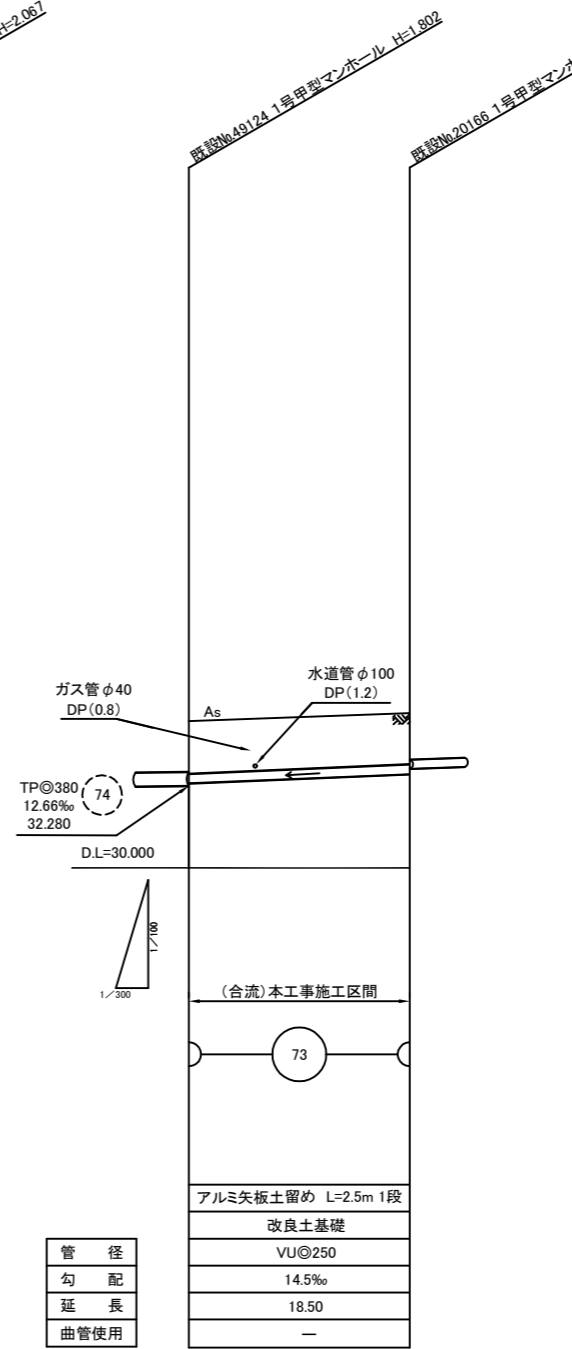
縦断面図(2) 縦 S=1/100  
横 S=1/300



地盤高	0.00	32.562	32.671	1.839	34.819	
土被り					1.743	34.912
管底高						32.860
床掘高						32.75
追加距離						27.50



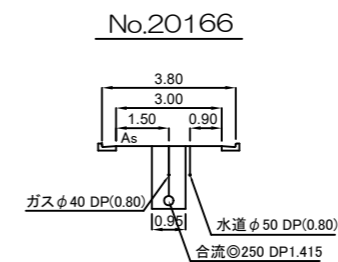
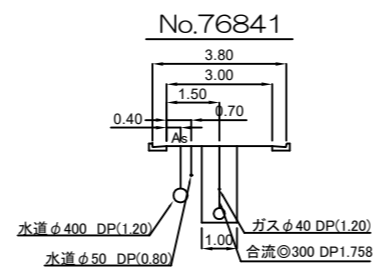
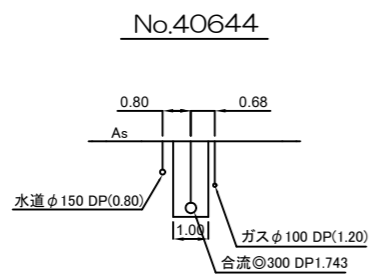
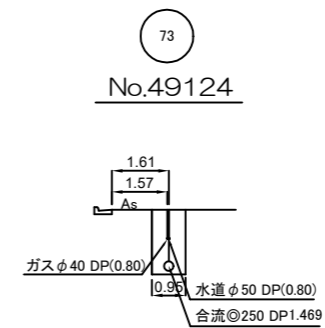
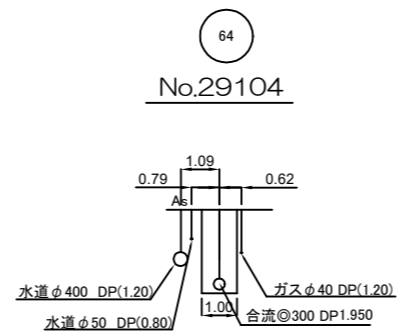
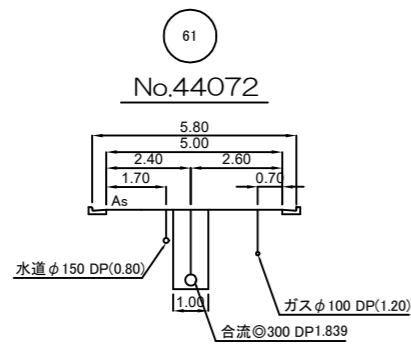
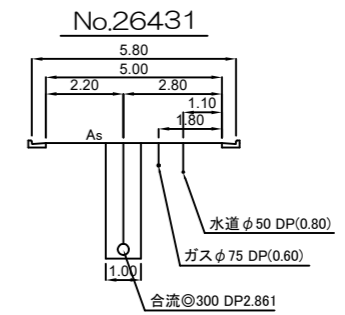
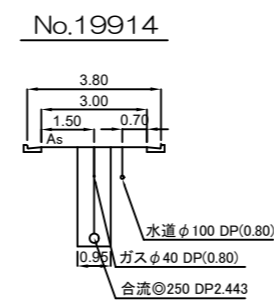
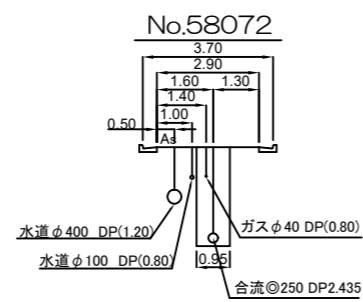
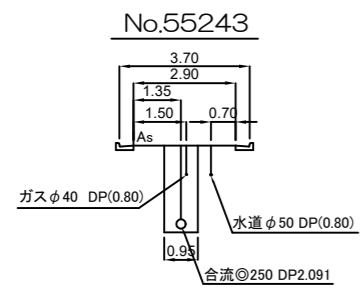
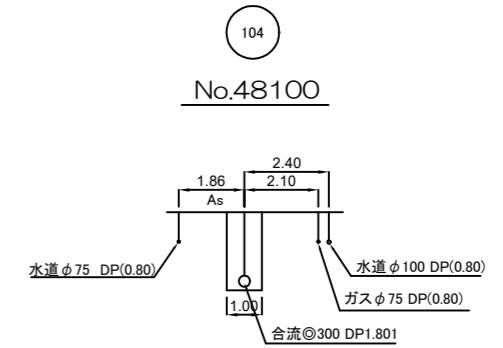
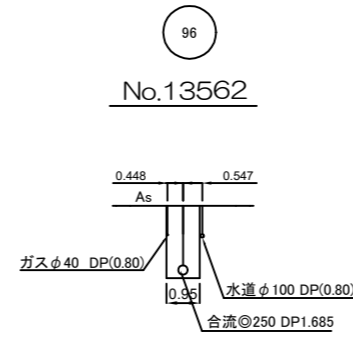
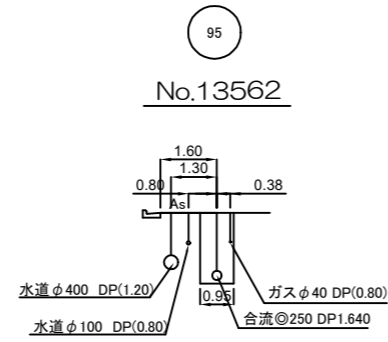
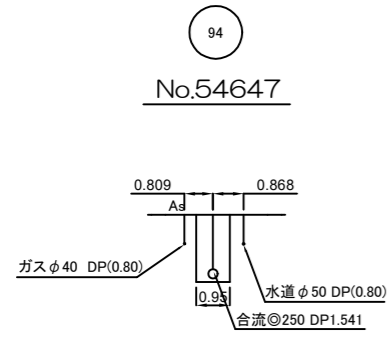
地盤高	0.00	31.953	32.062	1.950	34.321	
土被り					1.758	34.424
管底高						32.357
床掘高						32.248
追加距離						27.60



地盤高	0.00	32.246	32.354	1.469	34.083	
土被り					1.415	34.297
管底高						32.623
床掘高						32.515
追加距離						18.50

横須賀市上下水道局				
図面名称	4工区舟倉排水区合流管布設替工事			
種別	縦断面図(2)			
縮尺	図示	図番	面号	5/6
製作年	令和 3 年 5 月 日			
課長	係長	担当者	設計者	

横断面図 S=1/100



横須賀市上下水道局				
図面名称	4工区舟倉排水区合流管布設替工事			
種別	横断面図			
縮尺	図示	図番	面号	6/6
製作年	令和 3 年 5 月 日			
課長	係長	担当者	設計者	