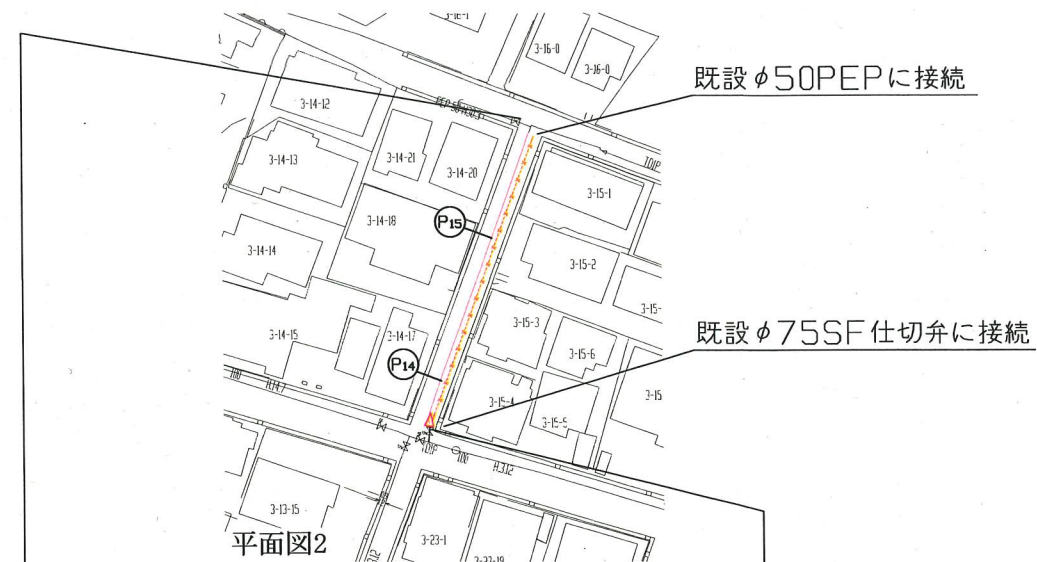


全体平面図 S=1/750



平面図2 S=1/500



A-1  
 配水管布設工事 φ50 PEP L=41m (小管)  
 撤去管 φ50 HIVP L=41m  
 仮設管布設撤去工 φ50 L=40m

平面図3 S=1/500



A-2  
 配水管布設工事 φ50 PEP L=44m (小管)  
 撤去管 φ50 HIVP L=44m  
 仮設管布設撤去工 φ50 L=43m

設計図 1/2枚

工事名	大津町地区配水管布設工事(2020の1)			
工事場所	横須賀市大津町3丁目4番先から4丁目19番先まで			
図面名称	全体平面図、平面図2、平面図3			
図面番号	三春24 B-3・4 C-3・4 根岸04 A-3・4			
施工業者				
令和03年(2021年)02月	課長	係長等	設計	監督 検査員
横須賀市上下水道局技術部水道管路課				
計画課			私道	無

原図用紙サイズ A1  
 ブロック番号 2161

工事概要	
配水管布設工事	φ50 PEP L=361m
撤去管	φ75 ADIP L=161m
撤去管	φ100 TDIP L=91m
撤去管	φ50 HIVP L=85m
撤去管	φ100 ADIP L=10m
撤去管	φ50 PEP L=4m

工事区間別内訳明細表

区間	延長	土被り	掘削方法(参考)	昼夜	試掘	既設路盤	既設舗装	埋戻材	先行路盤	復旧路盤	復旧舗装	本復旧	その他
A-1	317m	0.8m	バカ約0.1m3	昼間	17m	RC-40=20cm	AS密粒=5cm	改良土	有	RC-40=25cm	再生AS密粒=5cm	AS密粒=5cm	歩車道
A-2	44m		人力		4m								



工事名				
大津町地区配水管布設工事(2020の1)				
工事場所				
横須賀市大津町3丁目4番先から4丁目19番先まで				
図面名称				
平面図1、断面図				
図面番号				
三番24 B-3・4 C-3・4 根岸04 A-3・4				
施工業者				
令和03年(2021年)02月				
課長	係長等	設計	監督	検査員
横須賀市上下水道局技術部水道管路課				
計画課			私道	無

平面図1 S=1/500

断面図 S=1/50

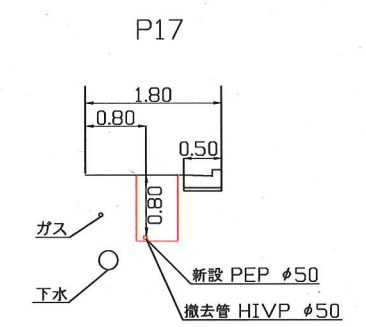
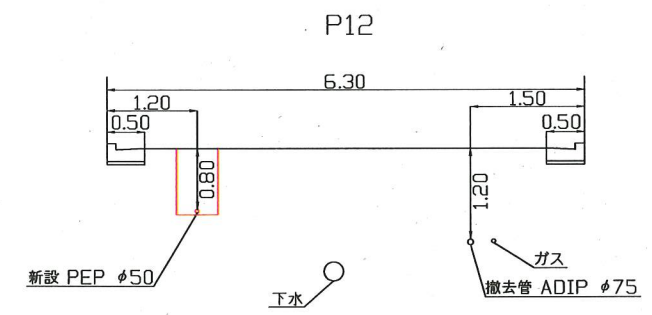
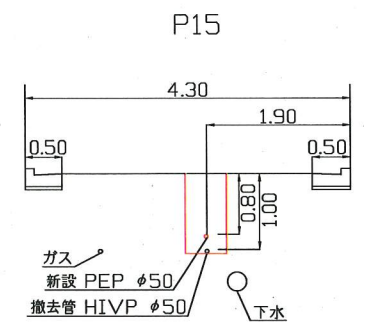
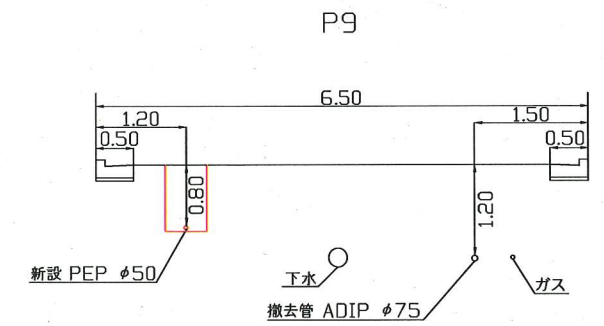
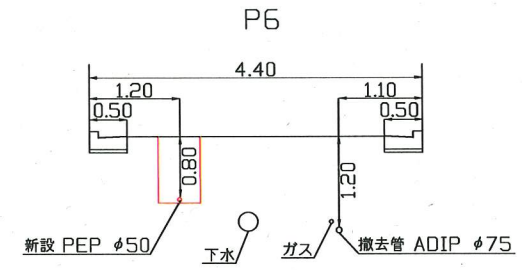
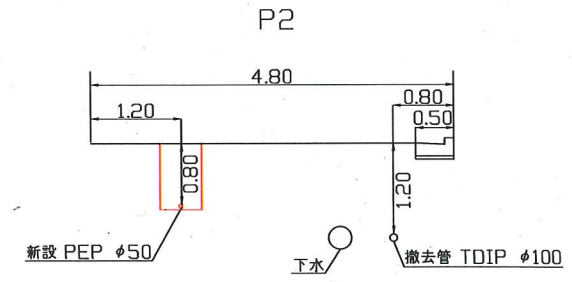


A-1 配水管布設工事 φ50 PEP L=63m (小管)  
撤去管 φ75 ADIP L=60m

A-1 配水管布設工事 φ50 PEP L=54m (小管)  
撤去管 φ75 ADIP L=50m

A-1 配水管布設工事 φ50 PEP L=54m (小管)  
撤去管 φ75 ADIP L=51m

A-1 配水管布設工事 φ50 PEP L=105m (小管)  
撤去管 φ100 TDIP L=91m  
撤去管 φ100 ADIP L=10m  
撤去管 φ50 PEP L=4m



原図用紙サイズA1