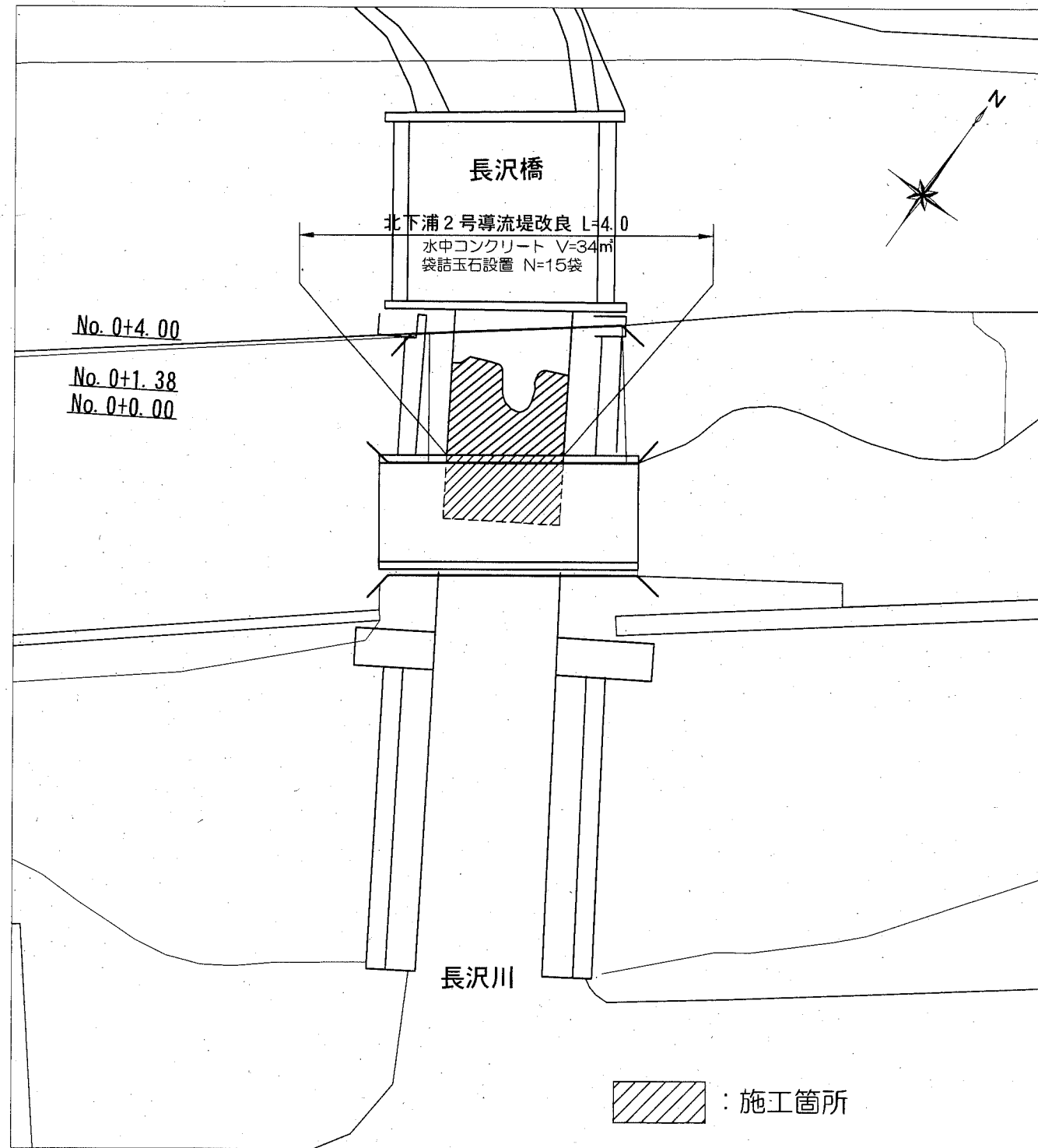
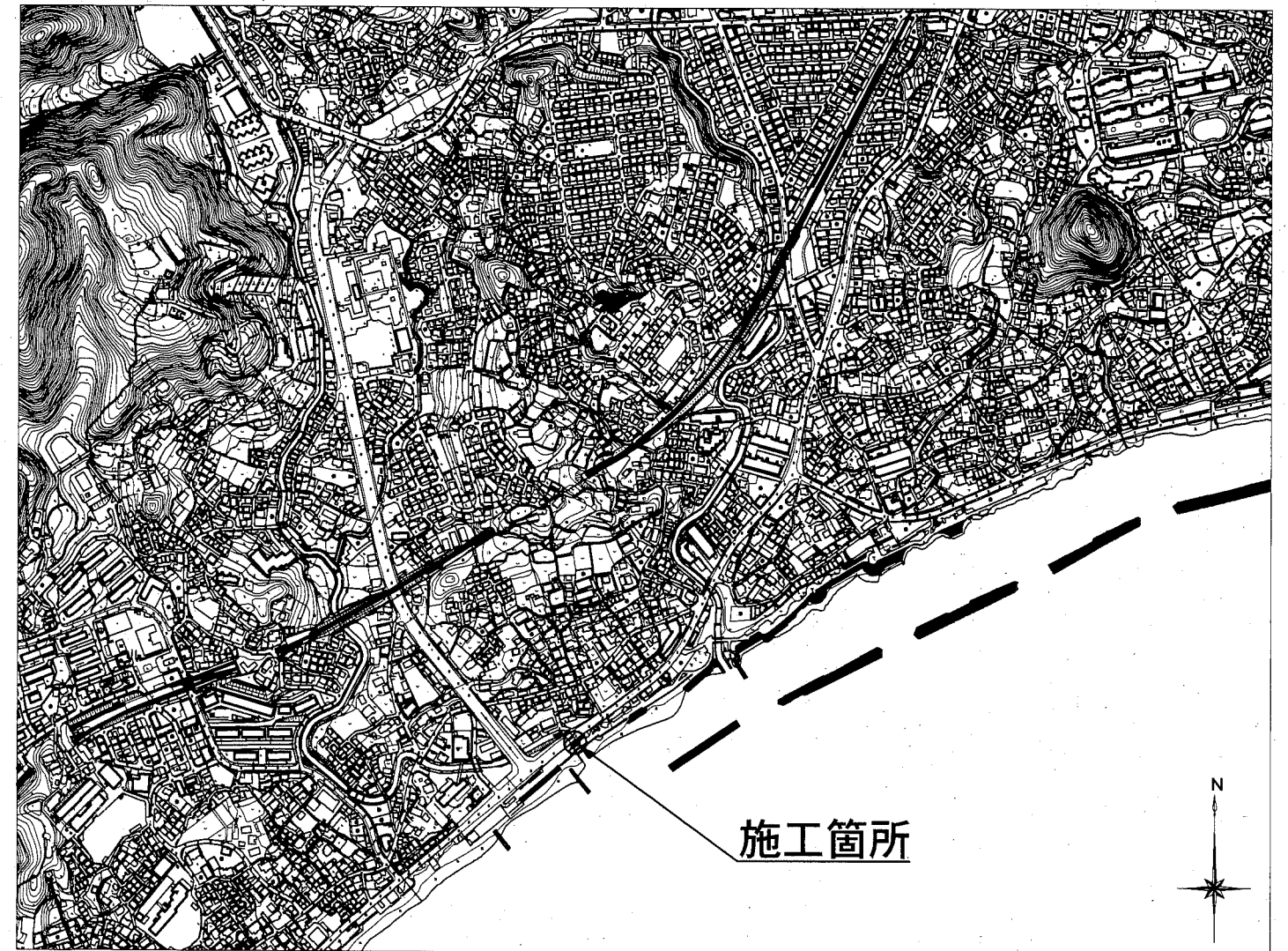


位置図・平面図

平面図 S=1:300 u;m

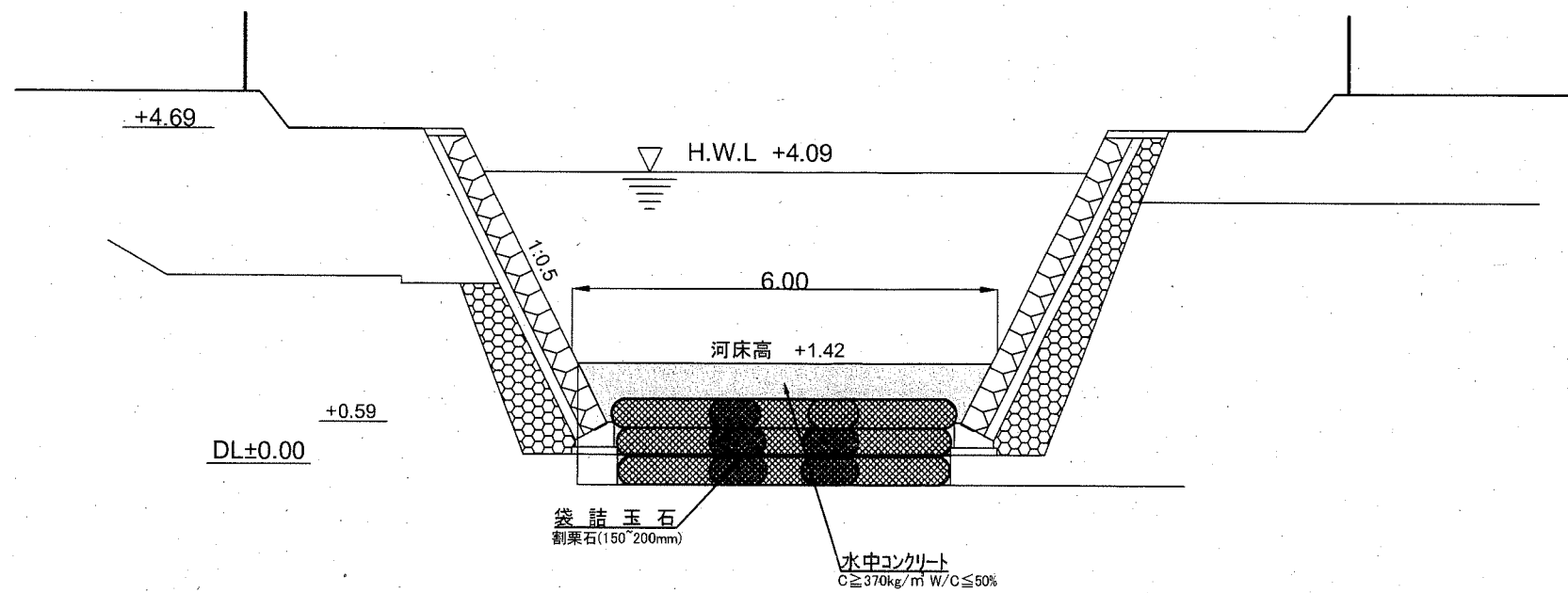


位置図 S=1:10,000



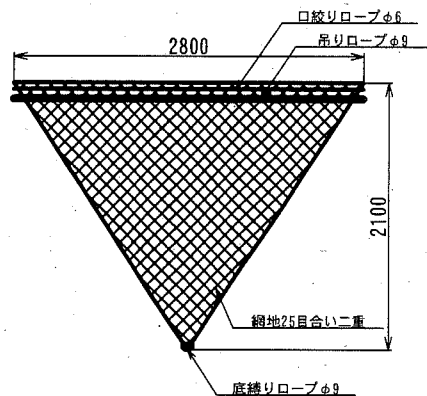
横須賀市みなと振興部水産振興課			
工事名称	北下浦漁港海岸北下浦2号導流堤改良工事		
図面名称	位置図・平面図		
図面番号	2枚の内1	縮尺	各記
製作年月日	令和 2年 11月 日		
課長		係長等	

標準断面図 S=1:100 u;m
No.0+1.38付近

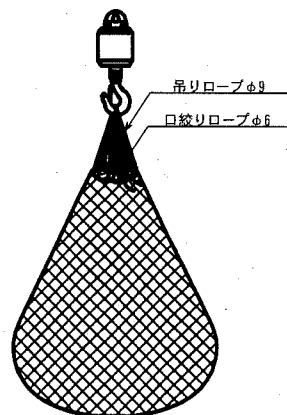


袋詰玉石参考図 S=1:60 u:mm
(2t用 長期性能型)

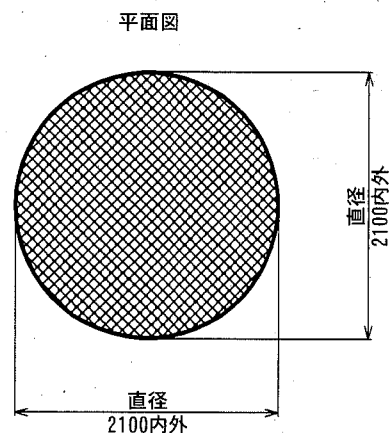
中詰め材投入前 (外觀検査時) の形状図



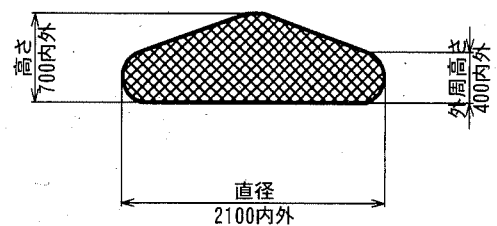
中詰め材投入後の形状図



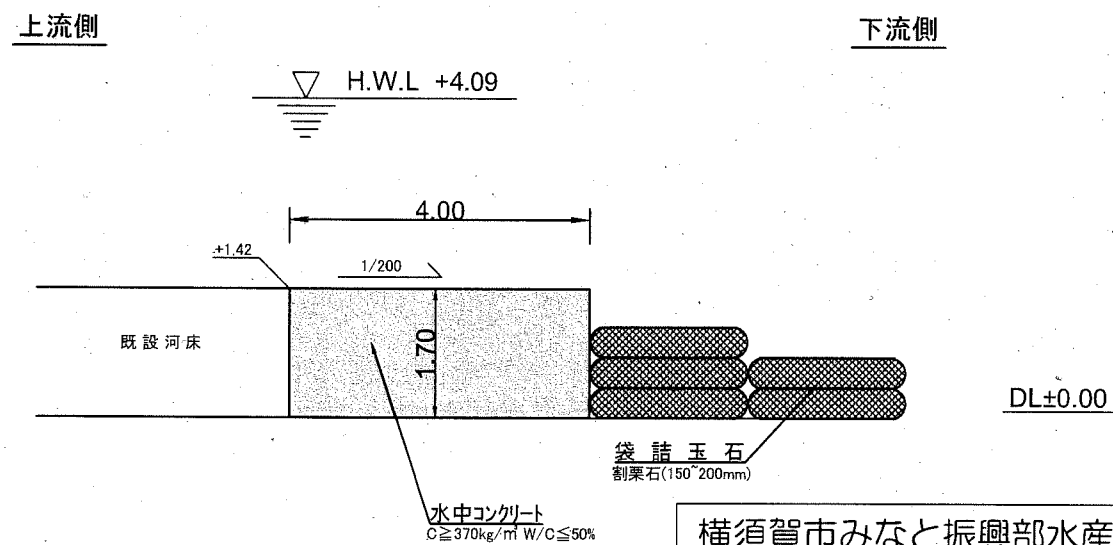
出来形形状図



断面図



縦断面図 S=1:100 u;m



横須賀市みなと振興部水産振興課

工事名称	北下浦漁港海岸北下浦2号導流堤改良工事		
図面名称	標準断面図・縦断面図		
図面番号	2枚の内2	縮尺	各記
製作年月日	令和 2年 11月 日		

課長 係長等