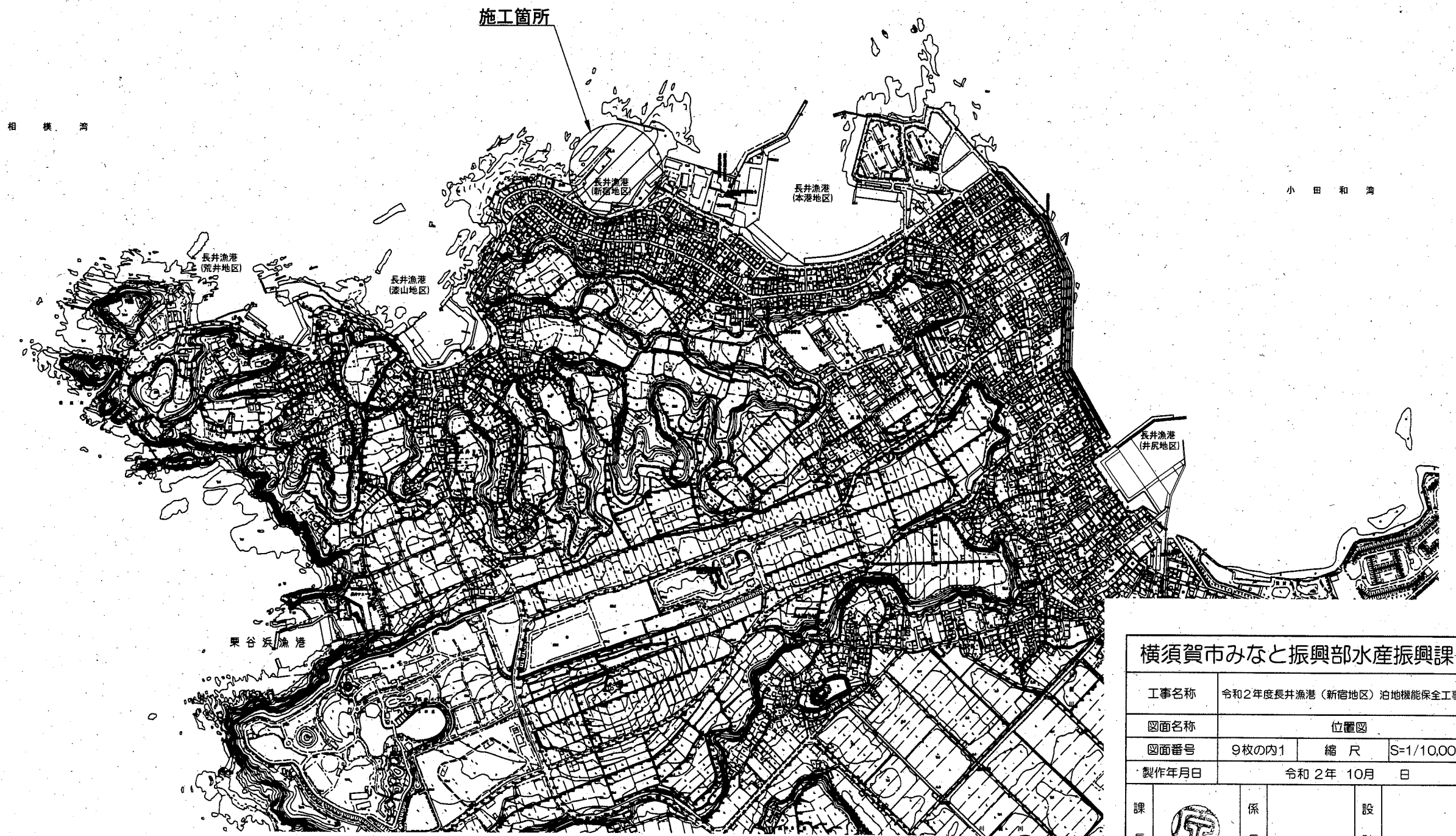
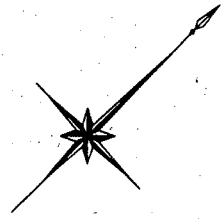
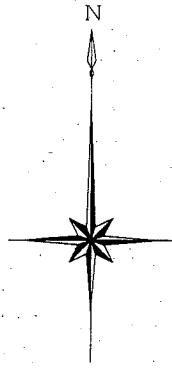


位置図 S=1/10,000

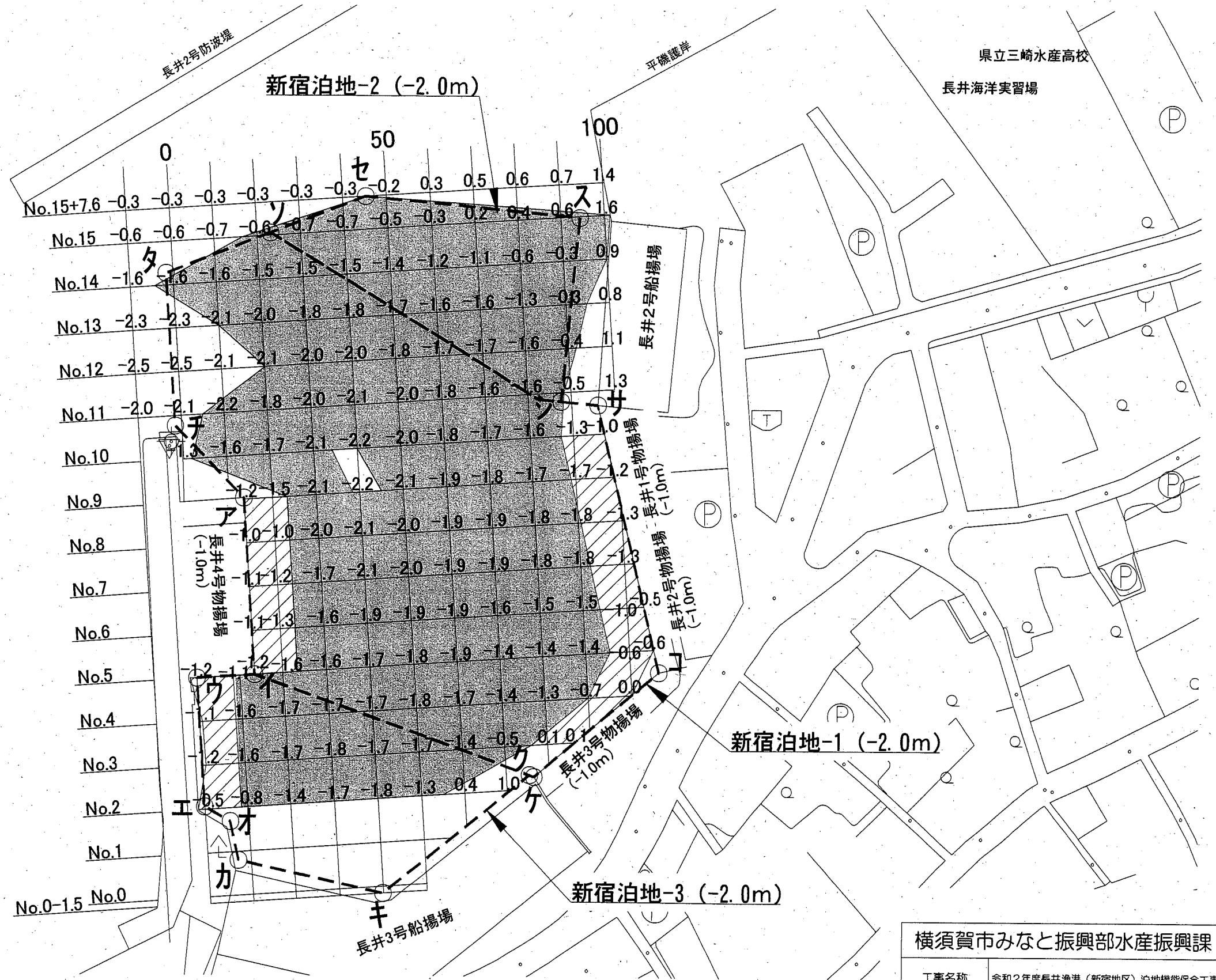


横須賀市みなと振興部水産振興課			
工事名称	令和2年度長井漁港(新宿地区)泊地機能保全工事		
図面名称	位置図		
図面番号	9枚の内1	縮尺	S=1/10,000
製作年月日	令和2年10月 日		
課長		係長	設計


平面図 S=1/1,000



座標一覧表		
	X座標	Y座標
長井漁港		
新宿地区		
ア	-20711.0341	-88227.514
イ	-20708.3441	-88267.823
ウ	-20721.6707	-88268.7121
エ	-20719.7167	-88297.9915
オ	-20713.7678	-88301.3222
カ	-20711.8224	-88310.117
キ	-20678.5362	-88317.4737
ク	-20644.7652	-88290.3987
ケ	-20643.7441	-88290.829
コ	-20615.1121	-88266.854
サ	-20629.6161	-88205.887
シ	-20638.0991	-88205.1332
ス	-20634.1617	-88162.9521
セ	-20683.5801	-88158.3398
ソ	-20705.2477	-88166.8062
タ	-20729.4124	-88176.2483
チ	-20727.0256	-88211.1632

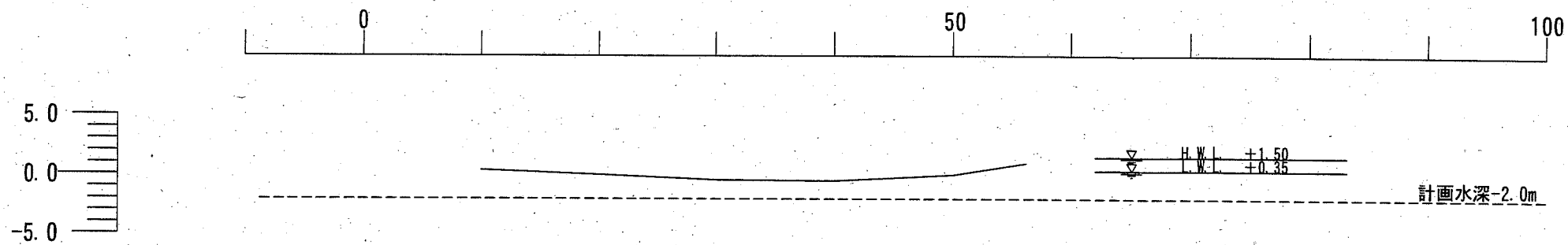


: 浚渫区域 A=10,221.7m²
 : 床掘区域 A=1,353.3m²

横須賀市みなと振興部水産振興課			
工事名称	令和2年度長井漁港(新宿地区)泊地機能保全工事		
図面名称	平面図		
図面番号	9枚の内2	縮尺	S=1/1,000
製作年月日	令和2年10月 日		
課長		係長	設計

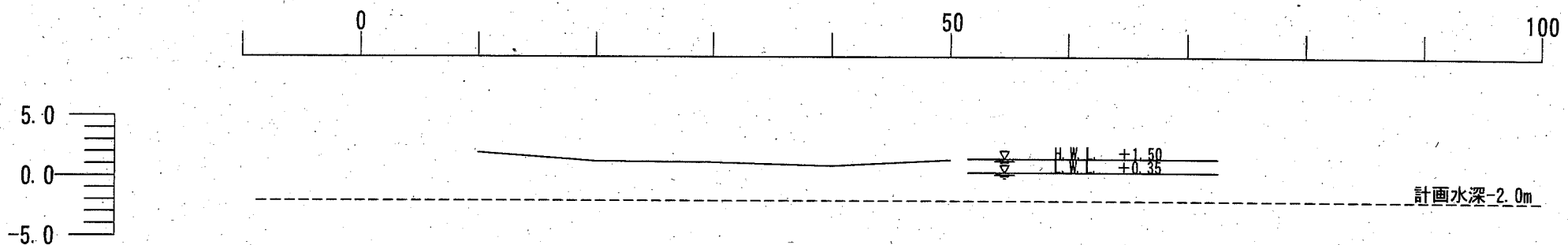
横断図(1) S=1/500 u:m

No. 1



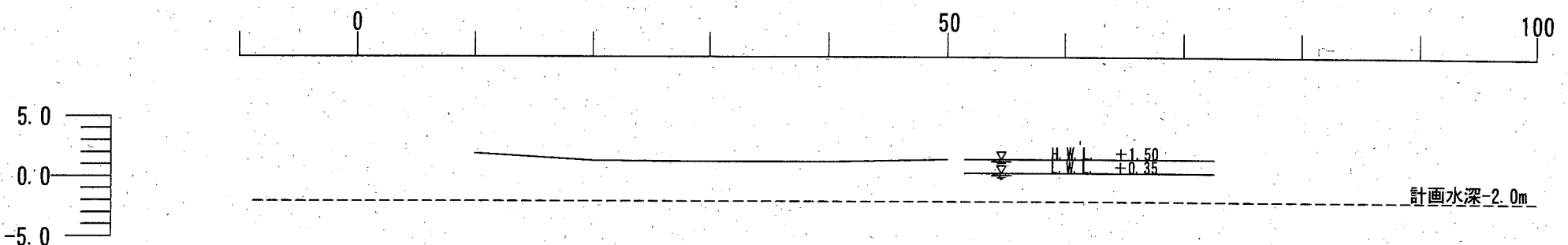
工種	数量 (m2)
浚渫扱い部	0.0
床掘扱い部	0.0
床掘補正部	0.0

No. 0





工種	数量 (m2)
浚渫扱い部	-
床掘扱い部	-
床掘補正部	-

No. 0-1.5




工種	数量 (m2)
浚渫扱い部	-
床掘扱い部	-
床掘補正部	-

 : 浚渫区域 (浚渫及び床掘部)
 : 床掘区域 (床掘補正部)

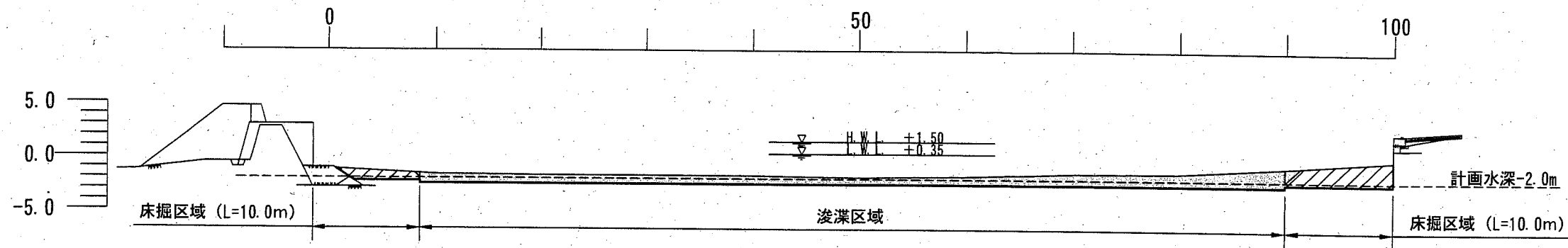
横須賀市みなと振興部水産振興課

工事名称	令和2年度長井漁港(新宿地区)泊地機能保全工事		
図面名称	横断図(1)		
図面番号	9枚の内3	縮尺	S=1/500
製作年月日	令和2年10月 日		

課長		係長		設計	
----	---	----	--	----	--

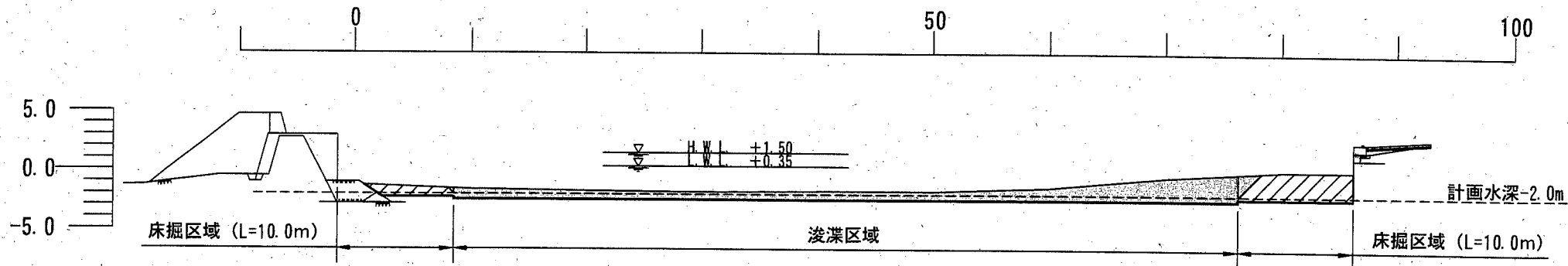
横断図(2) S=1/500 u:m

No. 4



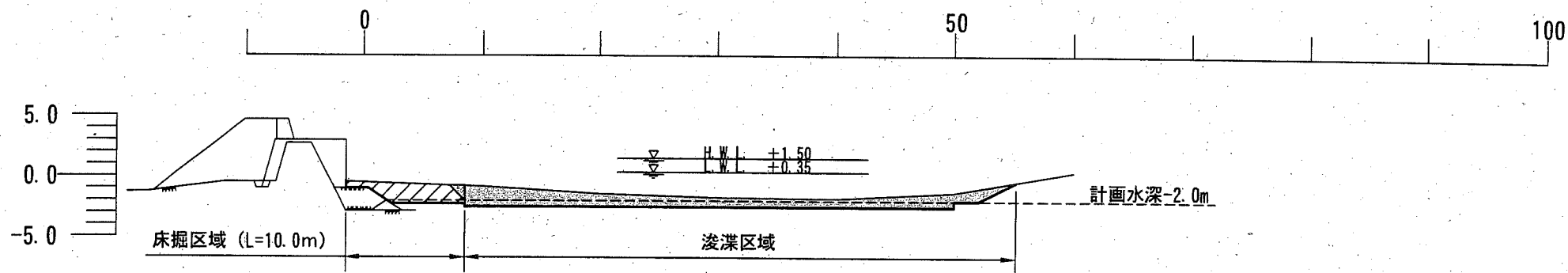
工種	数量 (m ²)
浚渫扱い部	76.7
床掘扱い部	1.0
床掘補正部	24.2

No. 3



工種	数量 (m ²)
浚渫扱い部	71.5
床掘扱い部	1.9
床掘補正部	26.9

No. 2




工種	数量 (m ²)
浚渫扱い部	46.4
床掘扱い部	0.7
床掘補正部	11.9

: 浚渫区域 (浚渫及び床掘部)
 : 床掘区域 (床掘補正部)

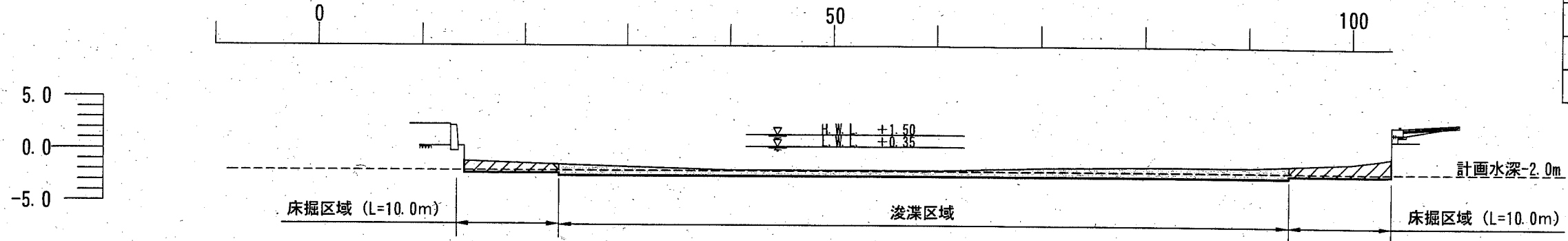
横須賀市みなと振興部水産振興課

工事名称	令和2年度長井漁港(新宿地区)泊地機能保全工事		
図面名称	横断図(2)		
図面番号	9枚の内4	縮尺	S=1/500
製作年月日	令和2年10月 日		

課長		係長		設計
----	---	----	--	----

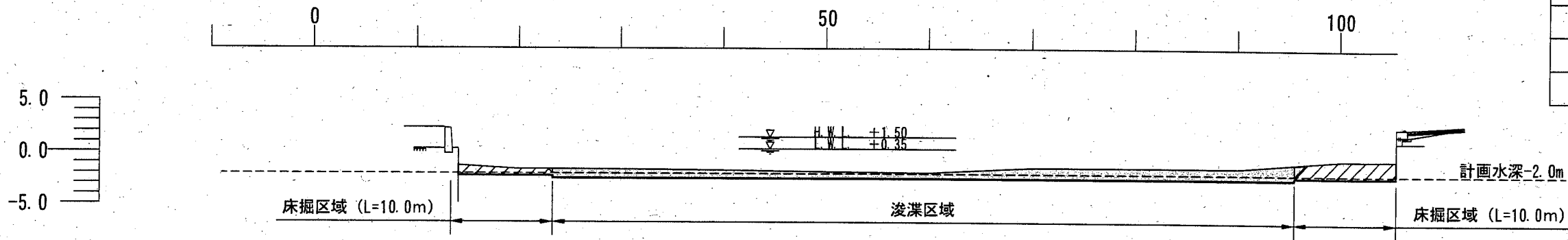
横断図(3) S=1/500 u:m

No. 6



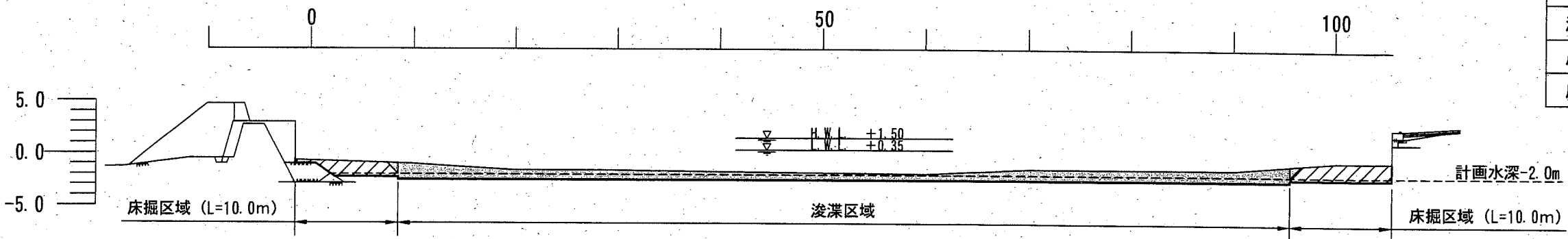
工種	数量(m2)
浚渫扱い部	57.3
床掘扱い部	0.4
床掘補正部	21.2

No. 5'



工種	数量(m2)
浚渫扱い部	66.3
床掘扱い部	0.6
床掘補正部	22.0

No. 5




工種	数量(m2)
浚渫扱い部	83.6
床掘扱い部	1.1
床掘補正部	25.3

: 浚渫区域 (浚渫及び床掘部)
 : 床掘区域 (床掘補正部)

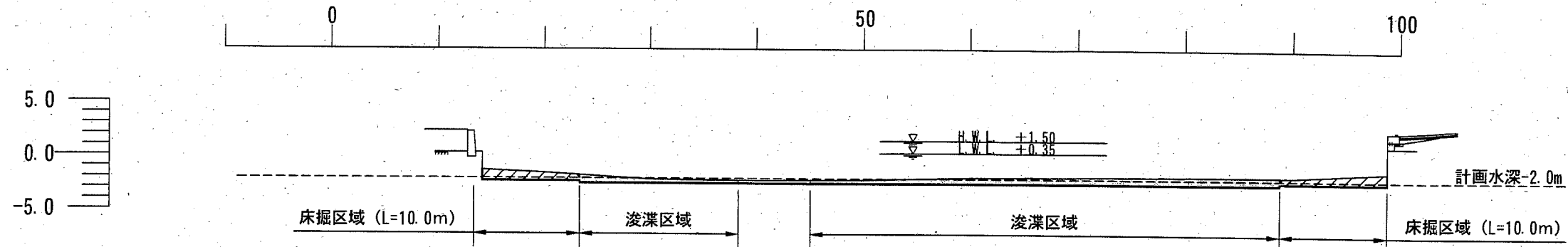
横須賀市みなと振興部水産振興課

工事名称	令和2年度長井漁港(新宿地区)泊地機能保全工事		
図面名称	横断図(3)		
図面番号	9枚の内5	縮尺	S=1/500
製作年月日	令和2年10月 日		

課長		係長	設計
----	---	----	----

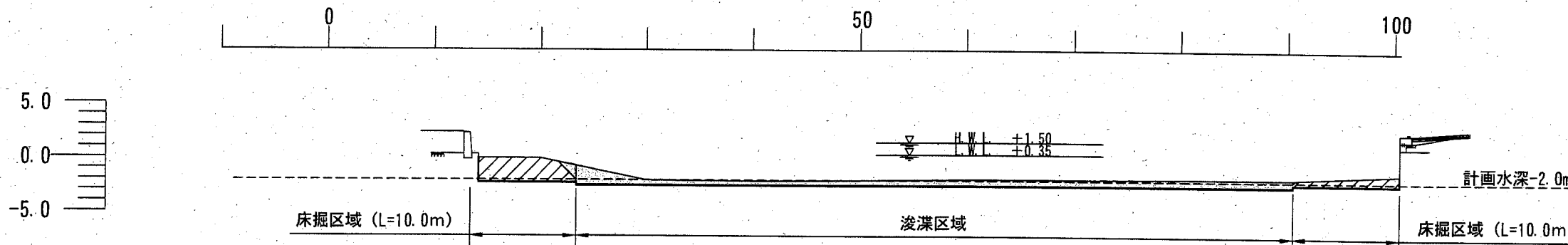
横断図(4) S=1/500 u:m

No. 9



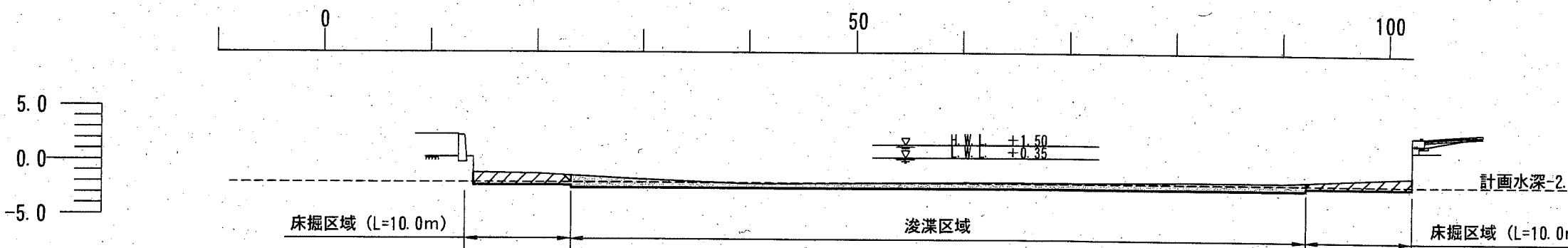
工種	数量 (m2)
浚渫扱い部	34.9
床掘扱い部	0.1
床掘補正部	14.9

No. 8



工種	数量 (m2)
浚渫扱い部	42.0
床掘扱い部	1.1
床掘補正部	25.7

No. 7




工種	数量 (m2)
浚渫扱い部	43.7
床掘扱い部	0.2
床掘補正部	17.5

: 浚渫区域 (浚渫及び床掘部)
 : 床掘区域 (床掘補正部)

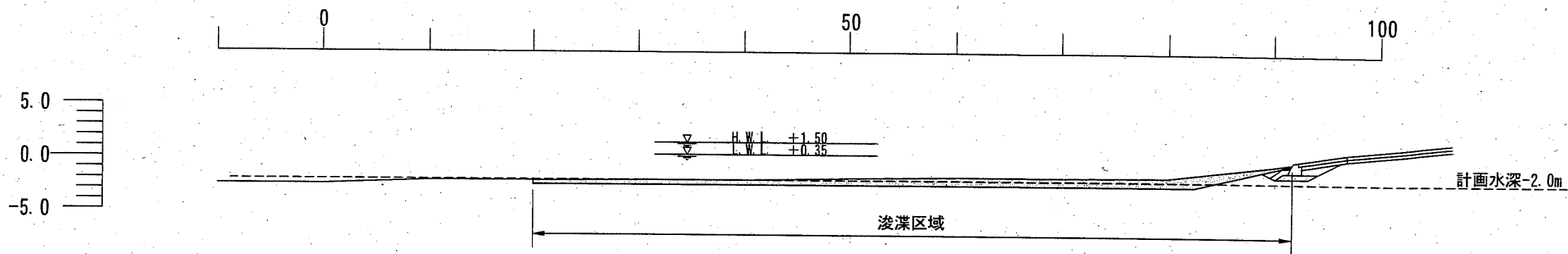
横須賀市みなと振興部水産振興課

工事名称	令和2年度長井漁港(新宿地区)泊地機能保全工事		
図面名称	横断図(4)		
図面番号	9枚の内6	縮尺	S=1/500
製作年月日	令和2年10月 日		

課長		係長	設計
----	---	----	----

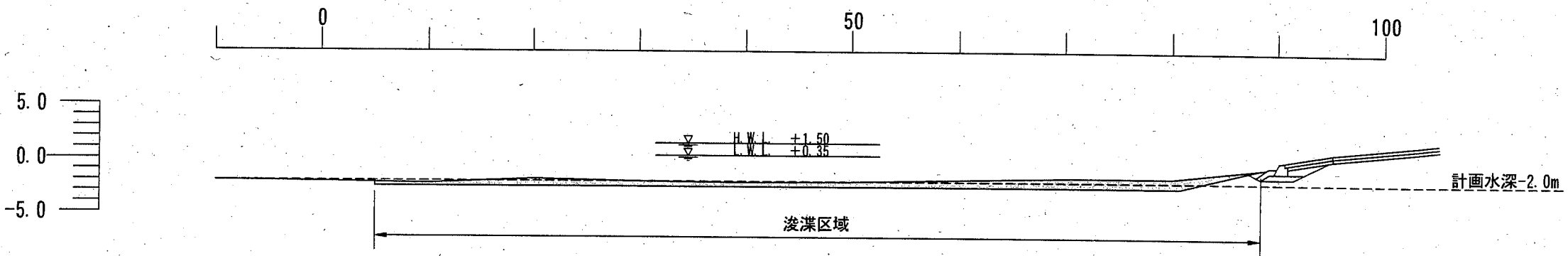
横断図(5) S=1/500 u:m

No. 12



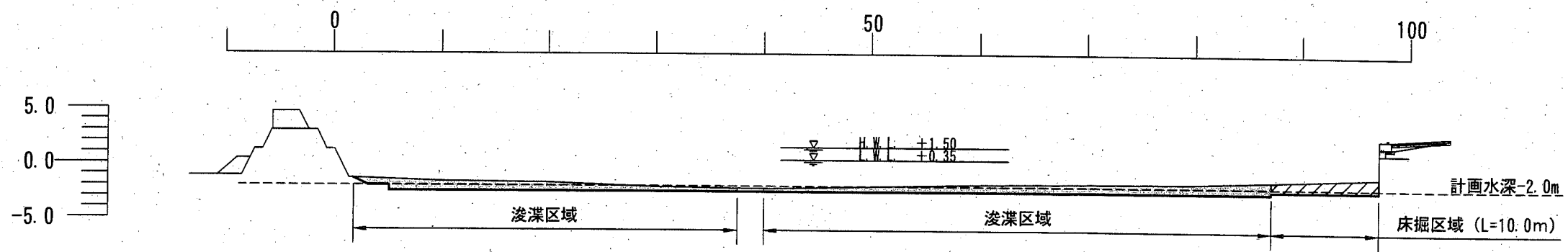
工種	数量 (m2)
浚渫扱い部	48.0
床掘扱い部	-
床掘補正部	-

No. 11




工種	数量 (m2)
浚渫扱い部	49.0
床掘扱い部	0.0
床掘補正部	0.0

No. 10



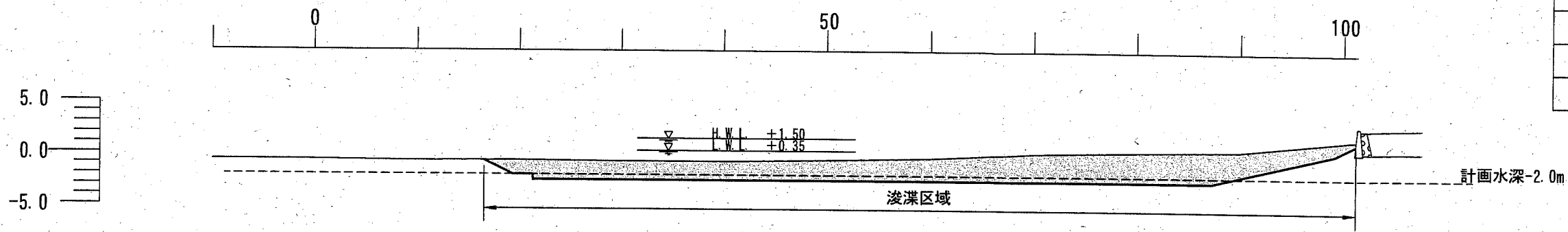
工種	数量 (m2)
浚渫扱い部	56.6
床掘扱い部	0.1
床掘補正部	10.2

: 浚渫区域 (浚渫及び床掘部)
 : 床掘区域 (床掘補正部)

横須賀市みなと振興部水産振興課			
工事名称	令和2年度長井漁港(新宿地区)泊地機能保全工事		
図面名称	横断図(5)		
図面番号	9枚の内7	縮尺	S=1/500
製作年月日	令和2年10月 日		
課長		係長	設計

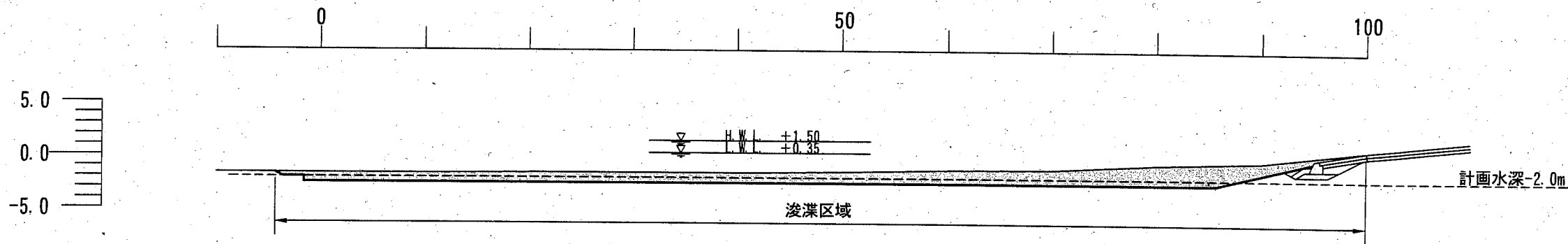
横断図(6) S=1/500 u:m

No. 15



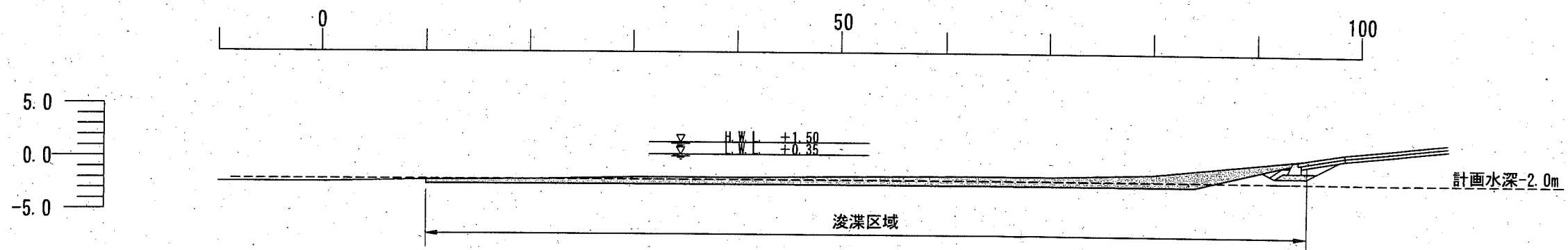
工種	数量(m2)
浚渫扱い部	178.3
床掘扱い部	-
床掘補正部	-

No. 14




工種	数量(m2)
浚渫扱い部	116.4
床掘扱い部	-
床掘補正部	-

No. 13



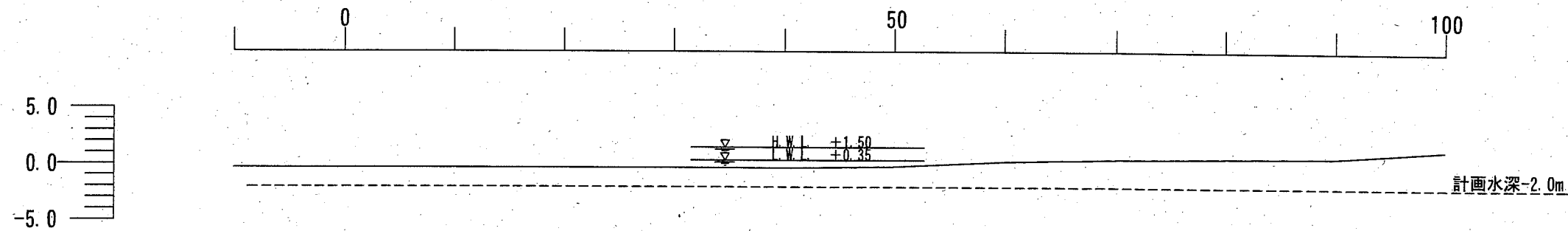
工種	数量(m2)
浚渫扱い部	67.6
床掘扱い部	-
床掘補正部	-

: 浚渫区域 (浚渫及び床掘部)
 : 床掘区域 (床掘補正部)



横須賀市みなと振興部水産振興課			
工事名称	令和2年度長井漁港(新宿地区)泊地機能保全工事		
図面名称	横断図(6)		
図面番号	9枚の内8	縮尺	S=1/500
製作年月日	令和2年10月 日		
課長		係長	設計


横断図(7) S=1/500 u;m

No. 15+7.6



工種	数量 (m2)
浚渫扱い部	0.0
床掘扱い部	-
床掘補正部	-

 : 浚渫区域 (浚渫及び床掘部)
 : 床掘区域 (床掘補正部)

横須賀市みなと振興部水産振興課			
工事名称	令和2年度長井漁港(新宿地区)泊地機能保全工事		
図面名称	横断図(7)		
図面番号	9枚の内9	縮尺	S=1/500
製作年月日	令和2年10月 日		
課長		係長	設計