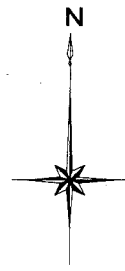


位置図 S=1:5,000



相 模 湾



施工箇所

小 田 和 洋

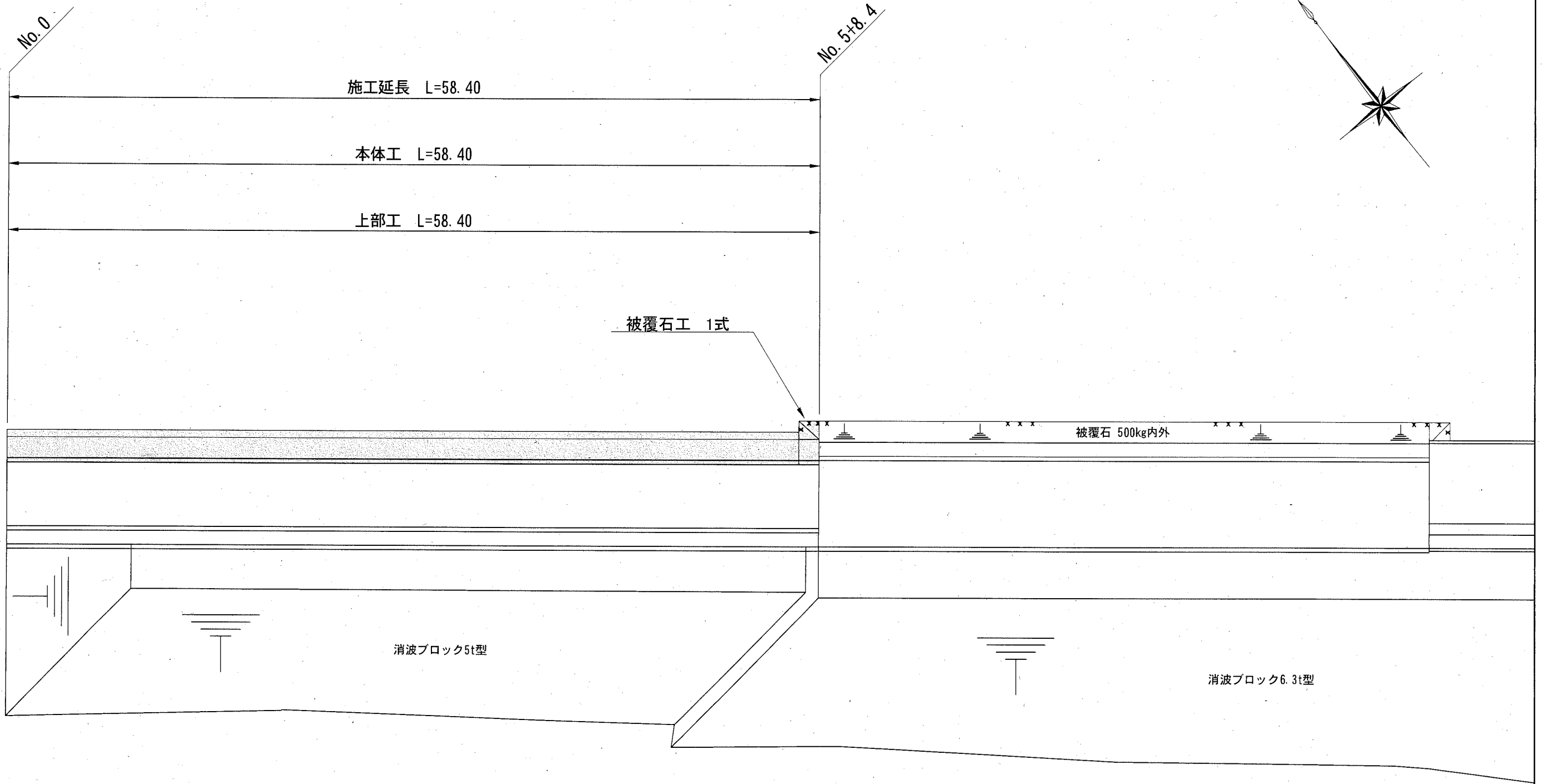
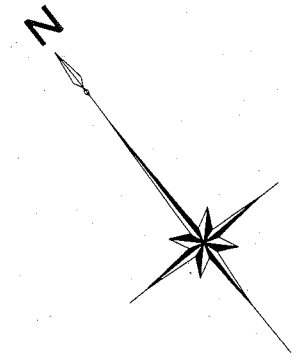
横須賀市みなと振興部水産振興課

工事名称	令和2年度佐島漁港 (本港地区) 佐島2号防波堤改良工事		
図面名称	位置図		
図面番号	7枚の内1	縮尺	1:5,000
製作年月日	令和 2年 10月 日		

課長



平面図 S=1:300 u;m



No. 0

No. 1

No. 2

No. 3

No. 4

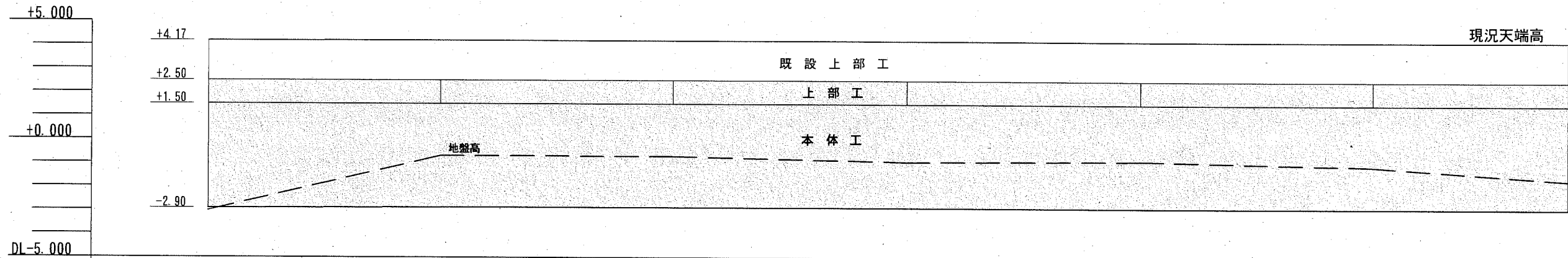
No. 5

No. 5+7.1
No. 5+8.4
No. 6

: 施工箇所

横須賀市みなと振興部水産振興課			
工事名称	令和2年度佐島漁港（本港地区） 佐島2号防波堤改良工事		
図面名称	平面図		
図面番号	7枚の内2	縮尺	1:300
製作年月日	令和 2年 10月 日		
課長			

縦断図 S=1:200 u;m



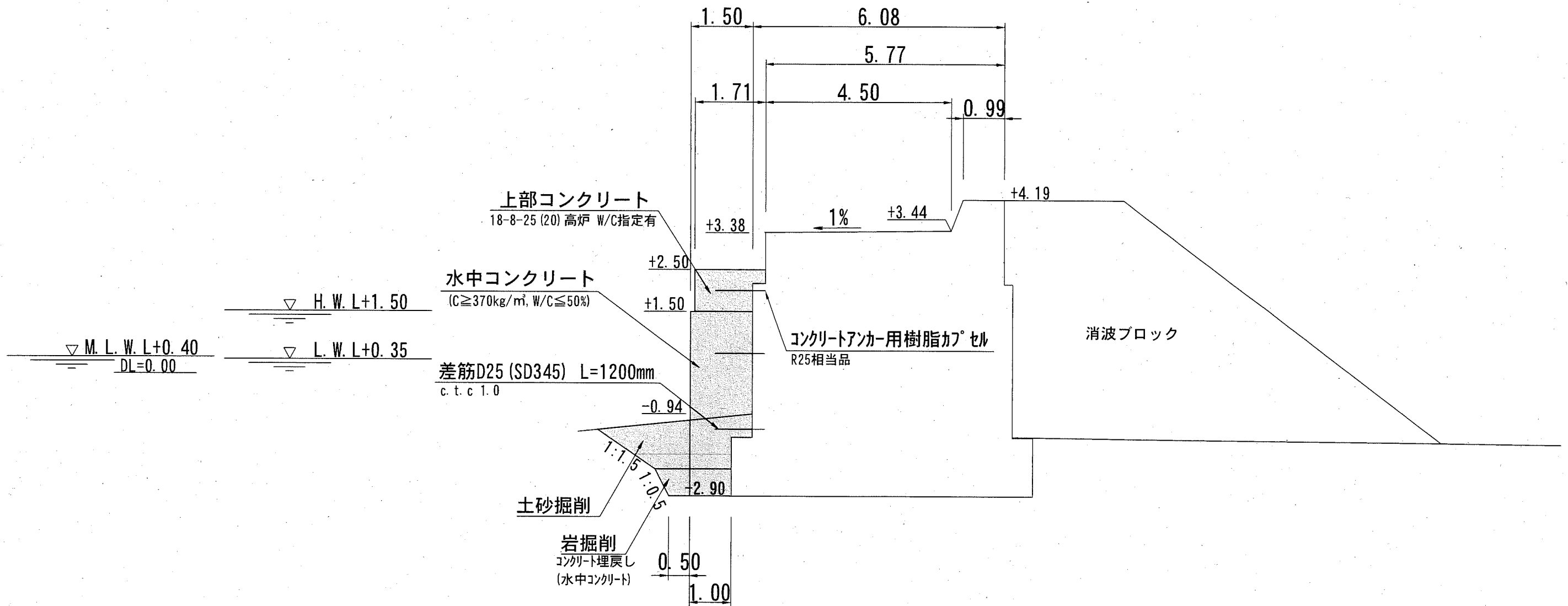
計画天端高	2.500	2.500	2.500	2.500	2.500	2.500	2.500	2.500
地盤高	-3.02	-0.71	-0.72	-0.94	-0.88	-1.09	-1.68	
追加距離	0.000	10.000	20.000	30.000	40.000	50.000	58.400	
単距離	0.000	10.000	10.000	10.000	10.000	10.000	8.400	
測点	No. 0	No. 1	No. 2	No. 3	No. 4	No. 5	No. 5+8.4	No. 5+8.4

: 施工箇所


横須賀市みなと振興部水産振興課			
工事名称	令和2年度佐島漁港(本港地区)佐島2号防波堤改良工事		
図面名称	縦断図		
図面番号	7枚の内3	縮尺	1:200
製作年月日	令和 2年 10月 日		
課長			

標準断面図 S=1:100 u;m

No. 3付近

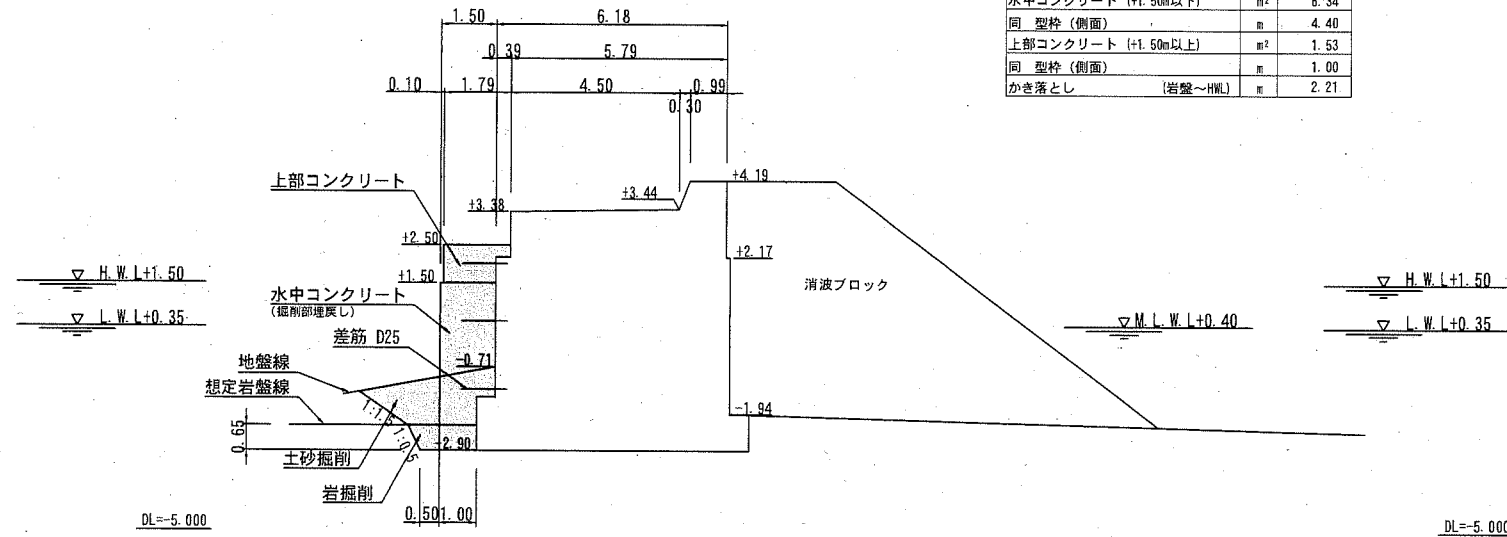


■ : 施工箇所

横須賀市みなと振興部水産振興課			
工事名称	令和2年度佐島漁港(本港地区) 佐島2号防波堤改良工事		
図面名称	標準断面図		
図面番号	7枚の内4	縮尺	1:100
製作年月日	令和 2年 10月 日		
課長			

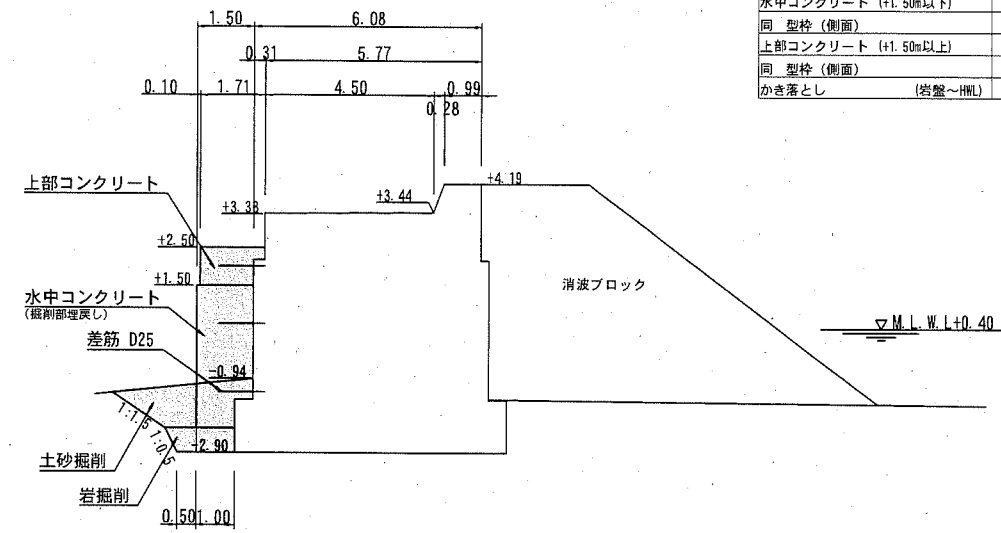
横断図(1) S=1:200 u;m

No. 1



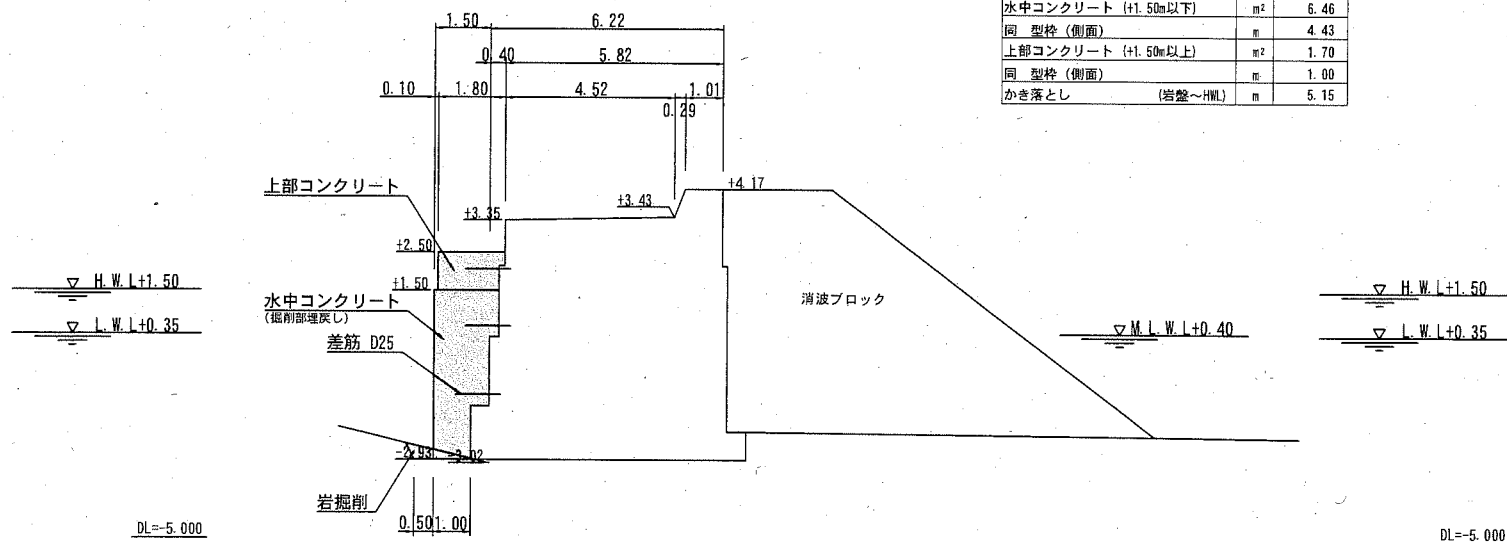
項目	単位	数量
岩掘削	m ²	1.08
土砂掘削	m ²	3.50
被覆石撤去	m ²	---
被覆石再投入	m ²	---
水中コンクリート (+1.50m以下)	m ²	6.34
同 型枠 (側面)	m	4.40
上部コンクリート (+1.50m以上)	m ²	1.53
同 型枠 (側面)	m	1.00
かき落とし (岩盤~HWL)	m	2.21

No. 3



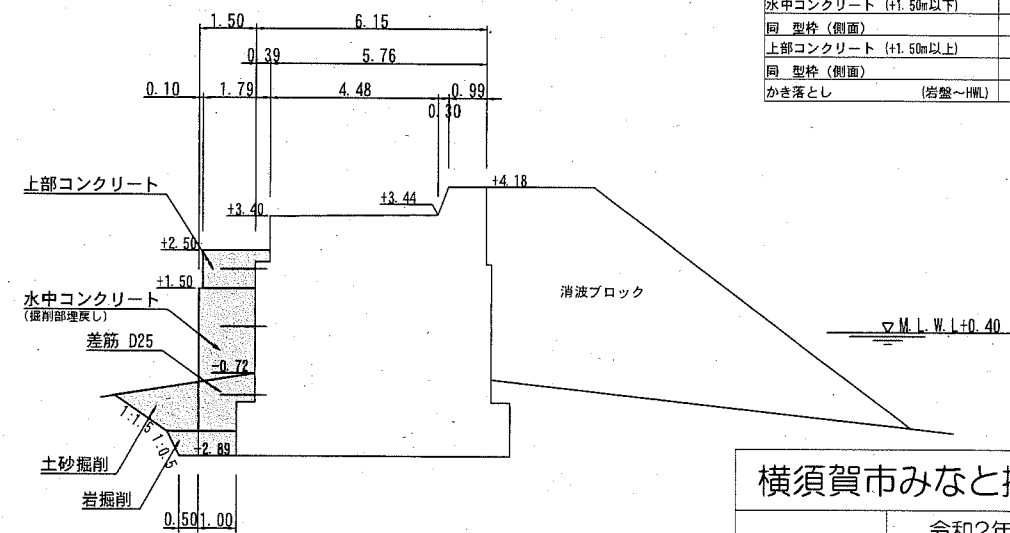
項目	単位	数量
岩掘削	m ²	1.08
土砂掘削	m ²	3.14
被覆石撤去	m ²	---
被覆石再投入	m ²	---
水中コンクリート (+1.50m以下)	m ²	6.32
同 型枠 (側面)	m	4.40
上部コンクリート (+1.50m以上)	m ²	1.50
同 型枠 (側面)	m	1.00
かき落とし (岩盤~HWL)	m	2.44

No. 0



項目	単位	数量
岩掘削	m ²	0.36
土砂掘削	m ²	0.00
被覆石撤去	m ²	---
被覆石再投入	m ²	---
水中コンクリート (+1.50m以下)	m ²	6.46
同 型枠 (側面)	m	4.43
上部コンクリート (+1.50m以上)	m ²	1.70
同 型枠 (側面)	m	1.00
かき落とし (岩盤~HWL)	m	5.15

No. 2



項目	単位	数量
岩掘削	m ²	1.08
土砂掘削	m ²	3.54
被覆石撤去	m ²	---
被覆石再投入	m ²	---
水中コンクリート (+1.50m以下)	m ²	6.31
同 型枠 (側面)	m	4.39
上部コンクリート (+1.50m以上)	m ²	1.52
同 型枠 (側面)	m	1.00
かき落とし (岩盤~HWL)	m	2.22

■ : 施工箇所

横須賀市みなと振興部水産振興課

工事名称	令和2年度佐島漁港(本港地区)佐島2号防波堤改良工事		
図面名称	横断図(1)		
図面番号	7枚の内5	縮尺	1:200
製作年月日	令和2年10月 日		

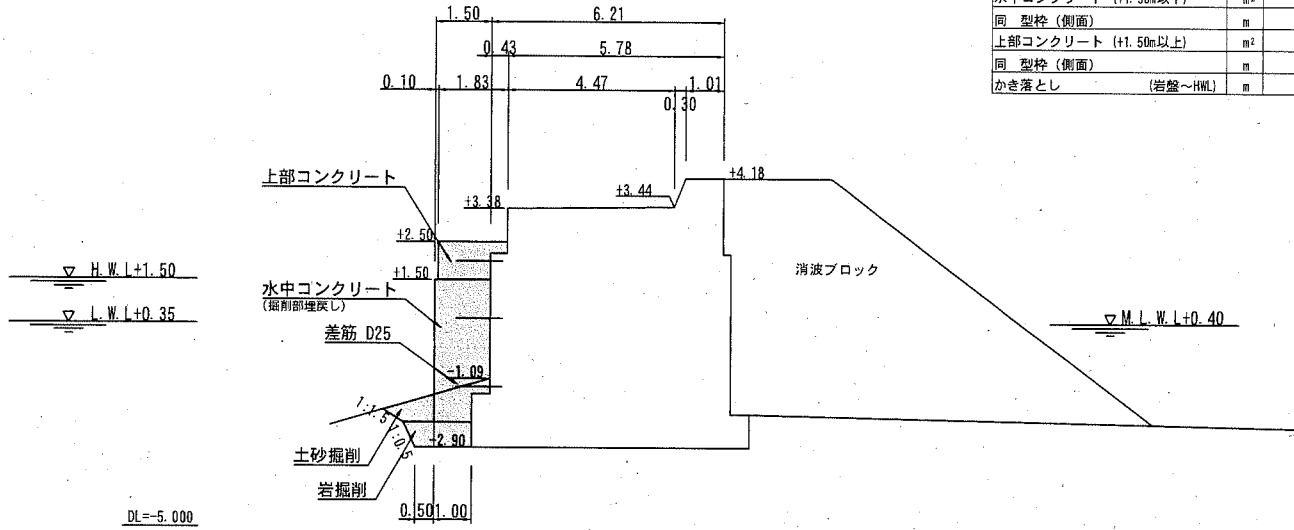
課長



横断図(2) S=1:200 u;m

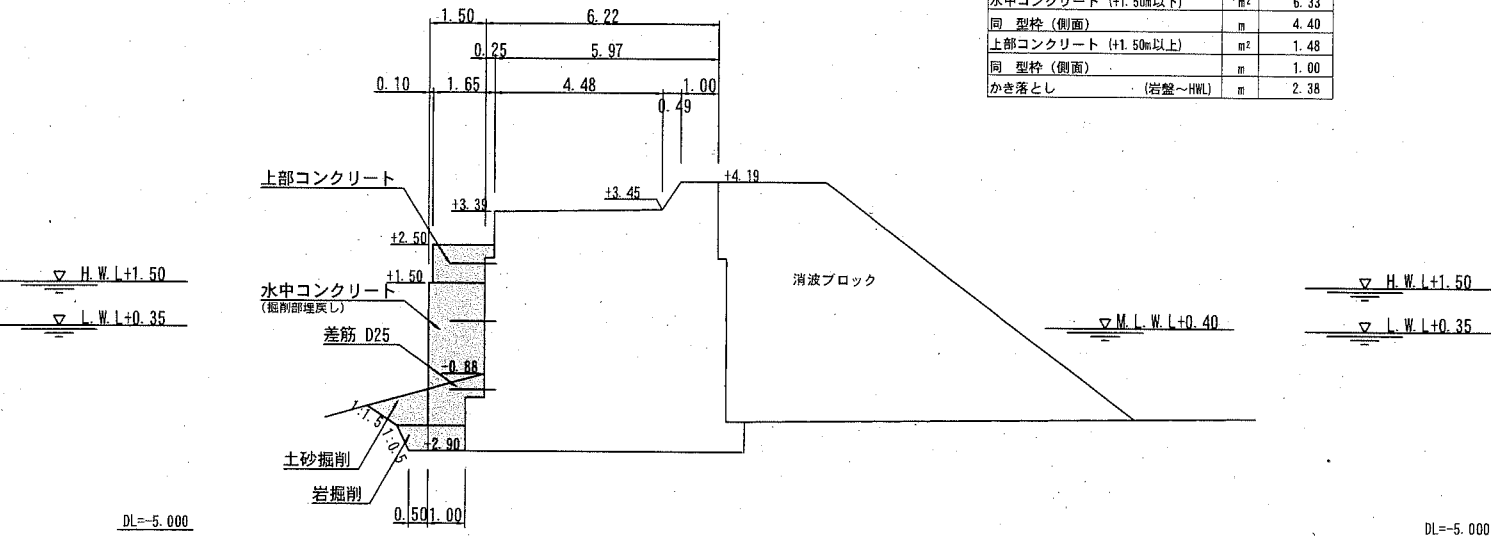
No. 5
No. 5+7.1

項目	単位	数量
岩掘削	m ²	1.08
土砂掘削	m ²	1.69
被覆石撤去	m ²	--
被覆石再投入	m ²	--
水中コンクリート (+1.50m以下)	m ²	6.33
同 型枠 (側面)	m	4.40
上部コンクリート (+1.50m以上)	m ²	1.54
同 型枠 (側面)	m	1.00
かき落とし (岩盤~HWL)	m	2.59



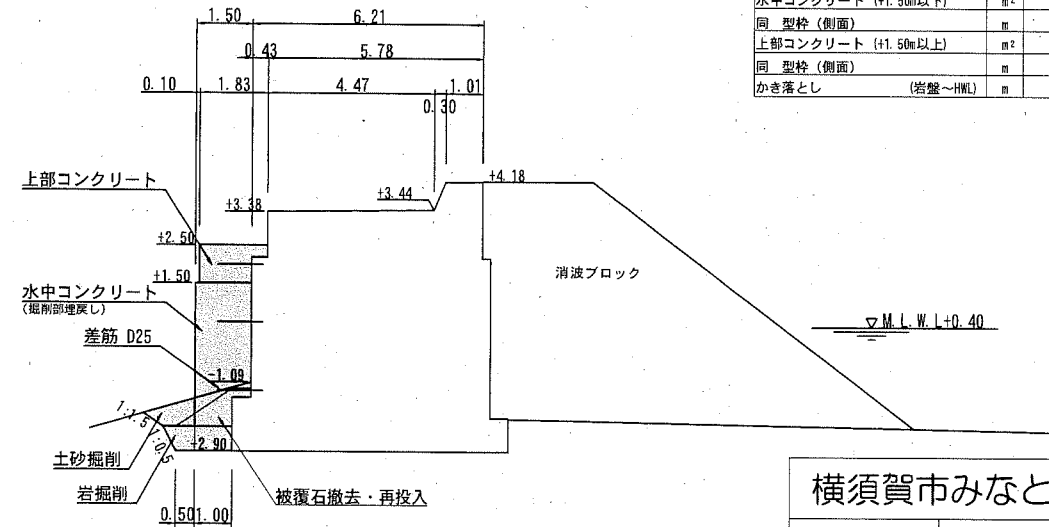
No. 4

項目	単位	数量
岩掘削	m ²	1.08
土砂掘削	m ²	2.40
被覆石撤去	m ²	--
被覆石再投入	m ²	--
水中コンクリート (+1.50m以下)	m ²	6.33
同 型枠 (側面)	m	4.40
上部コンクリート (+1.50m以上)	m ²	1.48
同 型枠 (側面)	m	1.00
かき落とし (岩盤~HWL)	m	2.38



No. 5+8.4

項目	単位	数量
岩掘削	m ²	1.08
土砂掘削	m ²	1.69
被覆石撤去	m ²	0.88
被覆石再投入	m ²	0.88
水中コンクリート (+1.50m以下)	m ²	6.33
同 型枠 (側面)	m	4.40
上部コンクリート (+1.50m以上)	m ²	1.54
同 型枠 (側面)	m	1.00
かき落とし (岩盤~HWL)	m	2.59



■ : 施工箇所

横須賀市みなと振興部水産振興課

工事名称 令和2年度佐島漁港(本港地区) 佐島2号防波堤改良工事

図面名称 横断図(2)

図面番号 7枚の内6 縮尺 1:200

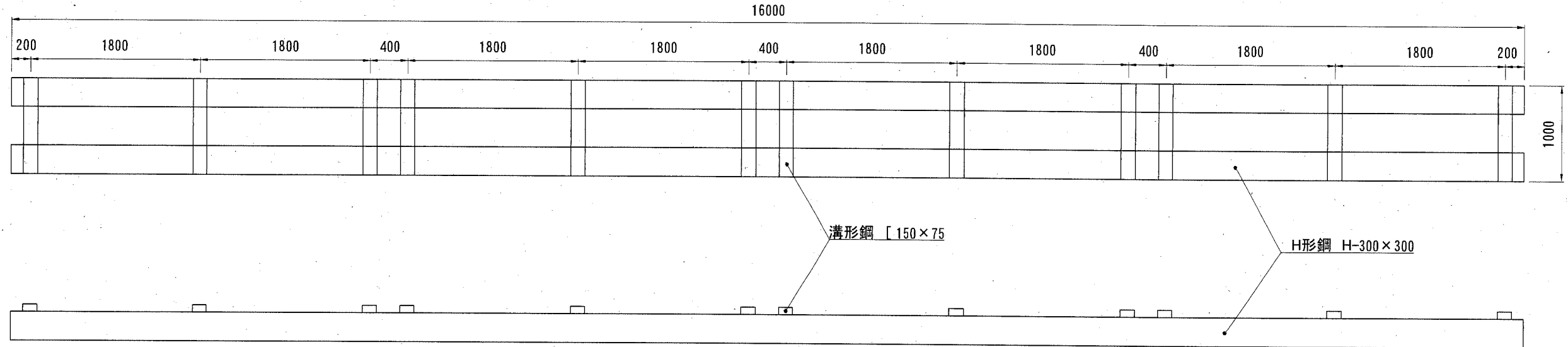
製作年月日 令和2年10月 日

課長

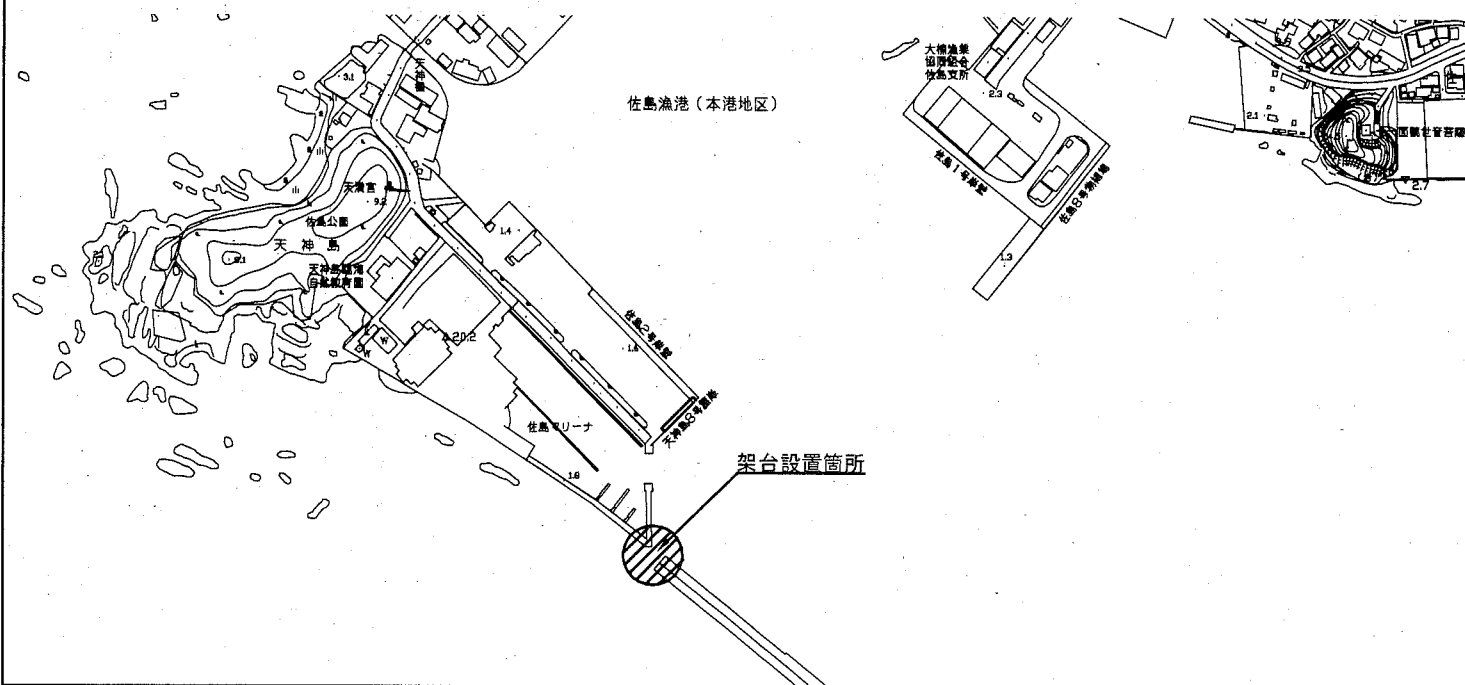


仮設参考図

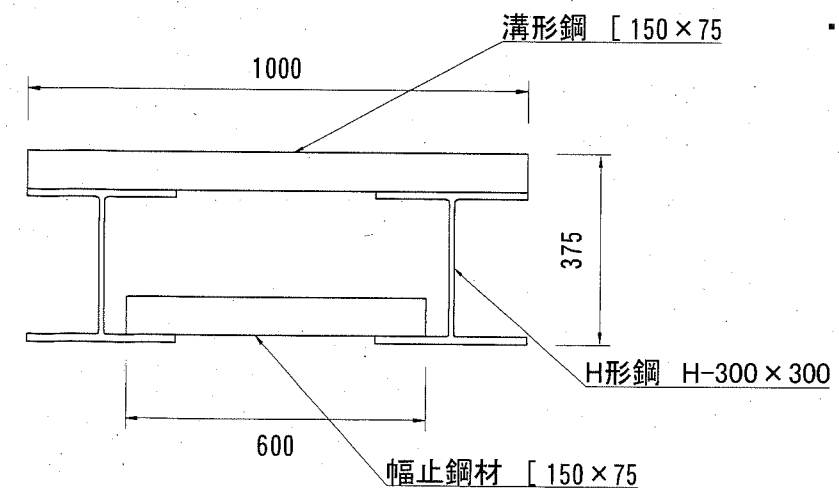
配管用架台参考図 S=1:50 u;mm



架台設置位置図 S=1:5,000



断面図 S=1:15 u;mm



架台延長 L=16.0m

・H型鋼(300×300)8m×2本(溶接)×2組

横須賀市みなと振興部水産振興課

工事名称	令和2年度佐島漁港(本港地区)佐島2号防波堤改良工事		
図面名称	仮設参考図		
図面番号	7枚の内7	縮尺	各記
製作年月日	令和 2年 10月 日		

課長

