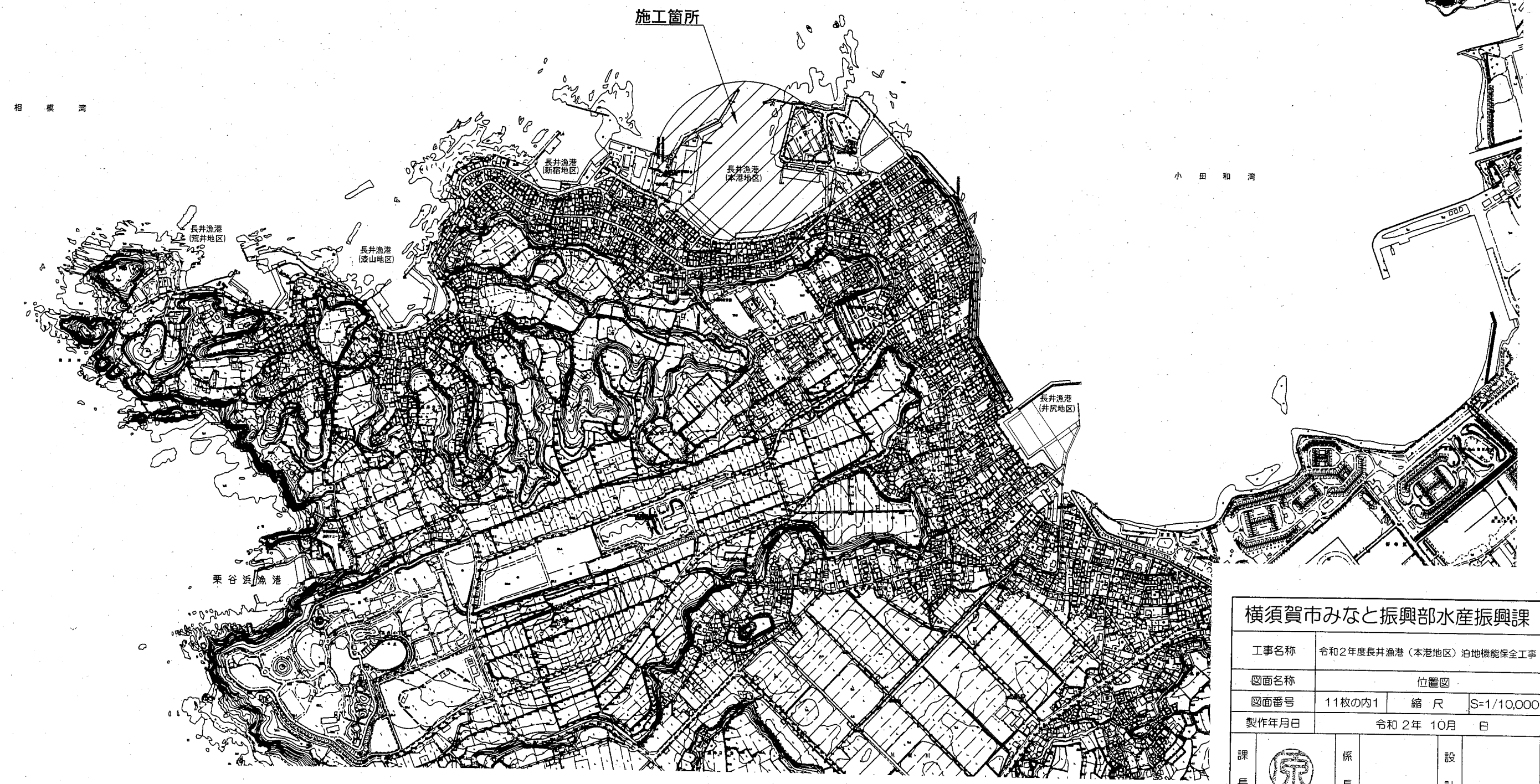



位置図 S=1/10,000



横須賀市みなと振興部水産振興課

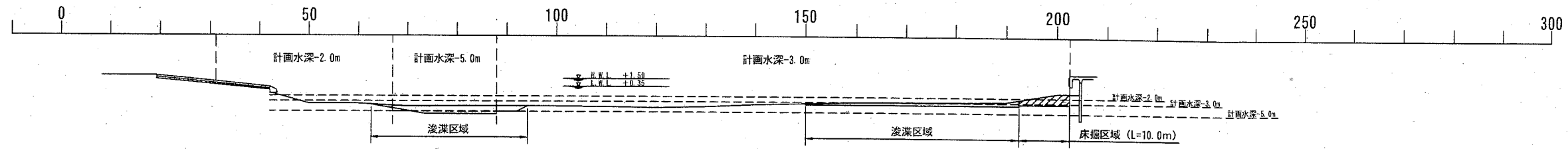
工事名称	令和2年度長井漁港（本港地区）泊地機能保全工事		
図面名称	位置図		
図面番号	11枚の内1	縮尺	S=1/10,000
製作年月日	令和2年 10月 日		

課長		係長		設計
----	--	----	--	----



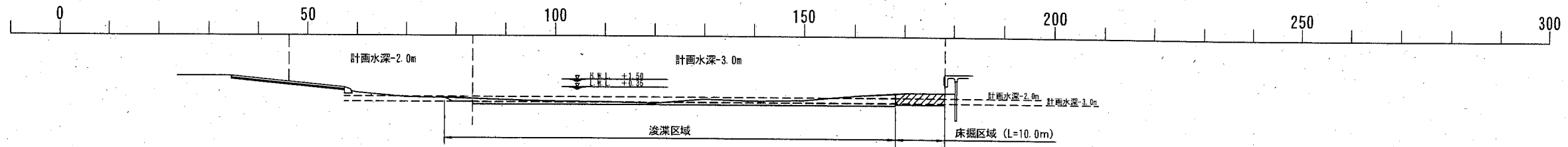
# 横断図(1) S=1/1,000 u;m

No. 2



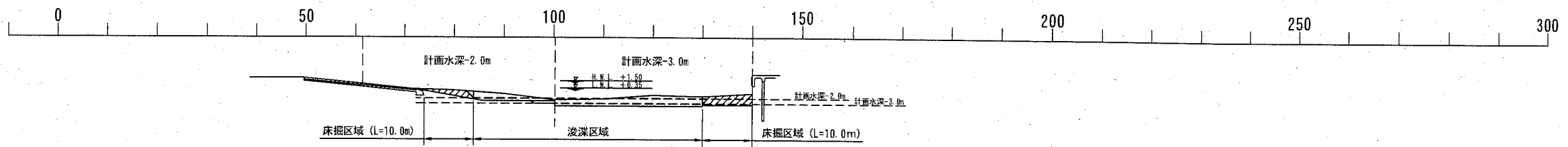
工種	数量(m2)
浚渫掘い部	60.8
床掘掘い部	0.2
床掘補正部	17.3

No. 1



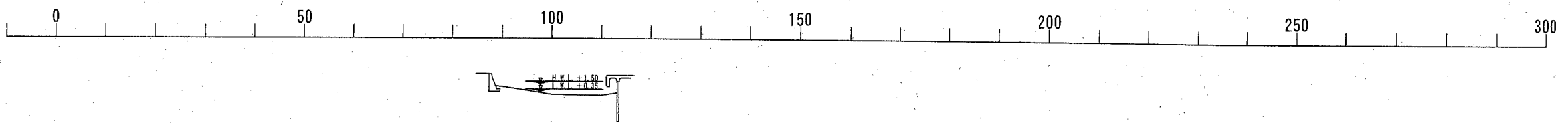
工種	数量(m2)
浚渫掘い部	87.9
床掘掘い部	1.8
床掘補正部	20.4

No. 0




工種	数量(m2)
浚渫掘い部	70.8
床掘掘い部	1.9
床掘補正部	27.0

No. 0-6.6



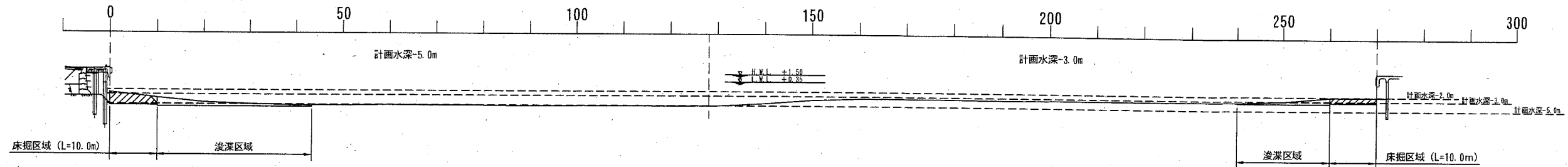
工種	数量(m2)
浚渫掘い部	0.0
床掘掘い部	0.0
床掘補正部	0.0

: 浚渫及び床掘部  
 : 床掘補正部

横須賀市みなと振興部水産振興課			
工事名称	令和2年度長井漁港(本港地区)泊地機能保全工事		
図面名称	横断図(1)		
図面番号	11枚の内3	縮尺	S=1/1,000
製作年月日	令和2年 10月 日		
課長		係長	設計

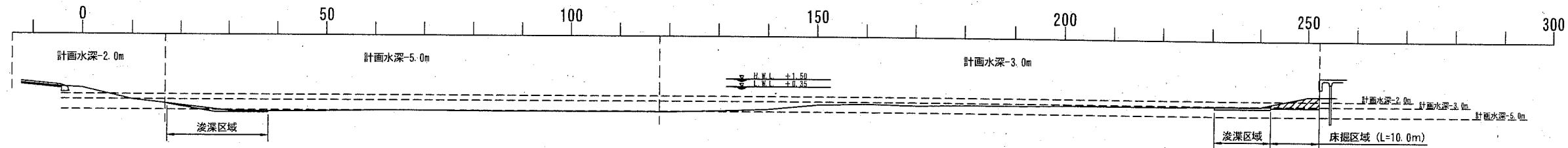
# 横断図(2) S=1/1,000 u:m

No. 6



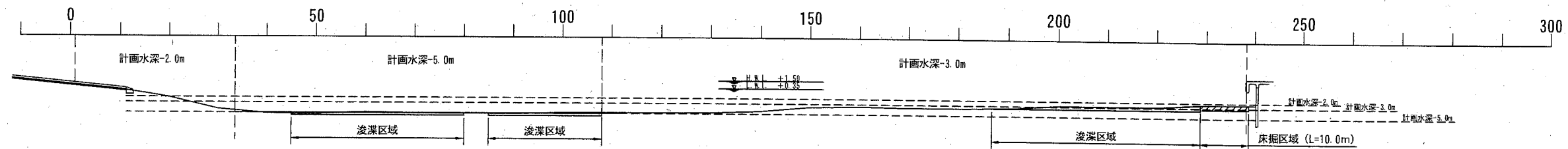
工種	数量 (m2)
浚渫扱い部	39.9
床掘扱い部	1.4
床掘補正部	32.0

No. 5



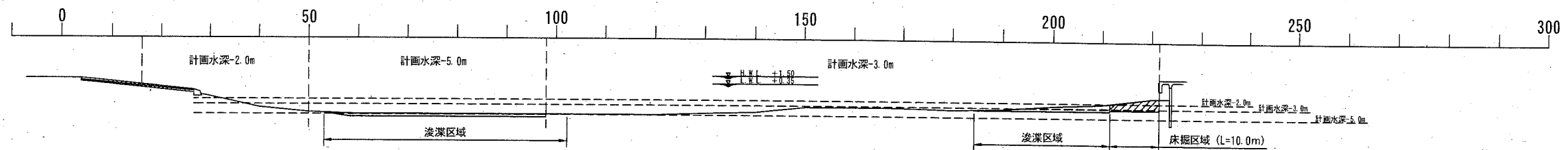
工種	数量 (m2)
浚渫扱い部	11.5
床掘扱い部	0.0
床掘補正部	16.2

No. 4



工種	数量 (m2)
浚渫扱い部	54.6
床掘扱い部	0.1
床掘補正部	9.2

No. 3



工種	数量 (m2)
浚渫扱い部	45.3
床掘扱い部	0.5
床掘補正部	17.6

: 浚渫区域  
 : 能力補正対象区域

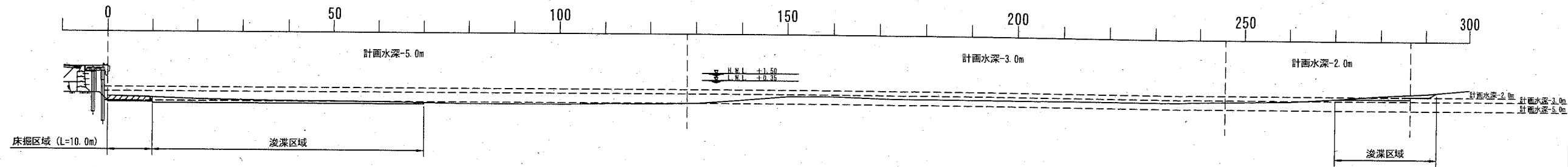
## 横須賀市みなと振興部水産振興課

工事名称	令和2年度長井漁港(本港地区)泊地機能保全工事		
図面名称	横断図(2)		
図面番号	11枚の内4	縮尺	S=1/1,000
製作年月日	令和2年 10月 日		

課長		係長		設計	
----	--	----	--	----	--

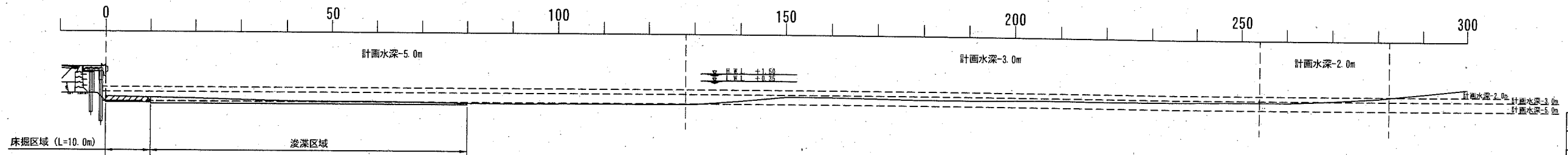
# 横断図(3) S=1/1,000 u;m

No. 10



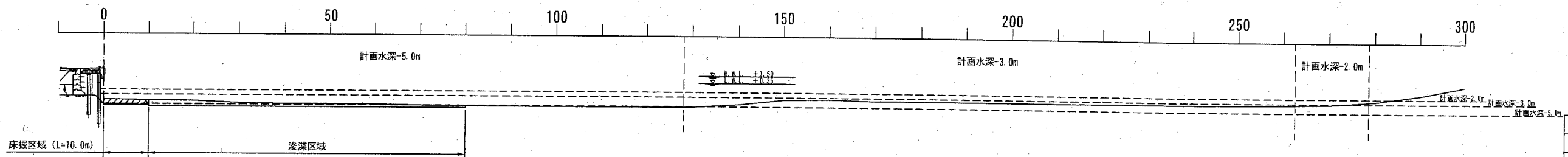
工種	数量 (m2)
浚渫扱い部	54.4
床掘扱い部	0.2
床掘補正部	11.1

No. 9



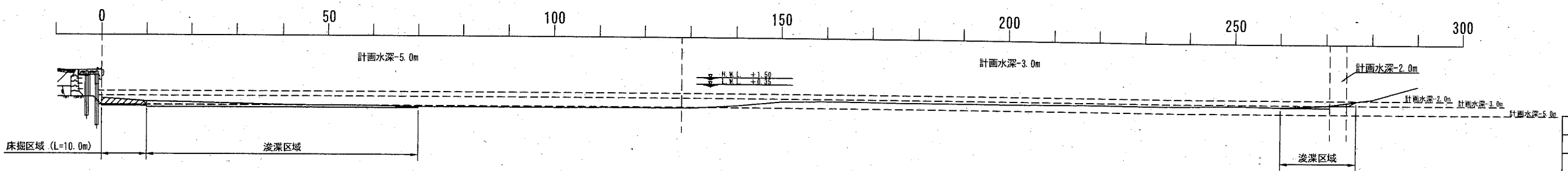
工種	数量 (m2)
浚渫扱い部	53.0
床掘扱い部	0.2
床掘補正部	11.1

No. 8




工種	数量 (m2)
浚渫扱い部	51.5
床掘扱い部	0.2
床掘補正部	11.1

No. 7



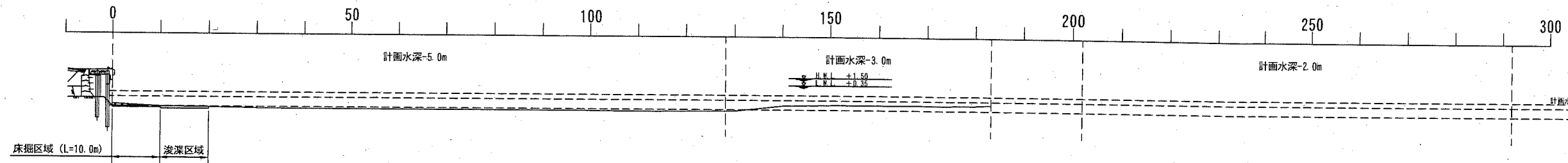
工種	数量 (m2)
浚渫扱い部	49.4
床掘扱い部	0.3
床掘補正部	13.6

: 浚渫区域  
 : 能力補正対象区域

横須賀市みなと振興部水産振興課			
工事名称	令和2年度長井漁港(本港地区)泊地機能保全工事		
図面名称	横断図(3)		
図面番号	11枚の内5	縮尺	S=1/1,000
製作年月日	令和2年 10月 日		
課長		係長	設計

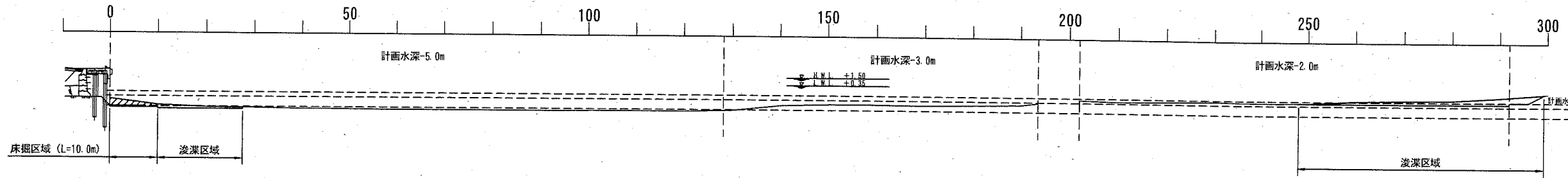
# 横断図(4) S=1/1,000 u:m

No. 14



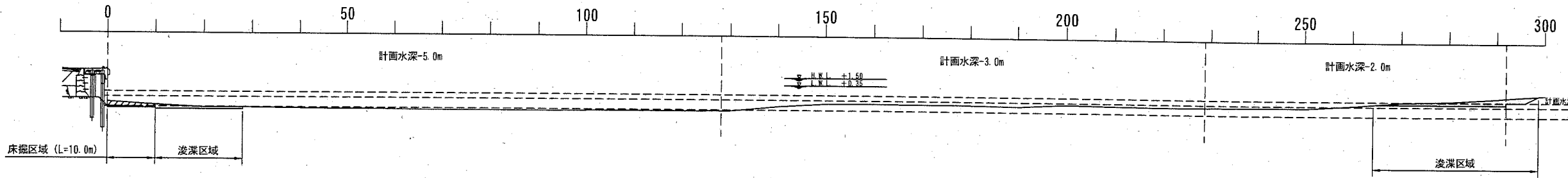
工種	数量 (m2)
浚渫扱い部	4.5
床掘扱い部	0.2
床掘補正部	11.1

No. 13



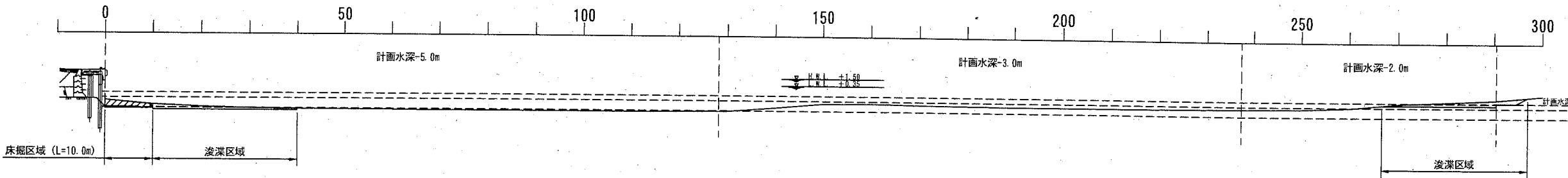
工種	数量 (m2)
浚渫扱い部	50.3
床掘扱い部	0.0
床掘補正部	11.4

No. 12



工種	数量 (m2)
浚渫扱い部	34.8
床掘扱い部	0.0
床掘補正部	9.4

No. 11



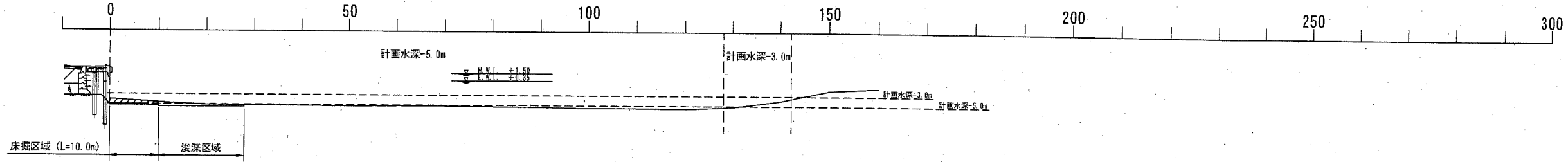
工種	数量 (m2)
浚渫扱い部	40.9
床掘扱い部	0.1
床掘補正部	12.8

: 浚渫区域  
 : 能力補正対象区域

<b>横須賀市みなと振興部水産振興課</b>			
工事名称	令和2年度長井漁港(本港地区)泊地機能保全工事		
図面名称	横断図(4)		
図面番号	11枚の内6	縮尺	S=1/1,000
製作年月日	令和2年 10月 日		
課長		係長	設計

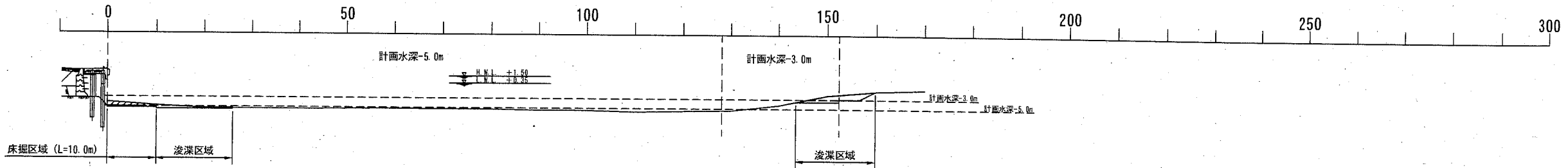
# 横断図(5) S=1/1,000 u;m

No. 18



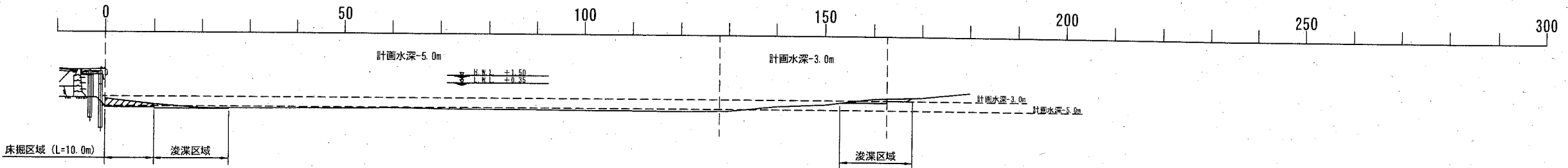
工種	数量 (m2)
浚渫扱い部	9.3
床掘扱い部	0.0
床掘補正部	9.4

No. 17



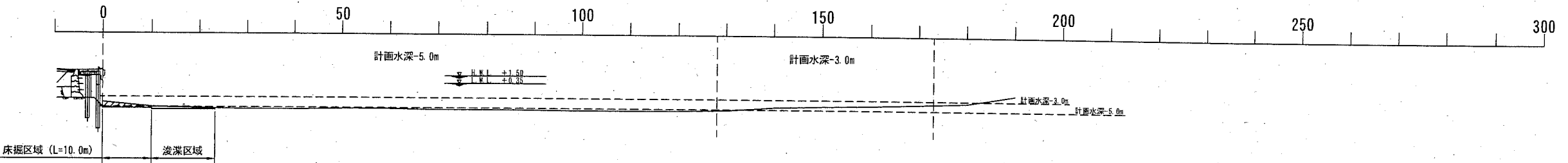
工種	数量 (m2)
浚渫扱い部	21.8
床掘扱い部	0.0
床掘補正部	8.9

No. 16



工種	数量 (m2)
浚渫扱い部	14.8
床掘扱い部	0.0
床掘補正部	11.9

No. 15



工種	数量 (m2)
浚渫扱い部	5.4
床掘扱い部	0.0
床掘補正部	7.9

: 浚渫区域  
 : 能力補正対象区域

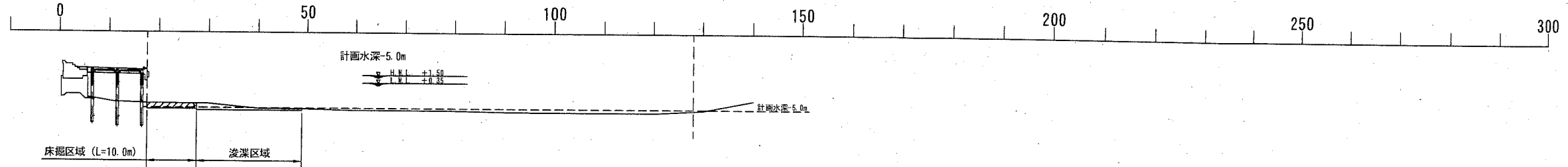
## 横須賀市みなと振興部水産振興課

工事名称	令和2年度長井漁港(本港地区)泊地機能保全工事		
図面名称	横断図(5)		
図面番号	11枚の内7	縮尺	S=1/1,000
製作年月日	令和2年 10月 日		

課長		係長		設計	
----	--	----	--	----	--

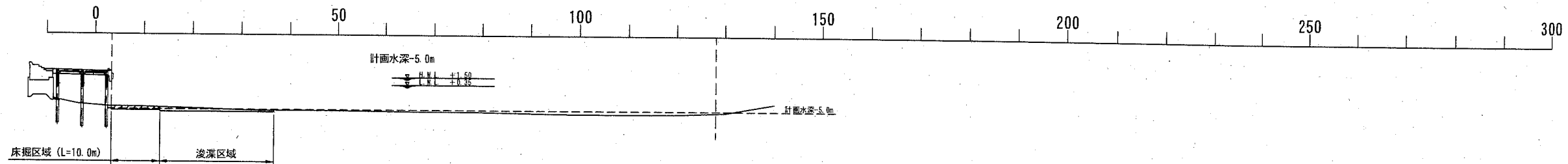
# 横断図(6) S=1/1,000 u:m

No. 22



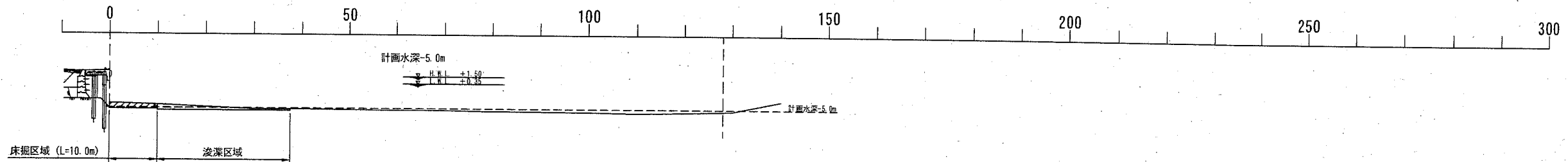
工種	数量(m2)
浚渫扱い部	14.7
床掘扱い部	0.3
床掘補正部	10.7

No. 21



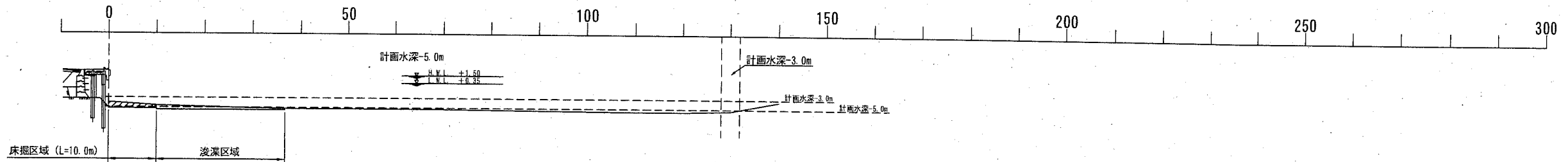
工種	数量(m2)
浚渫扱い部	13.2
床掘扱い部	0.0
床掘補正部	7.2

No. 20



工種	数量(m2)
浚渫扱い部	19.0
床掘扱い部	0.0
床掘補正部	10.7

No. 19



工種	数量(m2)
浚渫扱い部	15.9
床掘扱い部	0.0
床掘補正部	9.4

□ : 浚渫区域

▨ : 能力補正対象区域

## 横須賀市みなと振興部水産振興課

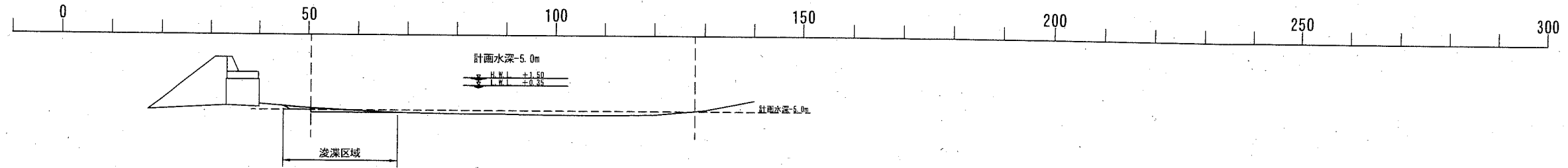
工事名称	令和2年度長井漁港(本港地区)泊地機能保全工事		
図面名称	横断図(6)		
図面番号	11枚の内8	縮尺	S=1/1,000
製作年月日	令和2年 10月 日		

課長		係長		設計	
----	--	----	--	----	--



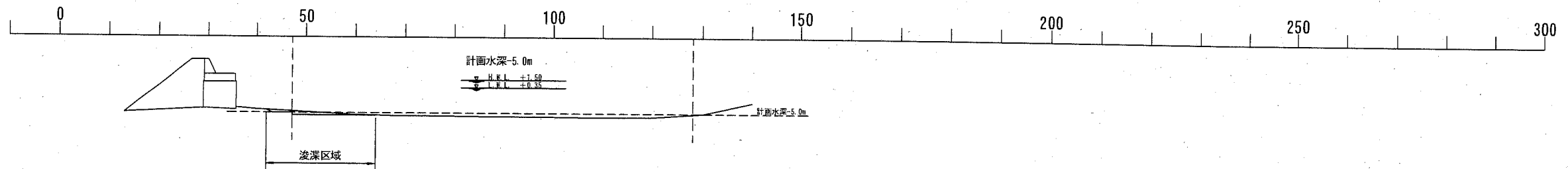
# 横断図(7) S=1/1,000 u:m

No. 26



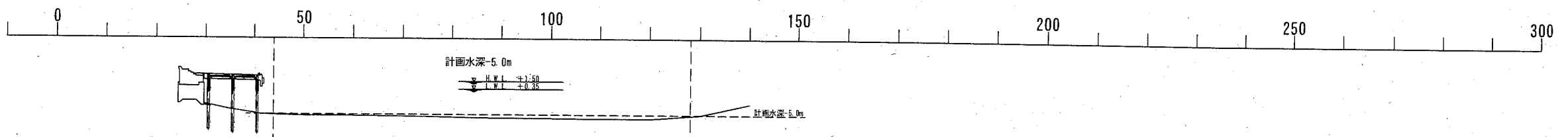
工種	数量(m2)
浚渫扱い部	10.6
床掘扱い部	0.0
床掘補正部	0.0

No. 25



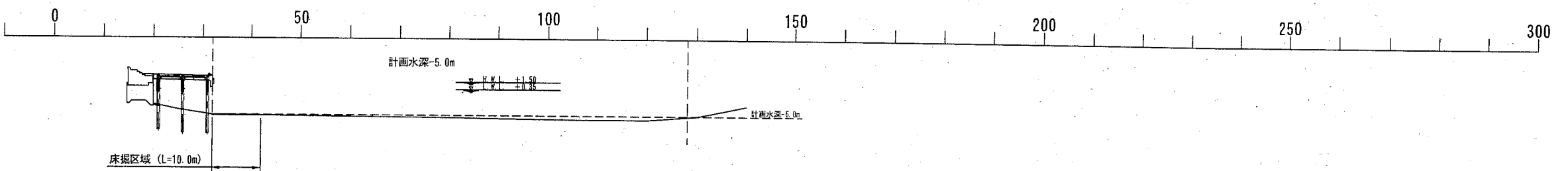
工種	数量(m2)
浚渫扱い部	9.3
床掘扱い部	0.0
床掘補正部	0.0

No. 24



工種	数量(m2)
浚渫扱い部	0.0
床掘扱い部	0.0
床掘補正部	0.0

No. 23



工種	数量(m2)
浚渫扱い部	0.0
床掘扱い部	0.0
床掘補正部	1.8

□ : 浚渫区域

▨ : 能力補正対象区域


## 横須賀市みなと振興部水産振興課

工事名称 令和2年度長井漁港(本港地区)泊地機能保全工事

図面名称 横断図(7)

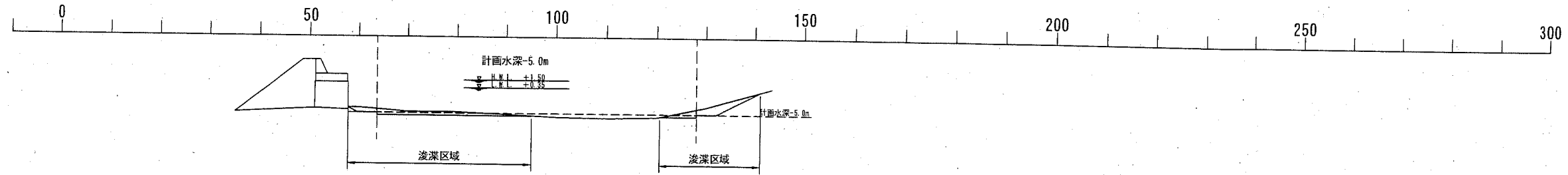
図面番号 11枚の内9 縮尺 S=1/1,000

製作年月日 令和2年10月 日

課長		係長		設計	
----	---	----	--	----	--

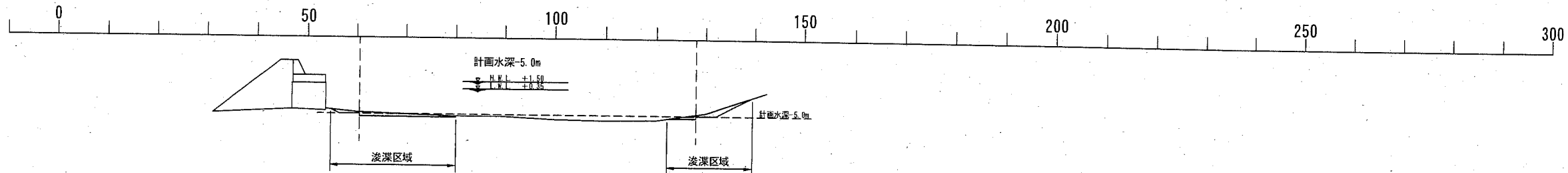
# 横断図(8) S=1/1,000 u:m

No. 30



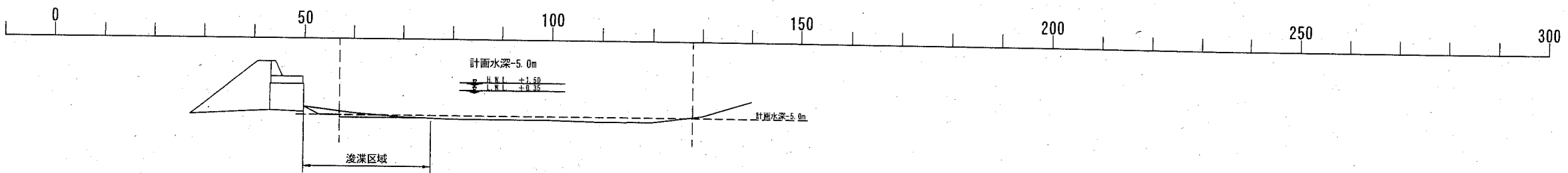
工種	数量 (m2)
浚渫扱い部	43.8
床掘扱い部	0.0
床掘補正部	0.0

No. 29



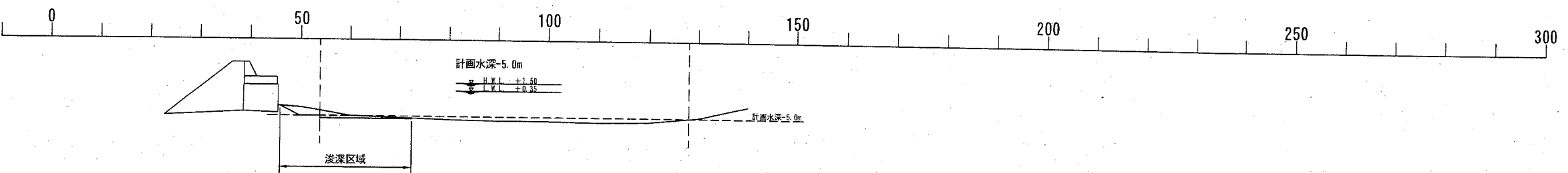
工種	数量 (m2)
浚渫扱い部	23.1
床掘扱い部	0.0
床掘補正部	0.0

No. 28



工種	数量 (m2)
浚渫扱い部	15.3
床掘扱い部	0.0
床掘補正部	0.0

No. 27




工種	数量 (m2)
浚渫扱い部	20.2
床掘扱い部	0.0
床掘補正部	0.0

□ : 浚渫区域


▨ : 能力補正対象区域

## 横須賀市みなと振興部水産振興課

工事名称	令和2年度長井漁港(本港地区)泊地機能保全工事		
図面名称	横断図(8)		
図面番号	11枚の内10	縮尺	S=1/1,000
製作年月日	令和2年 10月 日		
課長		係長	設計

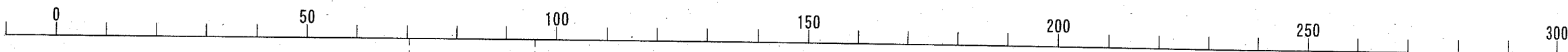
横断図(9) S=1/1,000 u;m

No. 32+7.4



H.W.L. ±1.50

No. 32



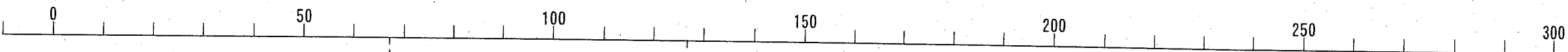
計画水深-5.0m

H.W.L. ±1.50

計画水深-5.0m

浚渫区域

No. 31



計画水深-5.0m

H.W.L. ±1.50

計画水深-5.0m

浚渫区域

工種	数量(m2)
浚渫扱い部	0.0
床掘扱い部	0.0
床掘補正部	0.0

工種	数量(m2)
浚渫扱い部	9.4
床掘扱い部	0.0
床掘補正部	0.0

工種	数量(m2)
浚渫扱い部	23.9
床掘扱い部	0.0
床掘補正部	0.0

□ : 浚渫区域

▨ : 能力補正対象区域

横須賀市みなと振興部水産振興課

工事名称 令和2年度長井漁港(本港地区)泊地機能保全工事

図面名称 横断図(9)

図面番号 11枚の内11 縮尺 S=1/1,000

製作年月日 令和2年10月 日

課長		係長		設計	
----	--	----	--	----	--