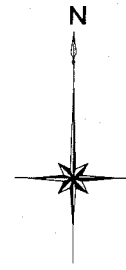


位置図 S=1:5,000



相 模 湾



施工箇所

小 田 和 湾

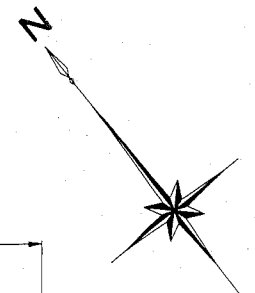
横須賀市みなと振興部水産振興課

工事名称	令和元年度佐島漁港 (本港地区) 佐島3号防波堤機能保全工事		
図面名称	位置図		
図面番号	8枚の内1	縮尺	1:5,000
製作年月日	令和 2年 8月 日		

課長



平面図 S=1:100 u;m



港内側

施工区間 L=29.10

標準断面図(1)区間 L=7.35

標準断面図(2)区間 L=5.42

標準断面図(3)区間 L=16.33

上部工補修②

上部工補修①

上部工補修③

上部工補修④

洗堀部充填

洗堀部充填

洗堀部充填

No. 0+0.0m

No. 0+5.0m

No. 0+7.35m

No. 0+10.0m

No. 0+12.77m

No. 0+15.0m

No. 1+0.0m

No. 1+5.0m

No. 1+9.1m

港外側

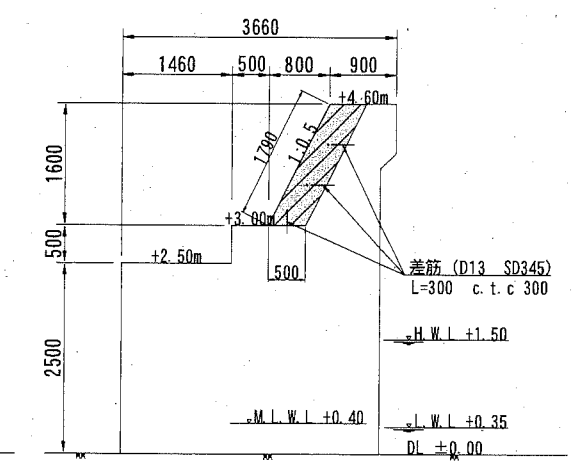
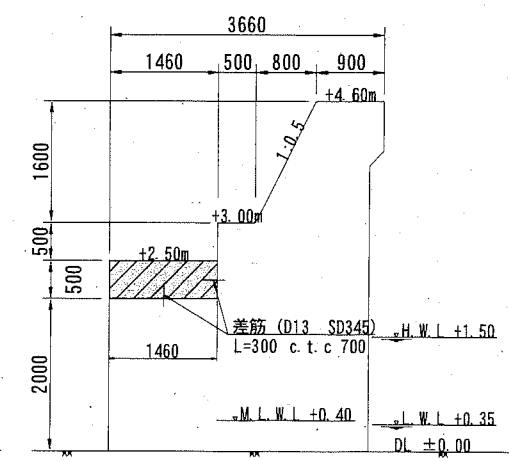
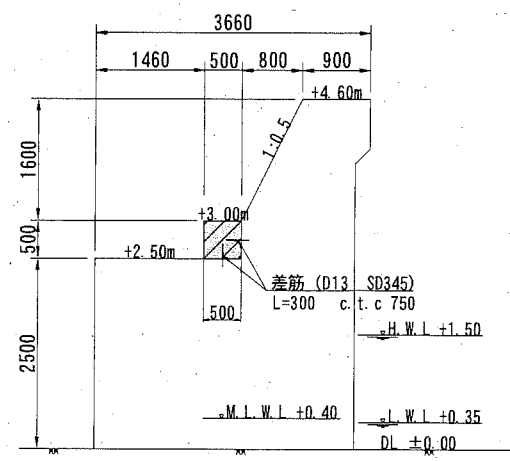
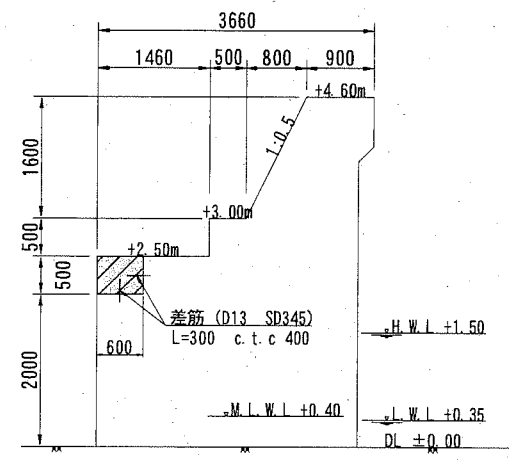
上部工補修断面図 S=1:100 u;mm

① L=800

② L=4500

③ L=2100

④ L=600



- : 施工箇所
- : 上部工補修

横須賀市みなと振興部水産振興課

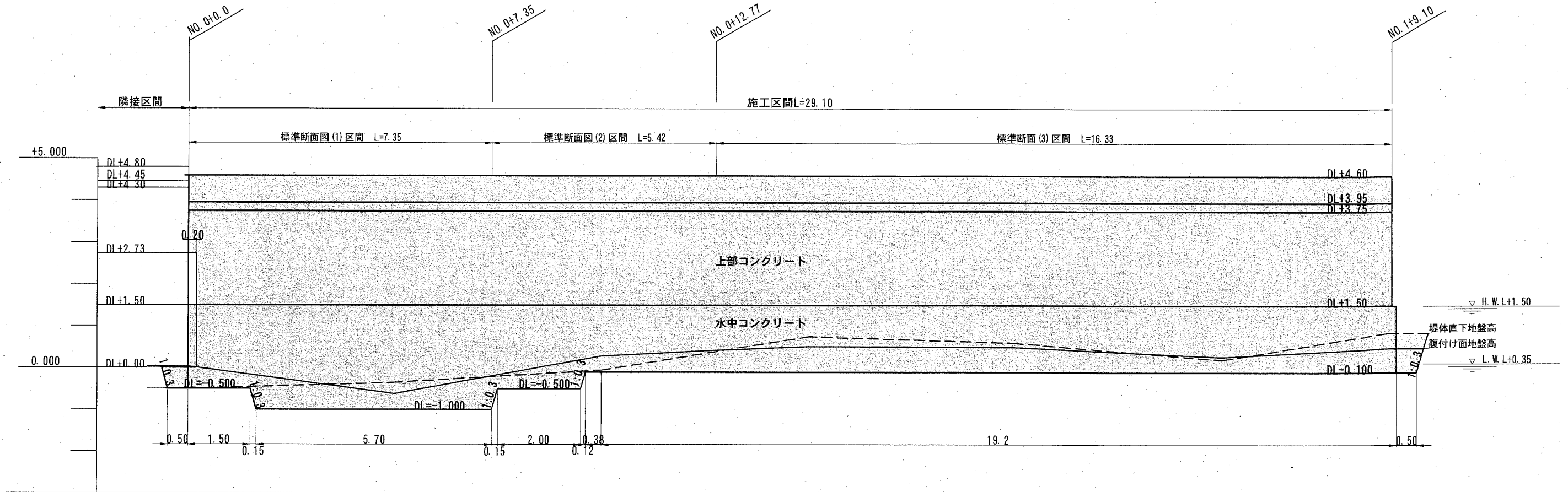
工事名称	令和元年度佐島漁港(本港地区) 佐島3号防波堤機能保全工事		
図面名称	平面図		
図面番号	8枚の内2	縮尺	1:100
製作年月日	令和 2年 8月 日		

課長

①~④ 削孔長:L=100

※差筋はコンクリート用樹脂カケル使用(R13相当品)

縦断図 S=1:100 u;m

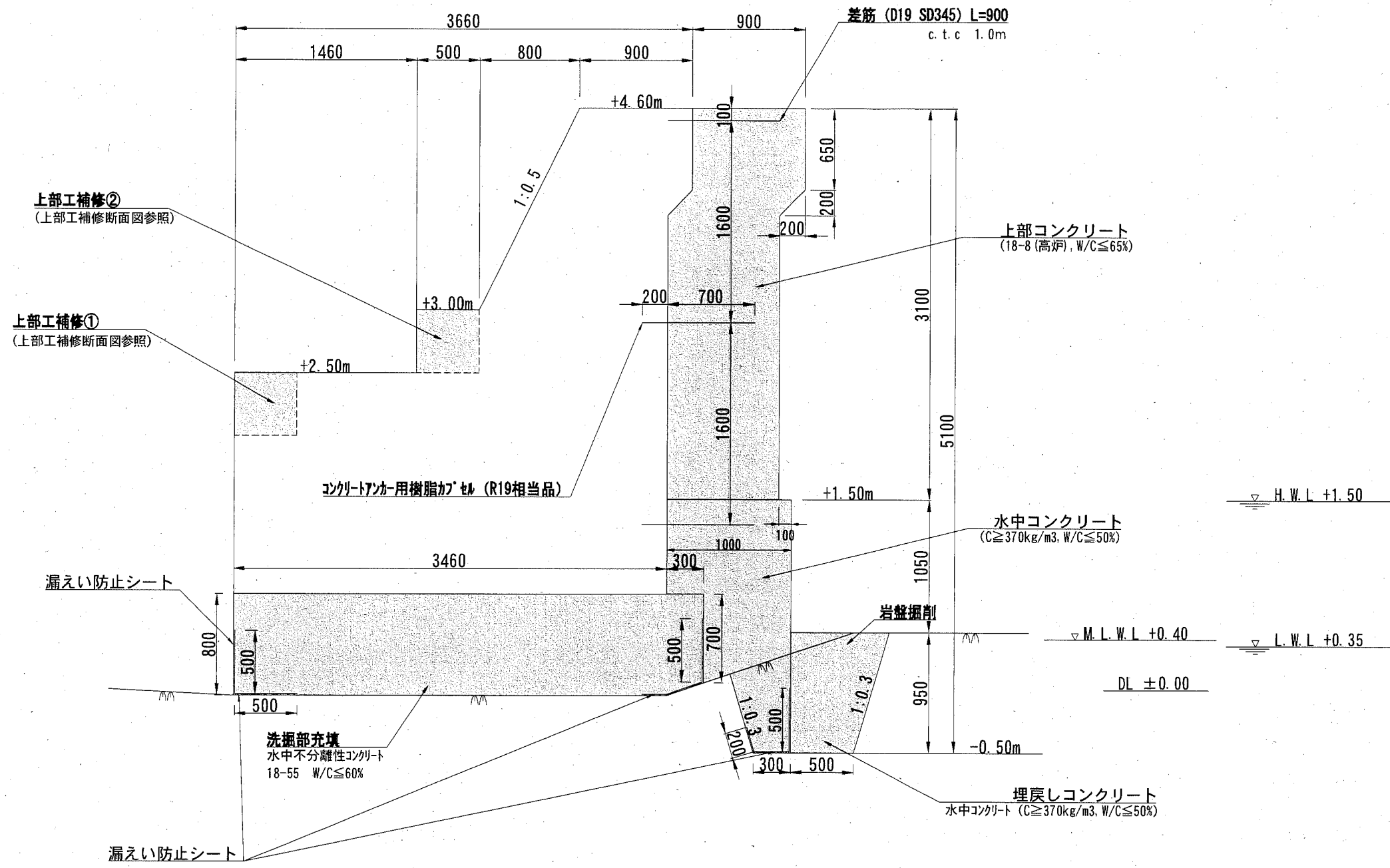


計画天端高	4.600	4.600	4.600	4.600	4.600	4.600	4.600	4.600	4.600	4.600	4.600	4.600
地盤高 ()内は堤体直下地盤高	+0.033 (-0.500)	-0.162 (-0.455) -0.181 (-0.451)	-0.617 (-0.350)	-0.194 (-0.209) -0.167 (-0.200)	+0.193 (-0.080) +0.215 (-0.073) +0.283 (-0.050)	+0.428 (+0.394)	+0.517 (+0.750)	+0.500 (+0.600)	+0.267 (+0.200)	+0.483 (+0.850)		
追加距離	0.000	1.500 1.650	5.000	7.350 7.500	9.500 9.620 10.000	12.770	15.000	20.000	25.000	29.100		
単距離	0.000	1.500 0.150	3.350	2.350 0.150	2.000 0.120 0.380	2.770	2.230	5.000	5.000	4.100		
測点NO.	0+0.00	0+1.50 0+1.65	0+5.00	0+7.35 0+7.50	0+9.50 0+9.62 0+10.00	0+12.77	0+15.00	1+0.00	1+5.00	1+9.10		

: 施工箇所

横須賀市みなと振興部水産振興課			
工事名称	令和元年度佐島漁港(本港地区) 佐島3号防波堤機能保全工事		
図面名称	縦断図		
図面番号	8枚の内3	縮尺	1:100
製作年月日	令和 2年 8月 日		
課長			

標準断面図 (2) S=1:40 u;mm (No. 0+10.0付近)



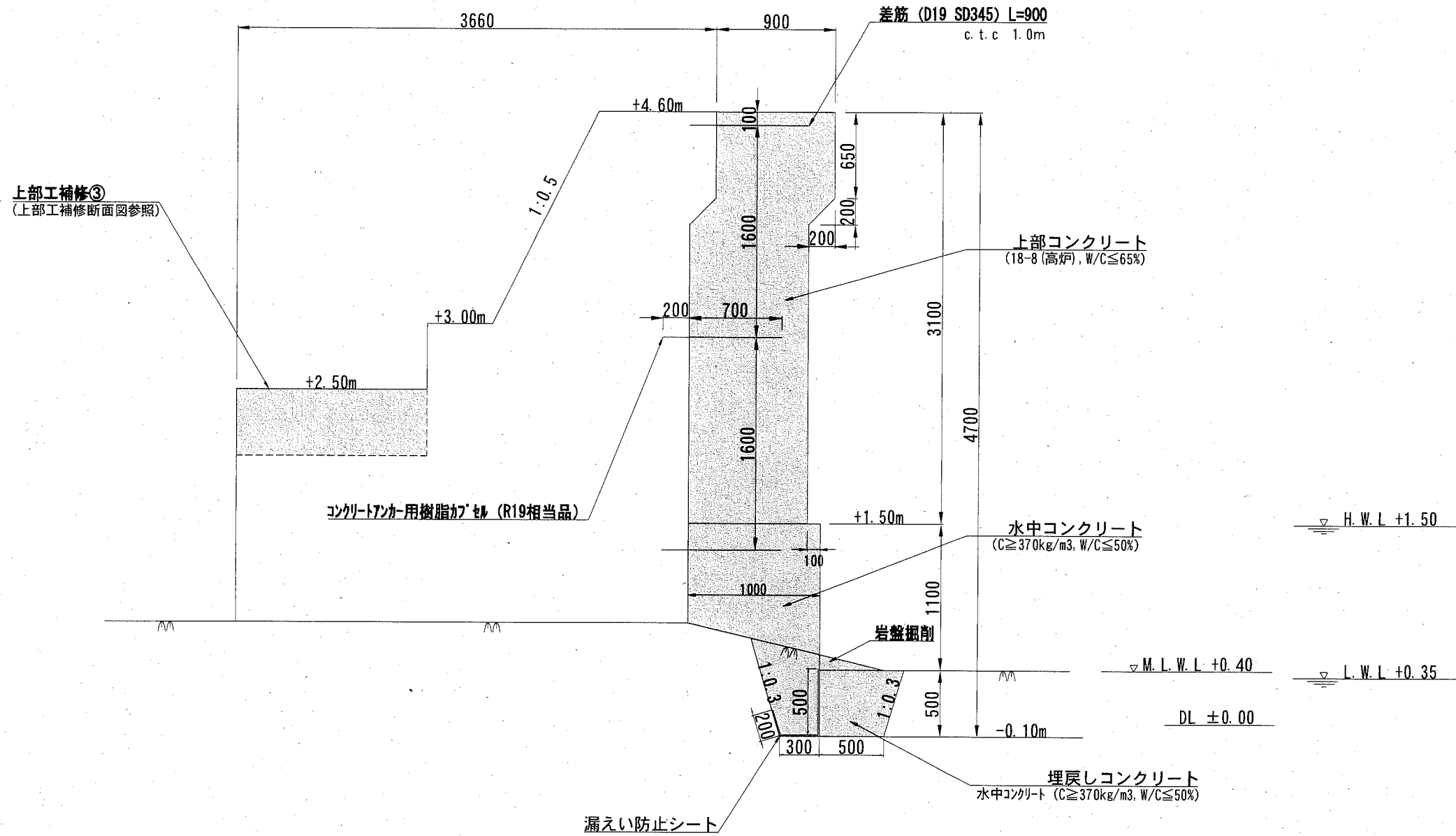
■ : 施工箇所

横須賀市みなと振興部水産振興課			
工事名称	令和元年度佐島漁港(本港地区) 佐島3号防波堤機能保全工事		
図面名称	標準断面図(2)		
図面番号	8枚の内5	縮尺	1:40
製作年月日	令和 2年 8月 日		

課長



標準断面図 (3) S=1:40 u;mm (No. 0+15.0付近)



■ : 施工箇所

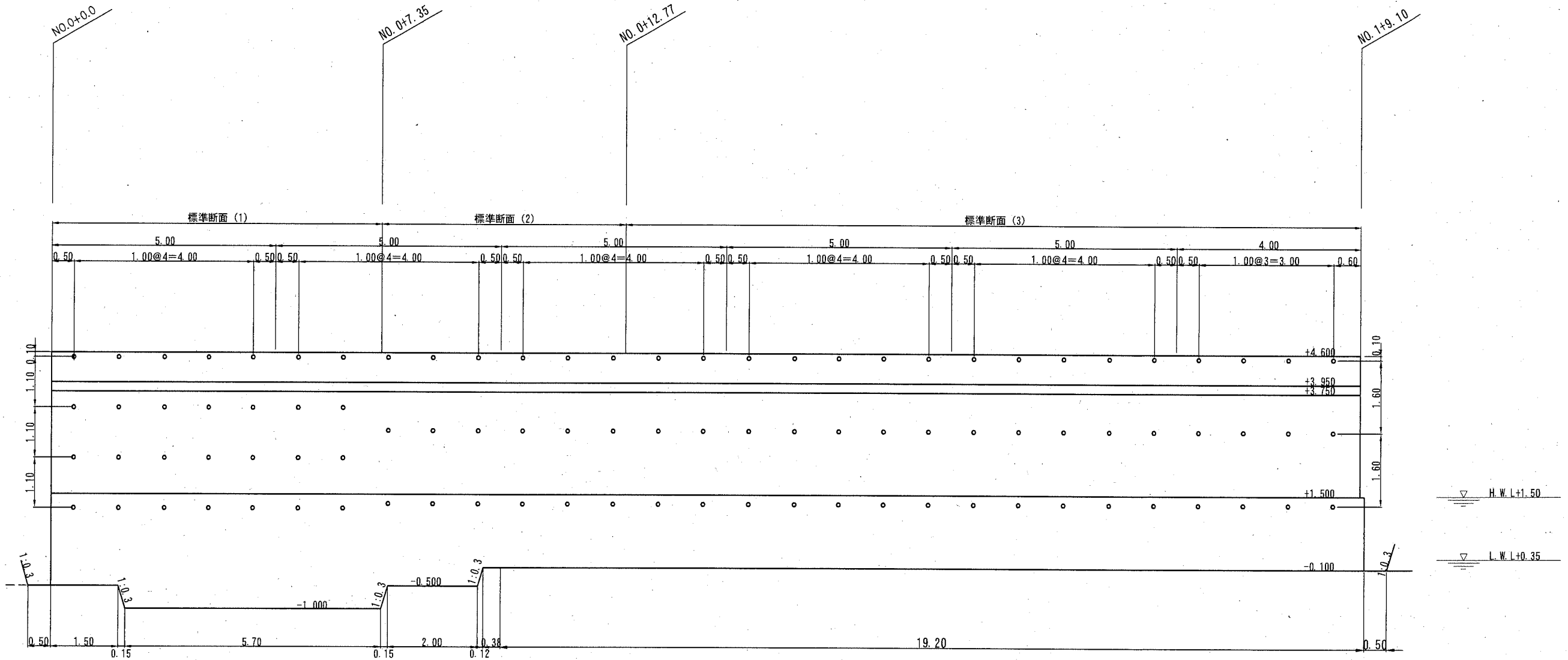
横須賀市みなと振興部水産振興課


工事名称	令和元年度佐島漁港 (本港地区) 佐島3号防波堤機能保全工事		
図面名称	標準断面図 (3)		
図面番号	8枚の内6	縮尺	1:40
製作年月日	令和 2年 8月 日		

課長



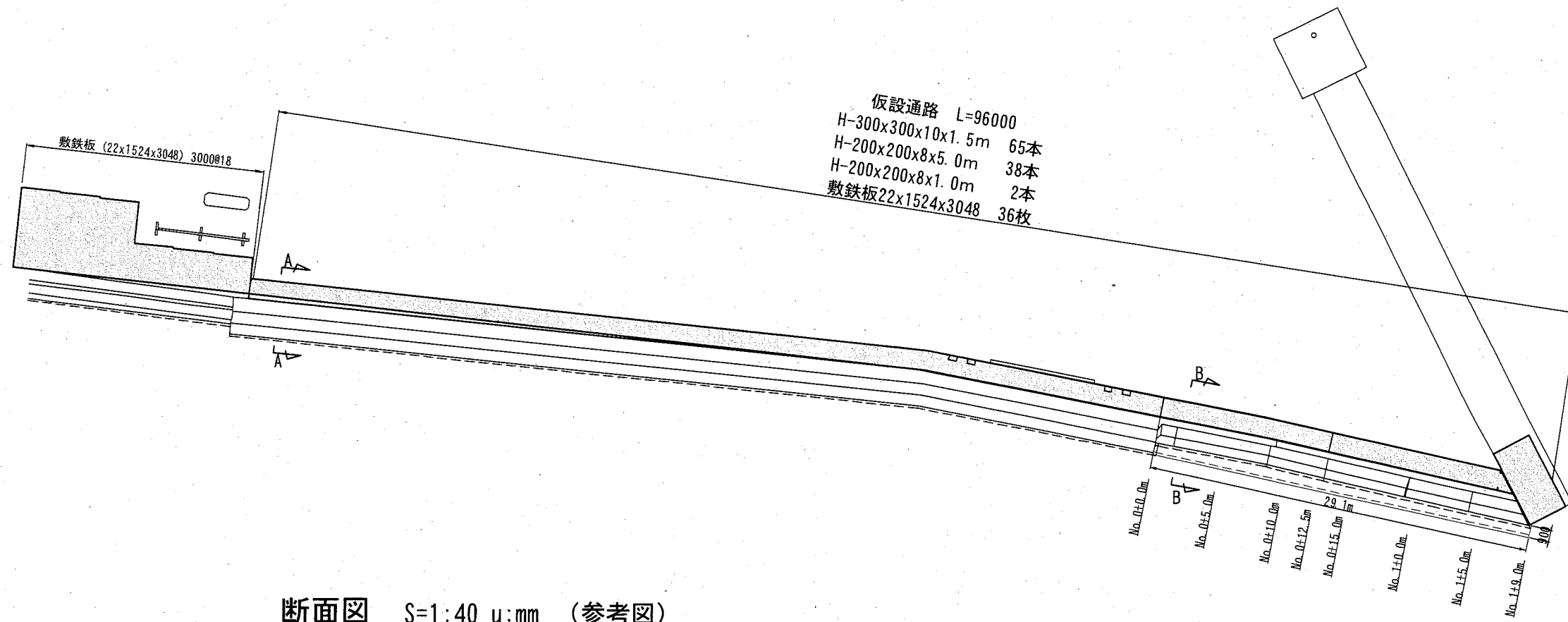
差筋配置図 S=1:100 u;m



横須賀市みなと振興部水産振興課			
工事名称	令和元年度佐島漁港（本港地区） 佐島3号防波堤機能保全工事		
図面名称	差筋配置図		
図面番号	8枚の内7	縮尺	1:100
製作年月日	令和 2年 8月 日		
課長			

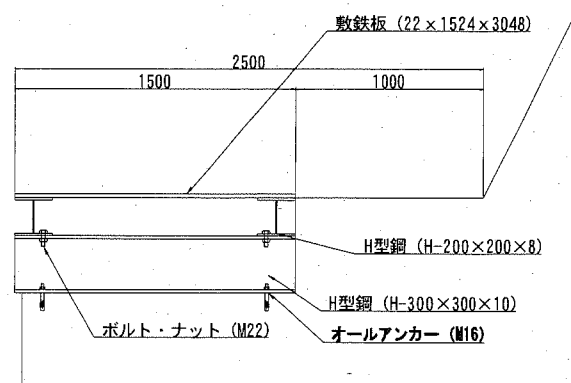
仮設平面図

平面図 S=1:400 u;mm

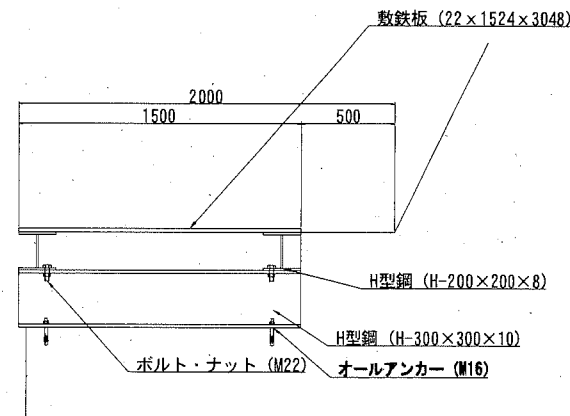


断面図 S=1:40 u;mm (参考図)

A-A断面



B-B断面



■ : 施工箇所

横須賀市みなと振興部水産振興課

工事名称	令和元年度佐島漁港(本港地区) 佐島3号防波堤機能保全工事		
図面名称	仮設平面図		
図面番号	8枚の内8	縮尺	各記
製作年月日	令和2年8月 日		

課長

