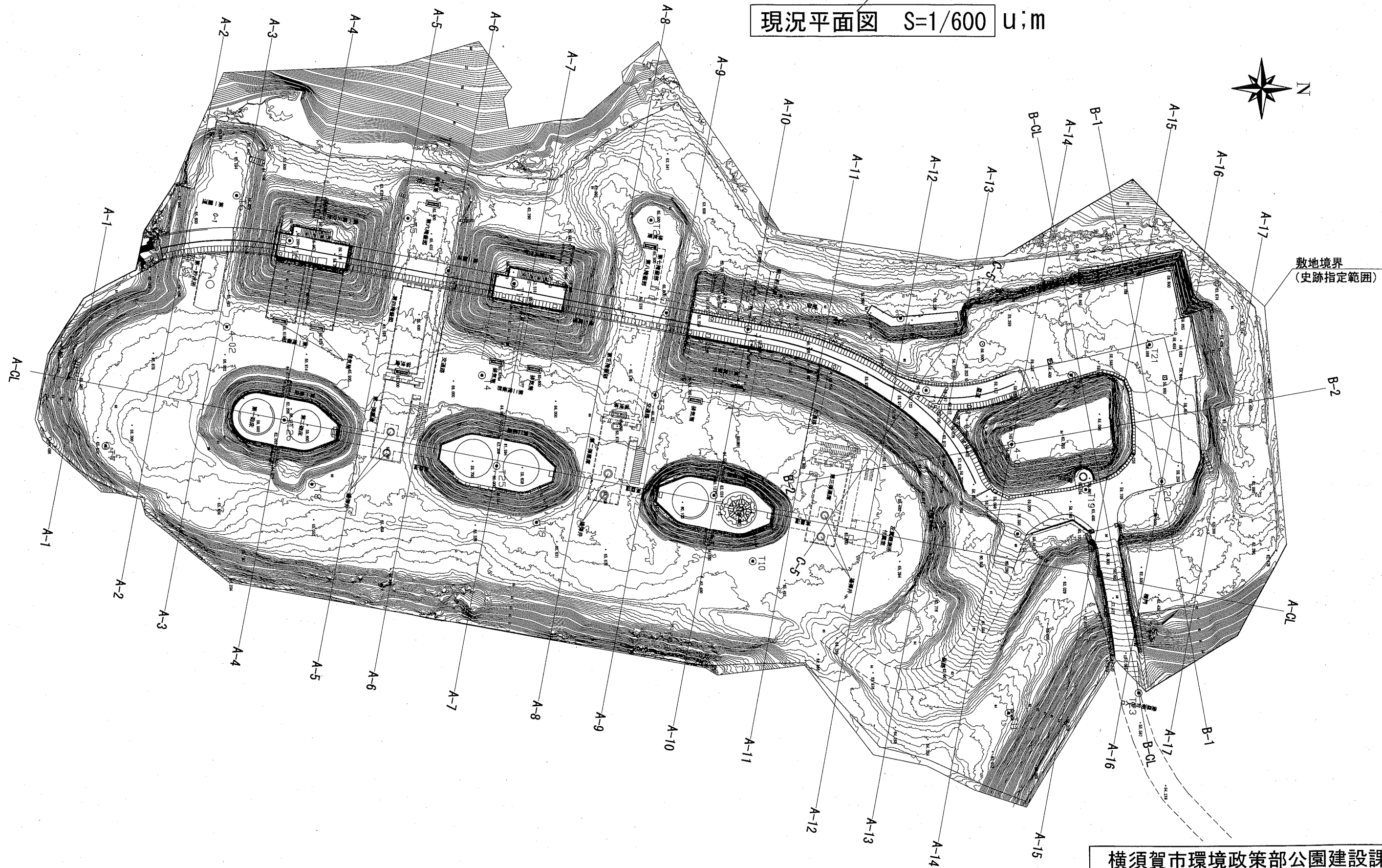
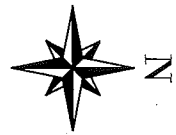



現況平面図 S=1/600 u:m



敷地境界
(史跡指定範囲)

横須賀市環境政策部公園建設課			
工事名称	千代ヶ崎砲台跡整備工事		
図面名称	現況平面図		
図面番号	3/15	縮尺	1/600
課	製	年	月
長	日	R2.8	

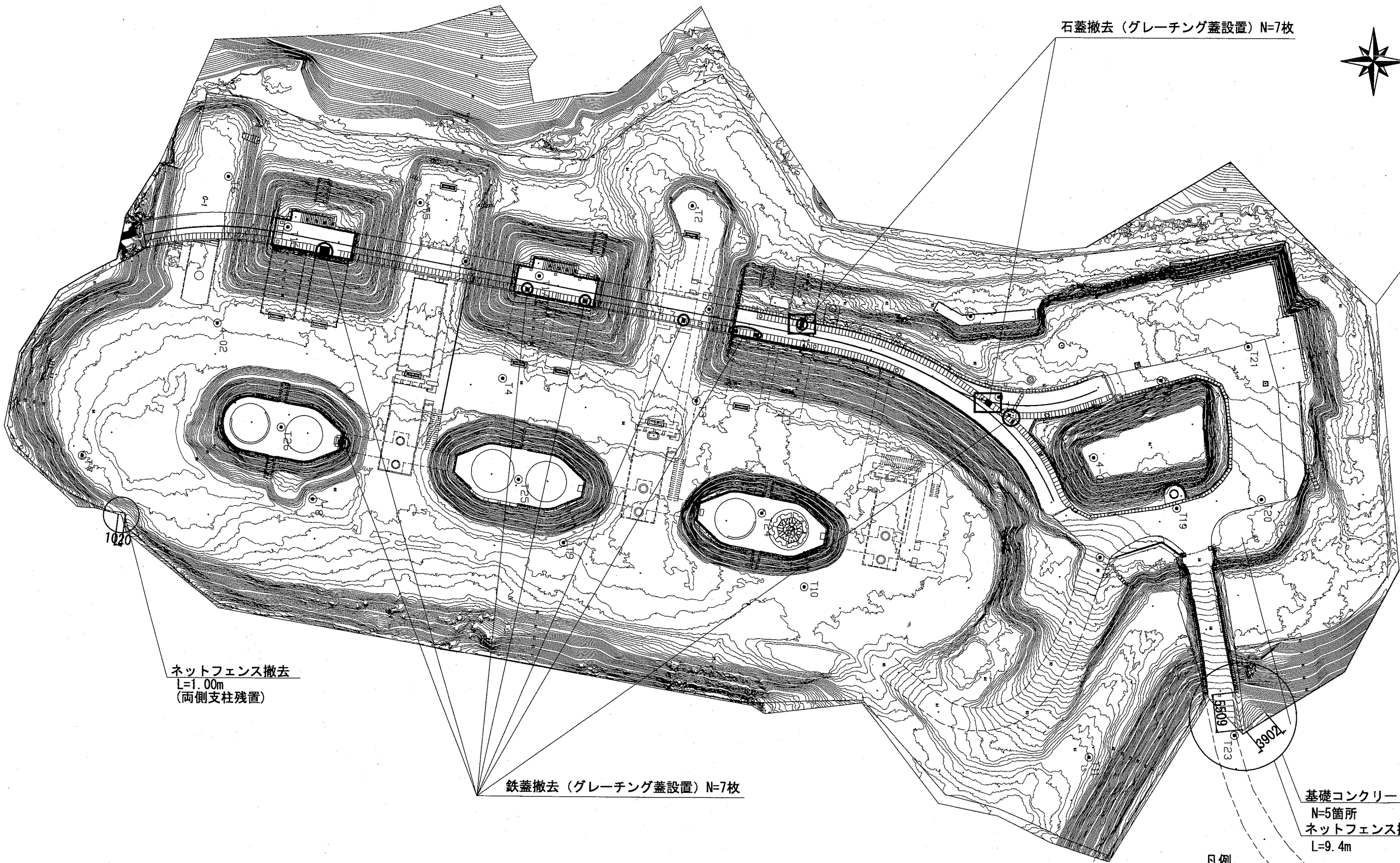
凡例
 地下構造物

撤去平面図 S=1/600 u:mm

石蓋撤去 (グレーチング蓋設置) N=7枚



敷地境界
(史跡指定範囲)



ネットフェンス撤去
L=1.00m
(両側支柱残置)

鉄蓋撤去 (グレーチング蓋設置) N=7枚

基礎コンクリート撤去
N=5箇所
ネットフェンス撤去
L=9.4m

凡例

地下構造物

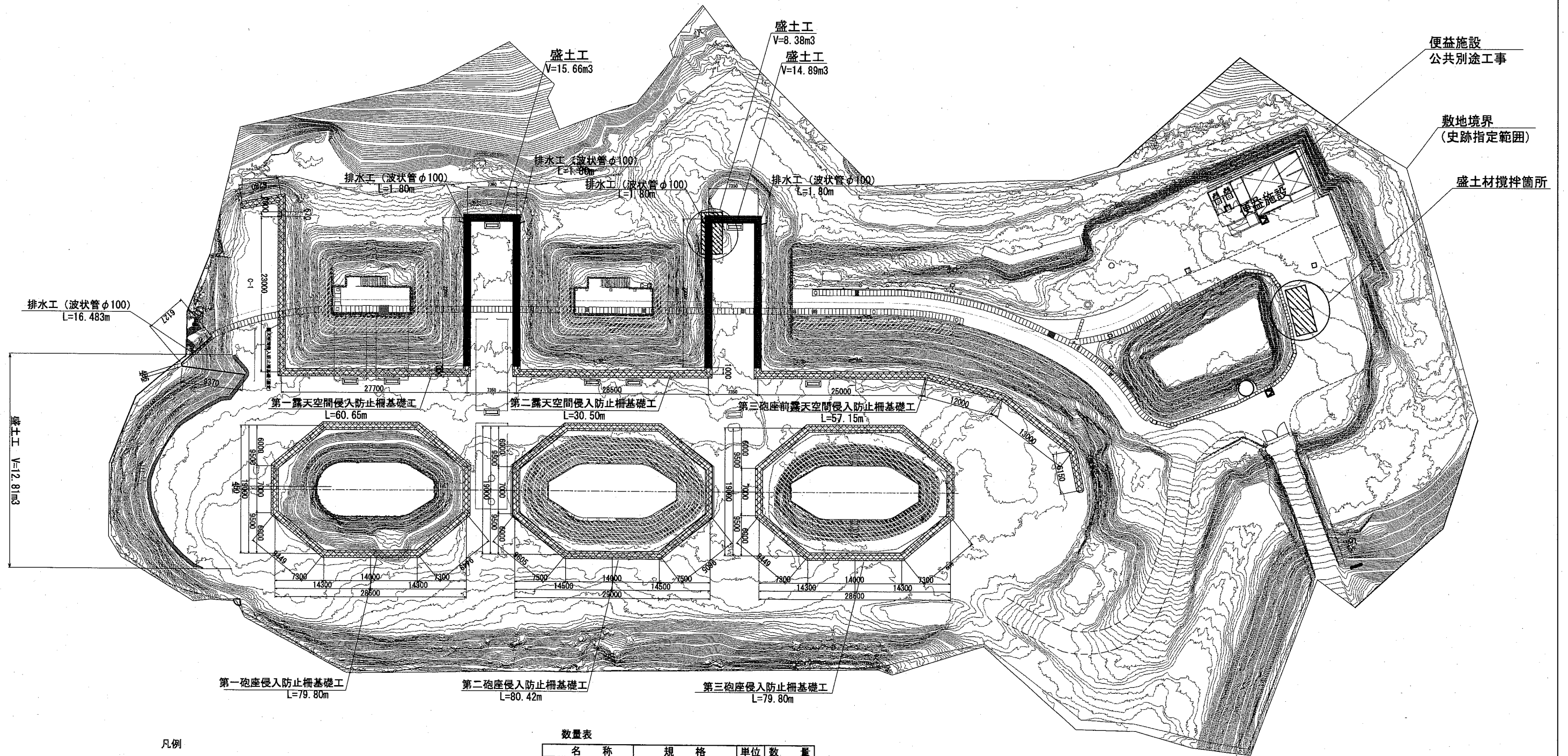
凡例

鉄蓋撤去 (グレーチング蓋設置) N=7枚
石蓋撤去 (グレーチング蓋設置) N=7枚

横須賀市環境政策部公園建設課

工事名称	千代ヶ崎砲台跡整備工事		
図面名称	撤去平面図		
図面番号	4/15	縮尺	1/600
課	園	製作年月日	R2.8
長	森		

雨水流出防止工・管理施設工平面図 S=1/600 u:mm



- 凡例
- 盛土工
 - 砲座及び露天空間侵入防止柵基礎工

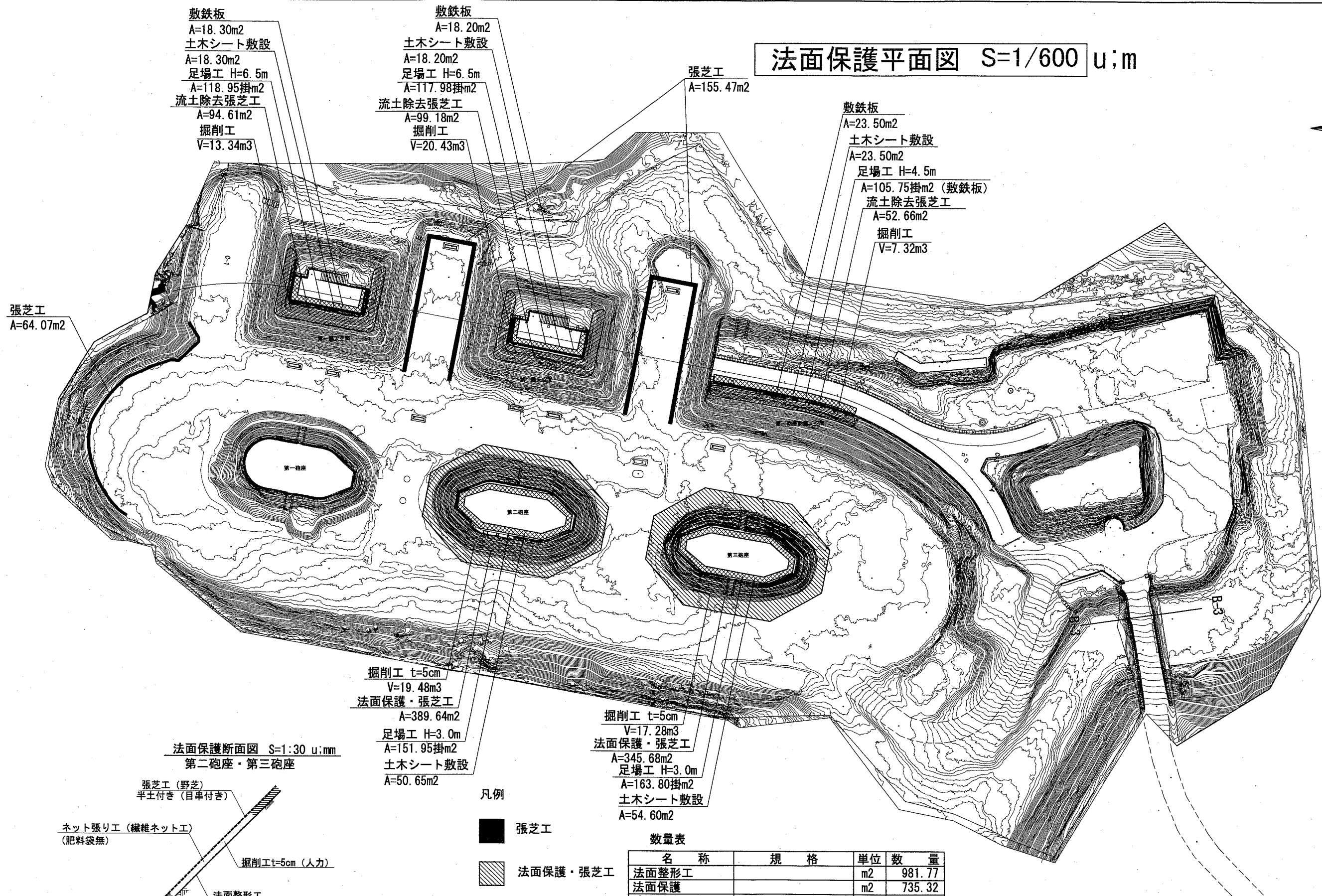
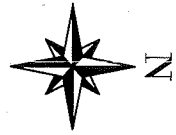
数量表

名称	规格	单位	数量
盛土工	黒土3:赤土3:砂(荒目)4	m ³	51.74
排水工	波状管φ100	m	23.68
砲座及び露天空間侵入防止柵基礎工		m	388.32

横須賀市環境政策部公園建設課

工事名称	千代ヶ崎砲台跡整備工事		
図面名称	雨水流出防止工・管理施設工平面図		
図面番号	5/15	縮尺	1/600
課	園	製作年月日	R2.8
長			

法面保護平面図 S=1/600 u:m



敷鉄板
A=18.30m²
土木シート敷設
A=18.30m²
足場工 H=6.5m
A=118.95掛m²
流土除去張芝工
A=94.61m²
掘削工
V=13.34m³

敷鉄板
A=18.20m²
土木シート敷設
A=18.20m²
足場工 H=6.5m
A=117.98掛m²
流土除去張芝工
A=99.18m²
掘削工
V=20.43m³

張芝工
A=155.47m²

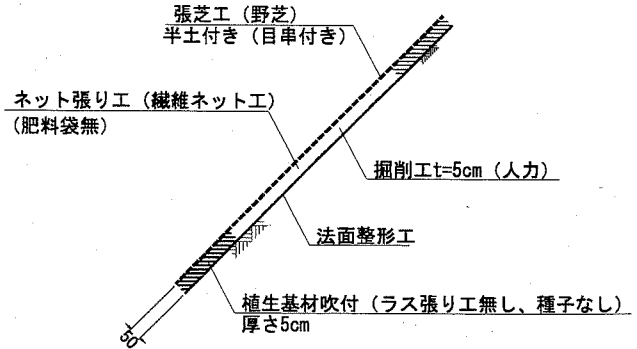
敷鉄板
A=23.50m²
土木シート敷設
A=23.50m²
足場工 H=4.5m
A=105.75掛m² (敷鉄板)
流土除去張芝工
A=52.66m²
掘削工
V=7.32m³

張芝工
A=64.07m²

掘削工 t=5cm
V=19.48m³
法面保護・張芝工
A=389.64m²
足場工 H=3.0m
A=151.95掛m²
土木シート敷設
A=50.65m²

掘削工 t=5cm
V=17.28m³
法面保護・張芝工
A=345.68m²
足場工 H=3.0m
A=163.80掛m²
土木シート敷設
A=54.60m²

法面保護断面図 S=1:30 u:mm
第二砲座・第三砲座



凡例

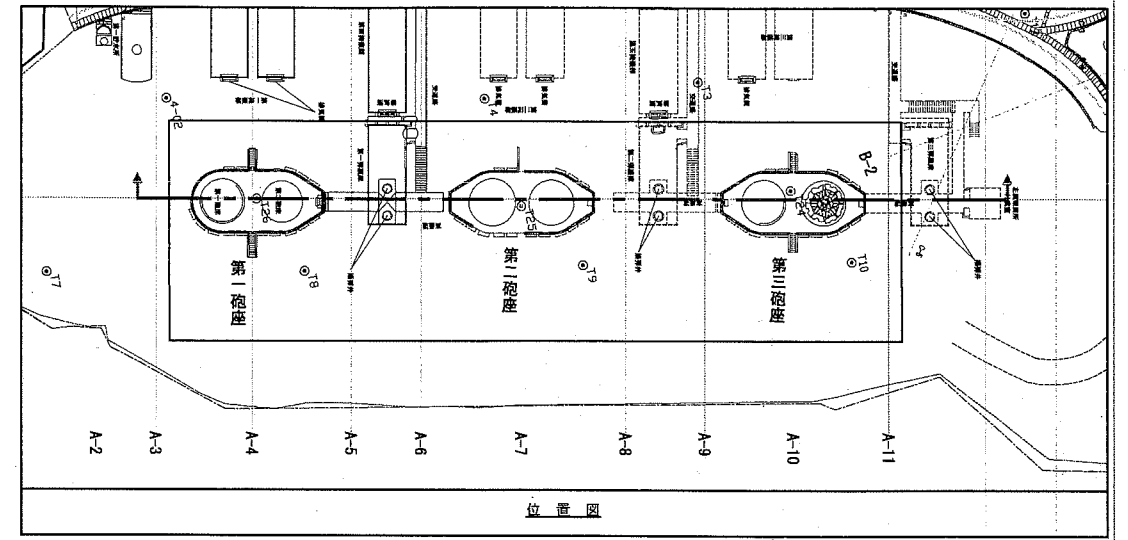
- 張芝工
- 法面保護・張芝工
- 流土除去張芝工
- 足場工

数量表

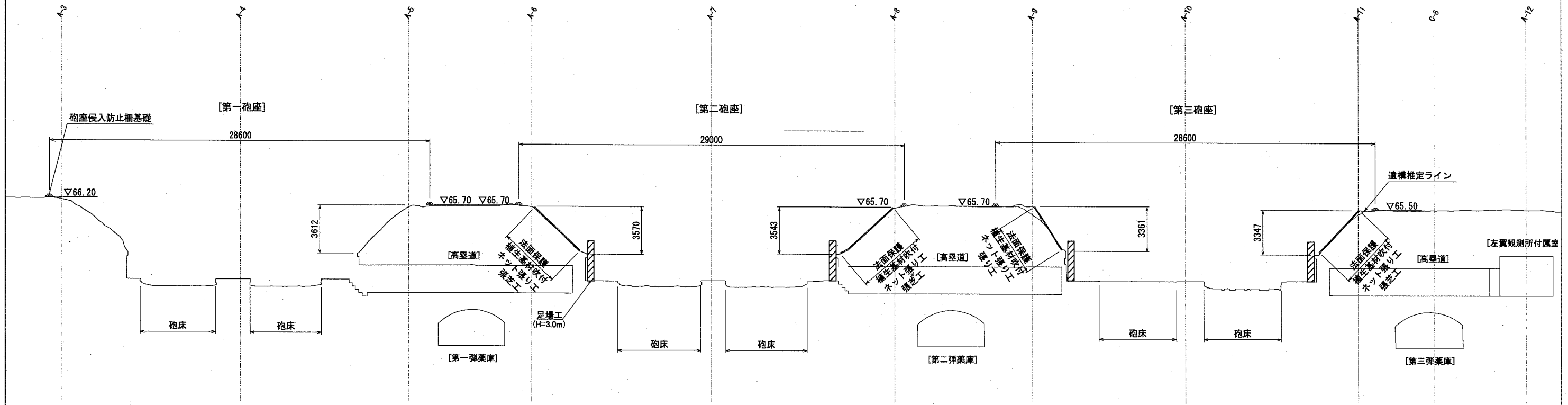
名称	規格	単位	数量
法面整形工		m ²	981.77
法面保護		m ²	735.32
流土除去		m ²	246.45
張芝工	半土付き (目串付き)	m ²	1201.31
掘削工	人力	m ³	77.85
足場工 H=3.0m	H=3.0m	掛m ²	315.75
足場工 H=4.5m	H=4.5m	掛m ²	105.75
足場工 H=6.5m	H=6.5m	掛m ²	236.93
敷鉄板	22×1524×3048	m ²	60.00
土木シート敷設	合繊不織維 t=10mm	m ²	165.25

横須賀市環境政策部公園建設課

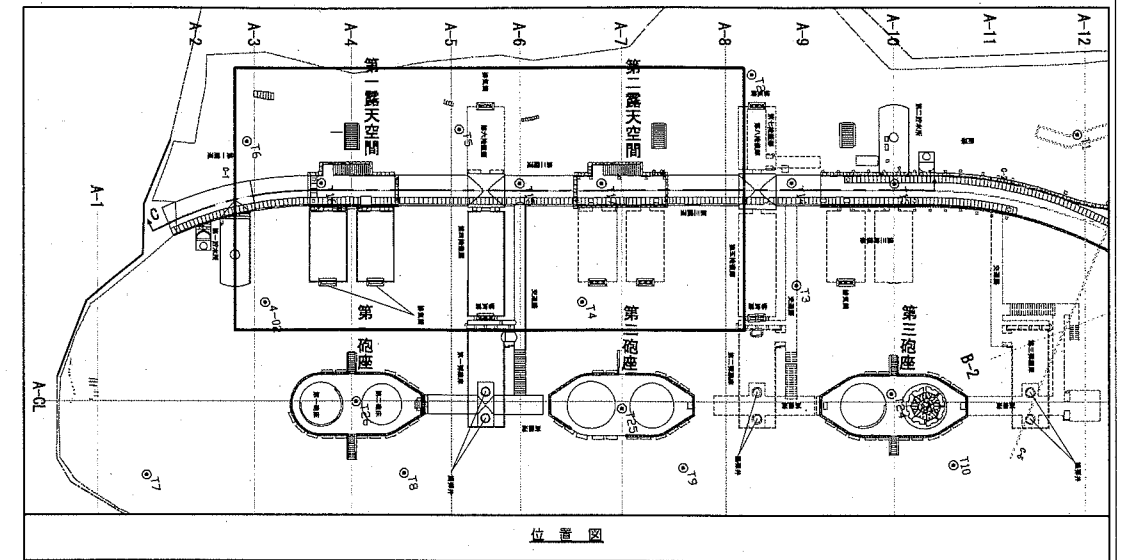
工事名称	千代ヶ崎砲台跡整備工事			
図面名称	法面保護平面図			
図面番号	6/15	縮尺	各記	製作 年月日
課長	飯森			R2.8



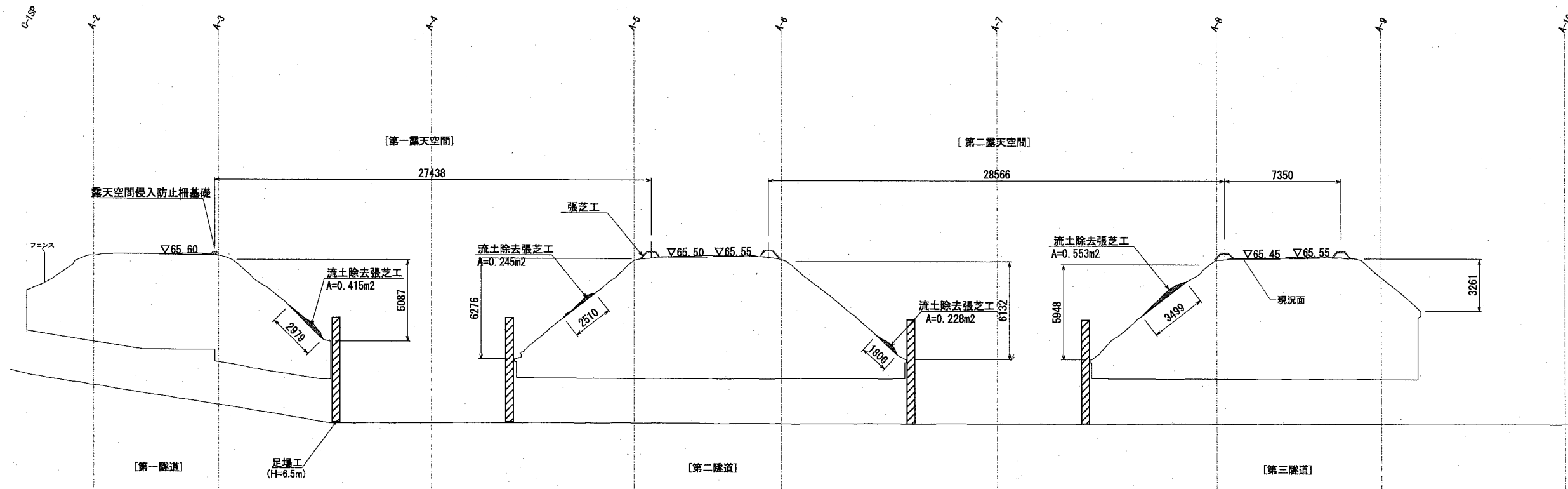
砲座廻り縦断面図 S=1:300 u:mm
(測線A-CL断面)



横須賀市環境政策部公園建設課				
工事名称	千代ヶ崎砲台跡整備工事			
図面名称	砲座廻り縦断面図			
図面番号	7/15	縮尺	1/300	製 年 月 日
課 長	R2.8			

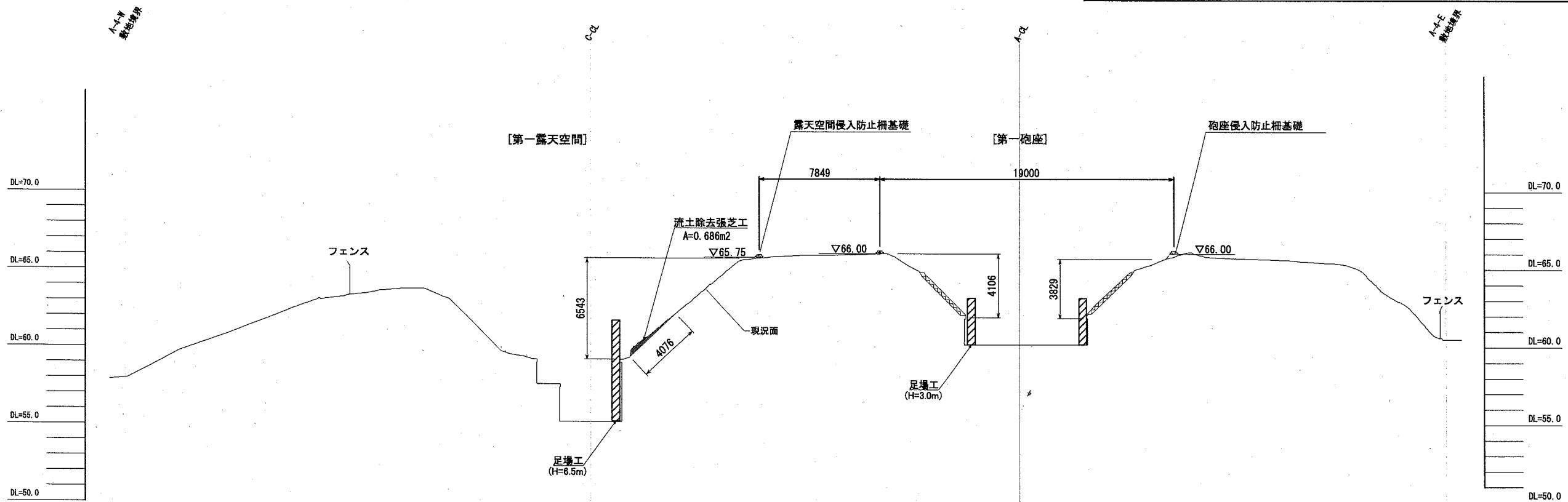
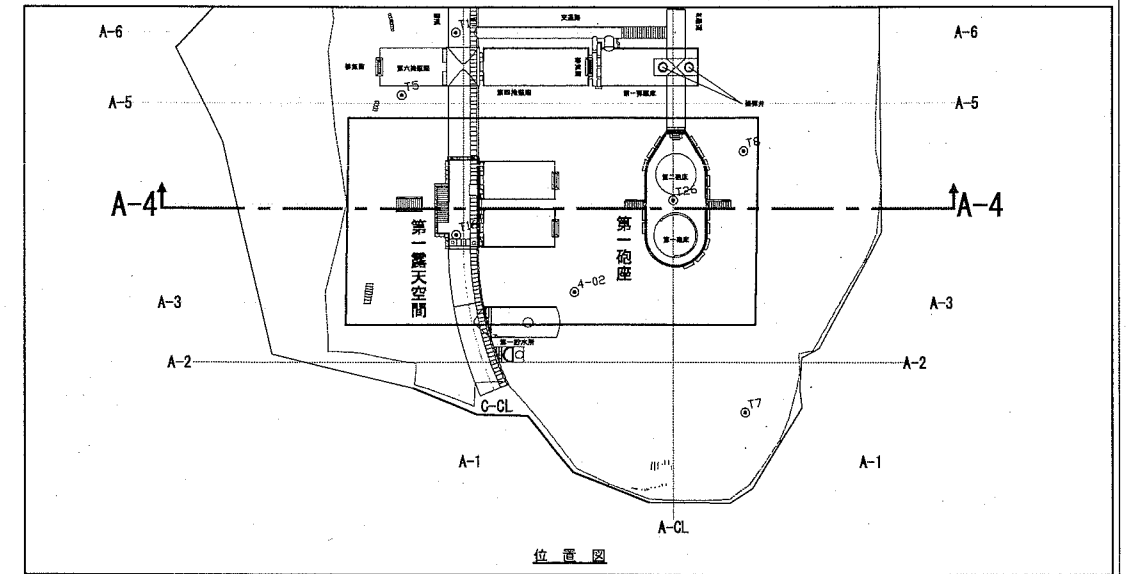


露天空間廻り縦断面図 S=1:300 U:mm
(測線C断面)



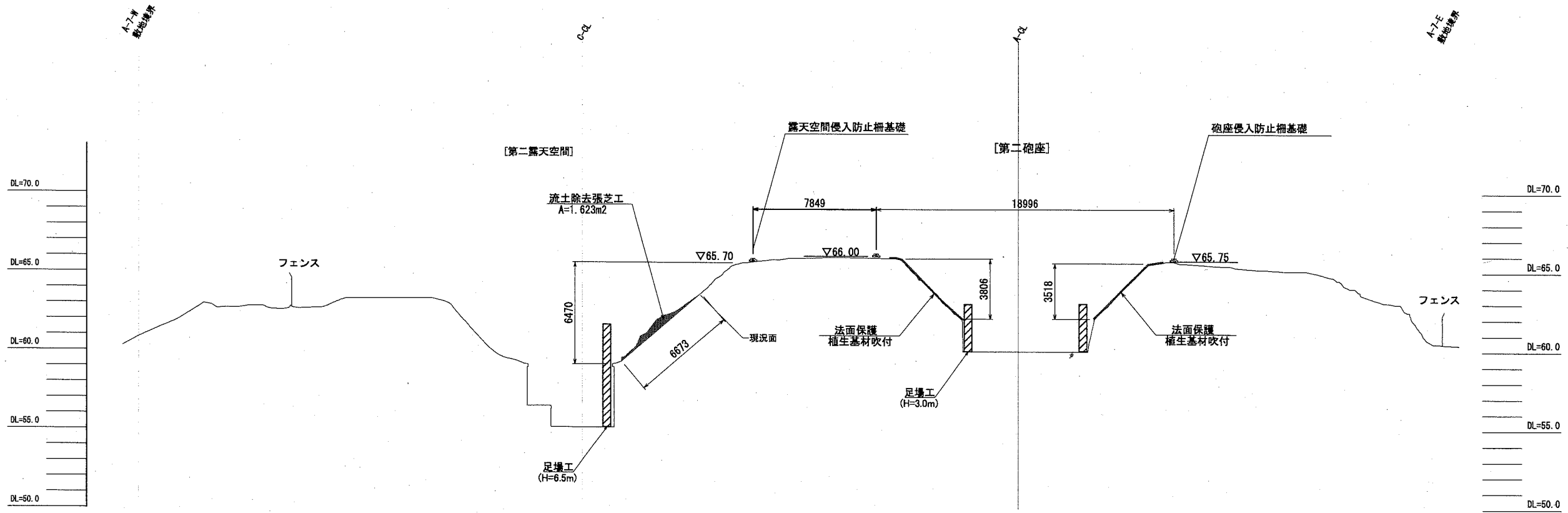
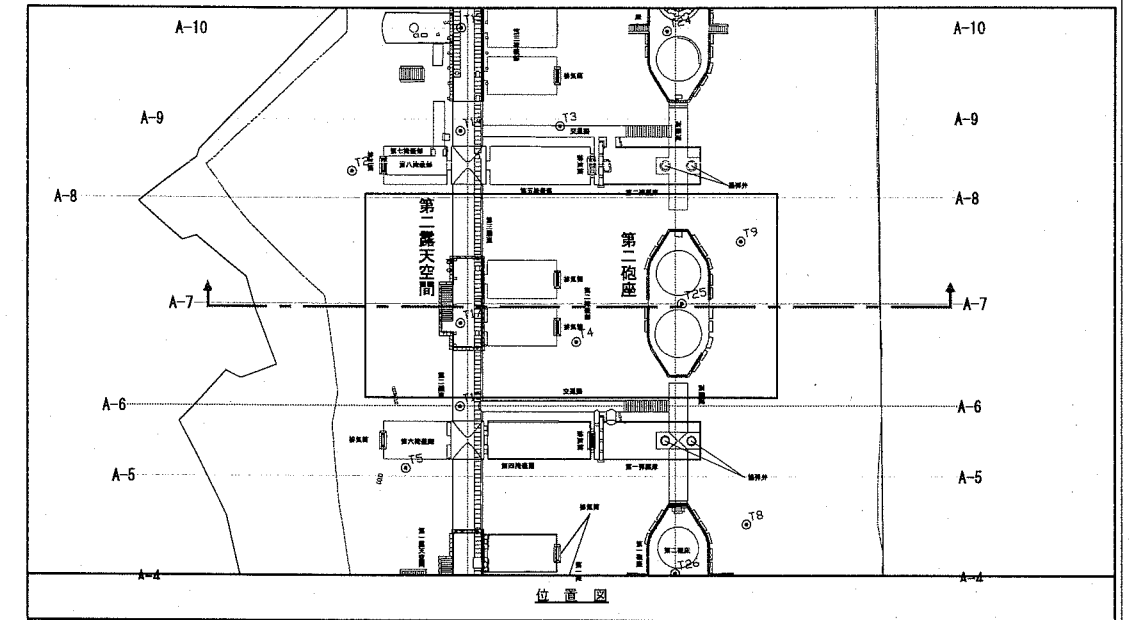
横須賀市環境政策部公園建設課			
工事名称	千代ヶ崎砲台跡整備工事		
図面名称	露天空間廻り縦断面図		
図面番号	8/15	縮尺	1/300
課長	製作年月日	R2. 8	


第一砲座・第一露天空間廻り横断面図(1) S=1:300 u:mm
(測線A-4断面)



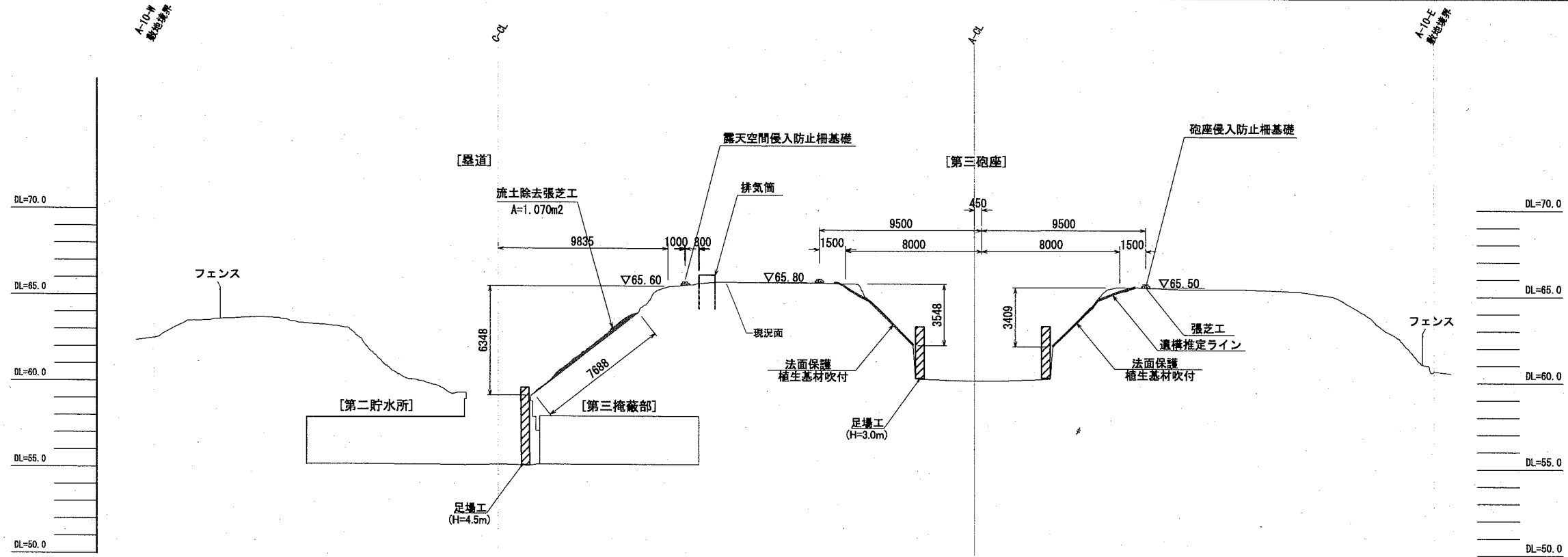
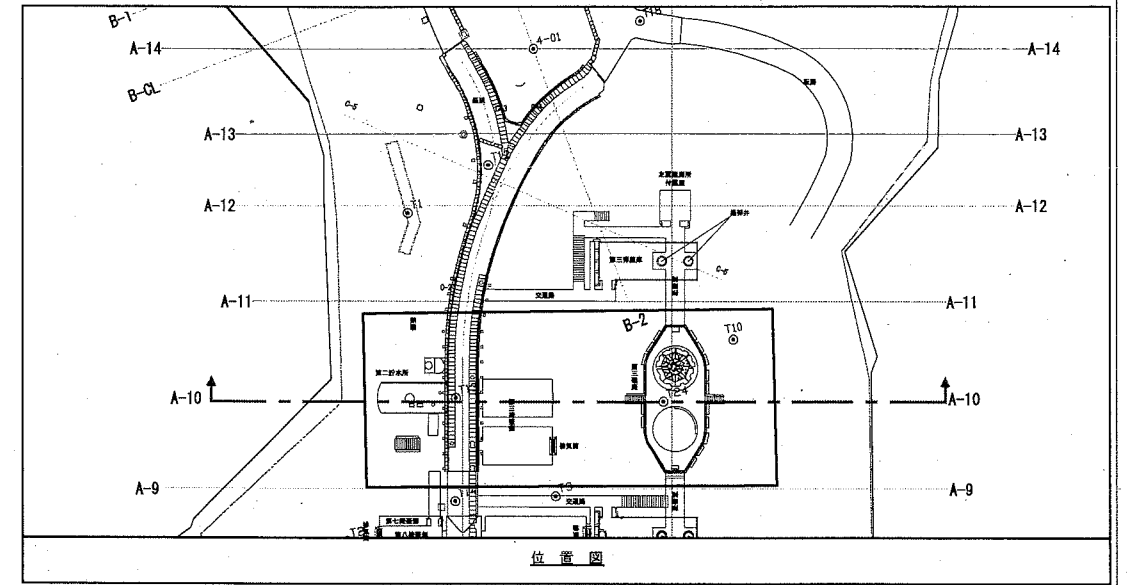
横須賀市環境政策部公園建設課				
工事名称	千代ヶ崎砲台跡整備工事			
図面名称	第一砲座・第一露天空間廻り横断面図(1)			
図面番号	9/15	縮尺	1/300	製作年月日 R2.8
課長	飯森			

第二砲座・第二露天空間廻り横断面図(2) S=1:300 u:mm
(測線A-7断面)



横須賀市環境政策部公園建設課				
工事名称	千代ヶ崎砲台跡整備工事			
図面名称	第二砲座・第二露天空間廻り横断面図(2)			
図面番号	10/15	縮尺	1/300	製作年月日 R2.8
課長				

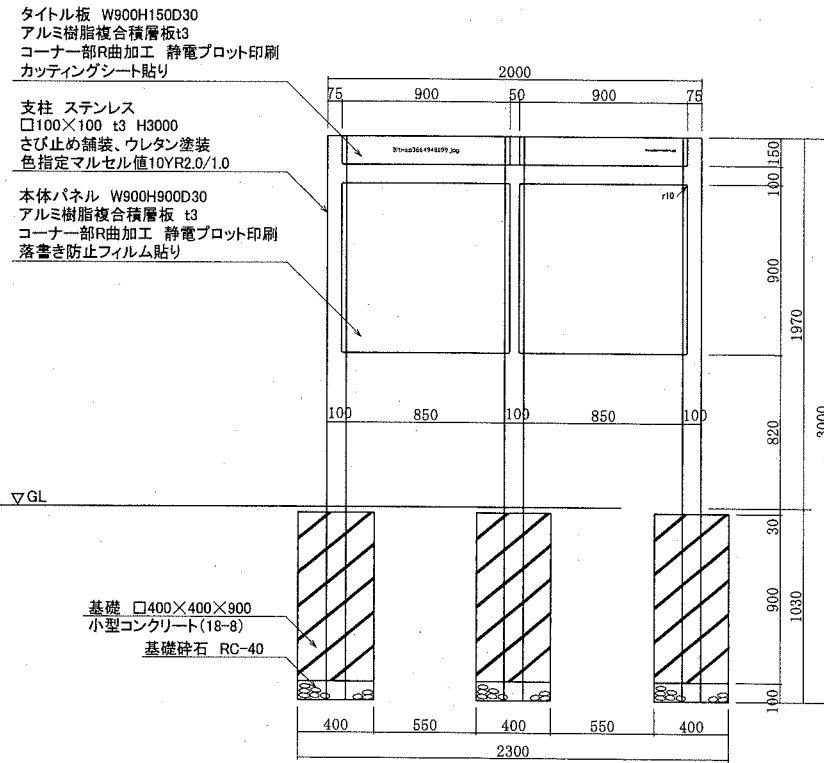
第三砲座・露天空間（第三砲座前）廻り横断面図（3）S=1:300 u:mm
 （測線A-10断面）



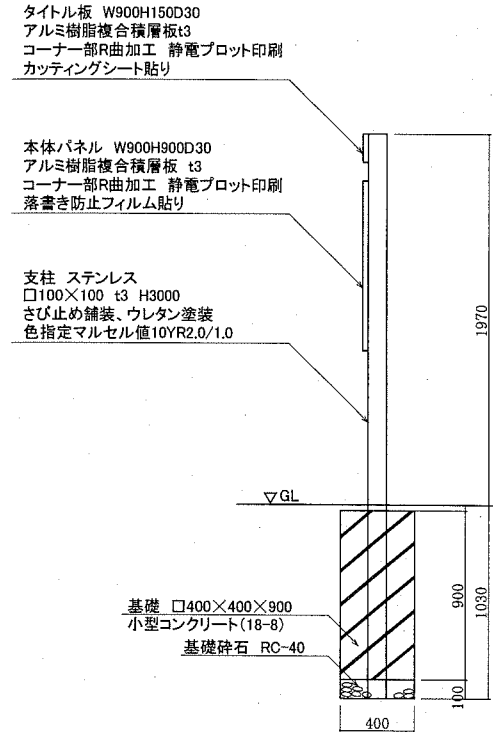
横須賀市環境政策部公園建設課				
工事名称	千代ヶ崎砲台跡整備工事			
図面名称	第三砲座・露天空間（第三砲座前）廻り横断面図（3）			
図面番号	11/15	縮尺	1/300	製 作 年 月 日 R2.8
課 長	飯 森			

総合説明板 S=1/20 u:mm

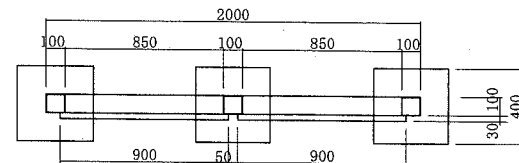
正面図



側面図



平面図



数量表 1基当り

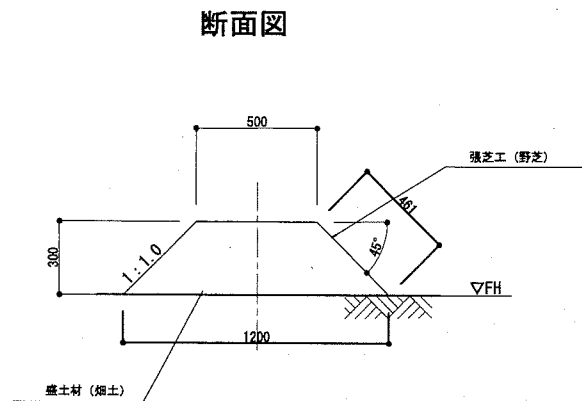
名称	規格	単位	数量
基礎碎石	RC-40, t=100	m ²	0.480
型枠工	小型型枠	m ²	4.320
コンクリート工	18-8	m ³	0.432

(参考図)

横須賀市環境政策部公園建設課

工事名称	千代ヶ崎砲台跡整備工事				
図面名称	総合説明板				
図面番号	13/15	縮尺	図示	製作 年月日	R2.8
課	飯森				
長					

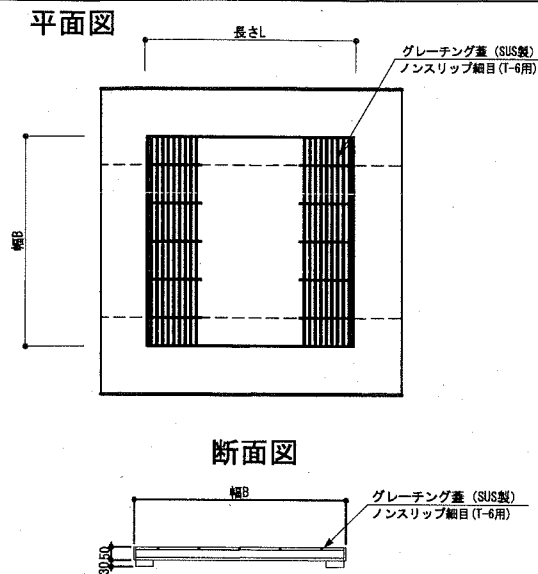
小堤 u:mm S=1:30



数量表 1m当り

名称	規格	単位	数量
盛土工	黒土3:赤土3:砂(荒目)4	m ³	0.255
張芝工	半土付き(目串付き)	m ²	1.422

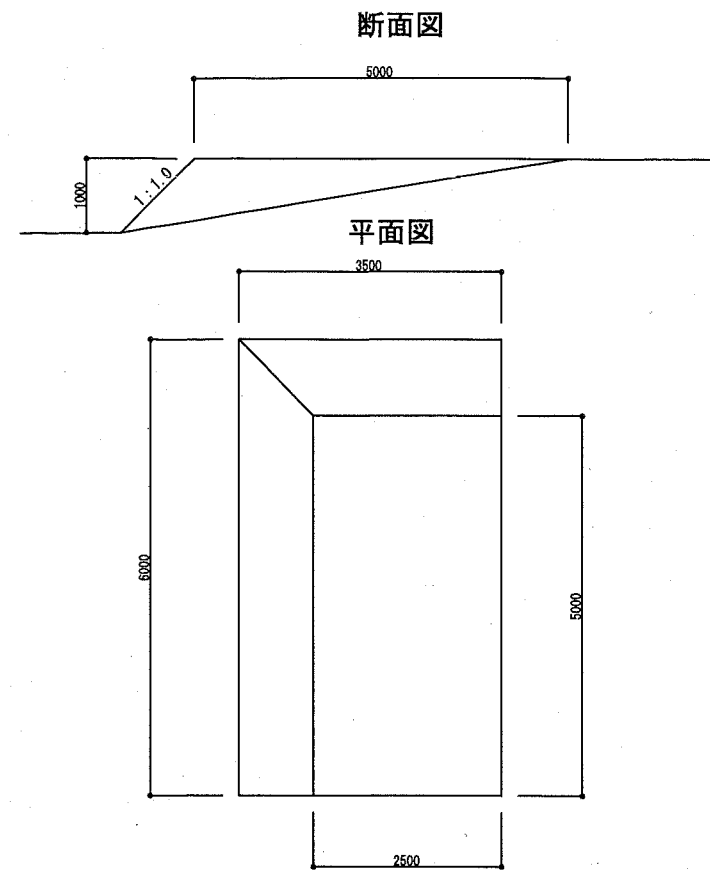
グレーチング蓋 u:mm 図示



グレーチング蓋

長さL	幅B	高	かさ上げ	枚数	摘要
500	800	50	30	5	石蓋破損t=100mm
500	650	50	30	1	〃
500	900	50	30	1	〃
650	900	50	30	1	鉄板蓋
500	900	50	30	2	〃
650	550	50	30	1	〃
300	1000	50	30	1	t=3.2mm
1200	1400	50	30	1	t=4.5mm

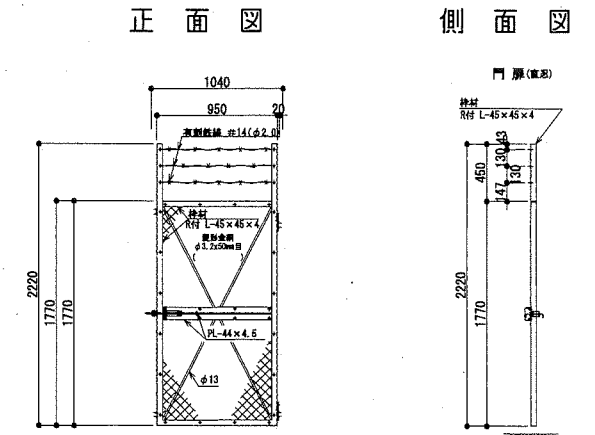
盛土工 (第二露天小堤下部) u:mm S=1:100



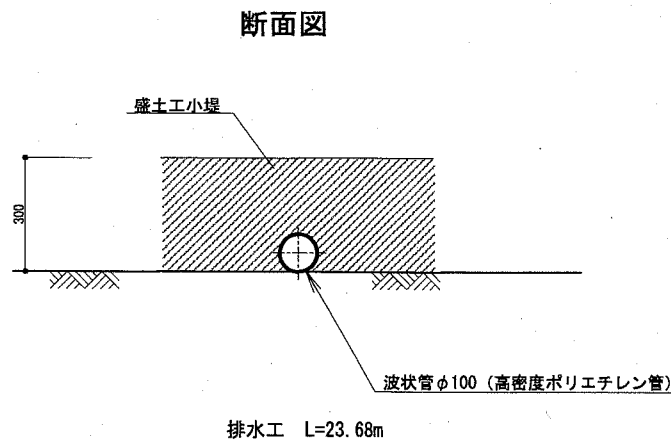
数量表

名称	規格	単位	数量
盛土工	黒土3:赤土3:砂(荒目)4	m ³	8.38

ネットフェンス扉 u:mm S=1:30

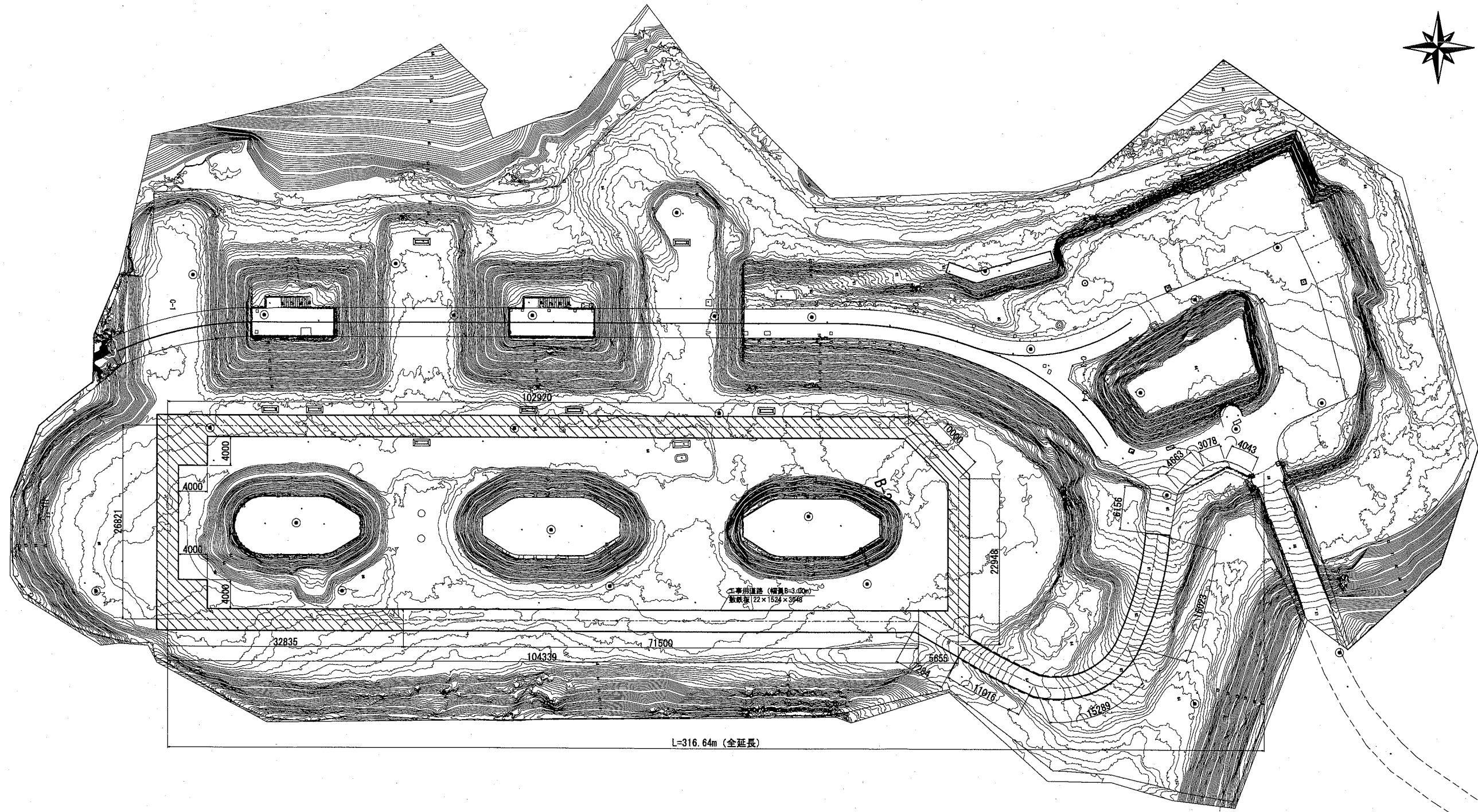


排水工 u:mm S=1:30

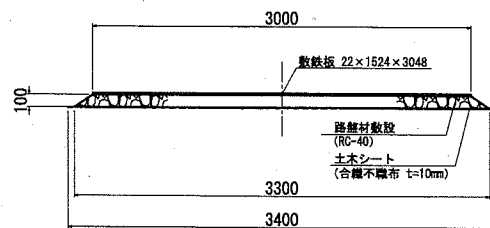


横須賀市環境政策部公園建設課					
工事名称	千代ヶ崎砲台跡整備工事				
図面名称	詳細図				
図面番号	14/15	縮尺	図示	製作年月日	R2.8
課長	[Seal]				

工事用道路平面図 S=1/600 u:mm



工事用道路標準断面図 S=1:60



凡例 路盤材敷設及び土木シート敷設部を示す。

注) 路盤材敷設及び土木シート敷設範囲は、監督員と協議すること。

数量表

名称	規格	単位	数量
敷鉄板	22×1524×3048	m ²	981.92
土木シート敷設	合繊不織布 t=10mm	m ²	701.03
路盤材敷設	RC-40, t=100mm	m ²	649.49

横須賀市環境政策部公園建設課

工事名称	千代ヶ崎砲台跡整備工事			
図面名称	工事用道路平面図			
図面番号	15/15	縮尺	1/600	製作 年月日
課長				R2.8