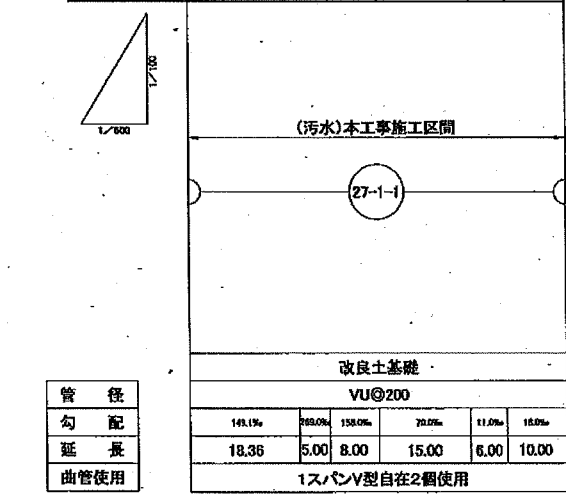
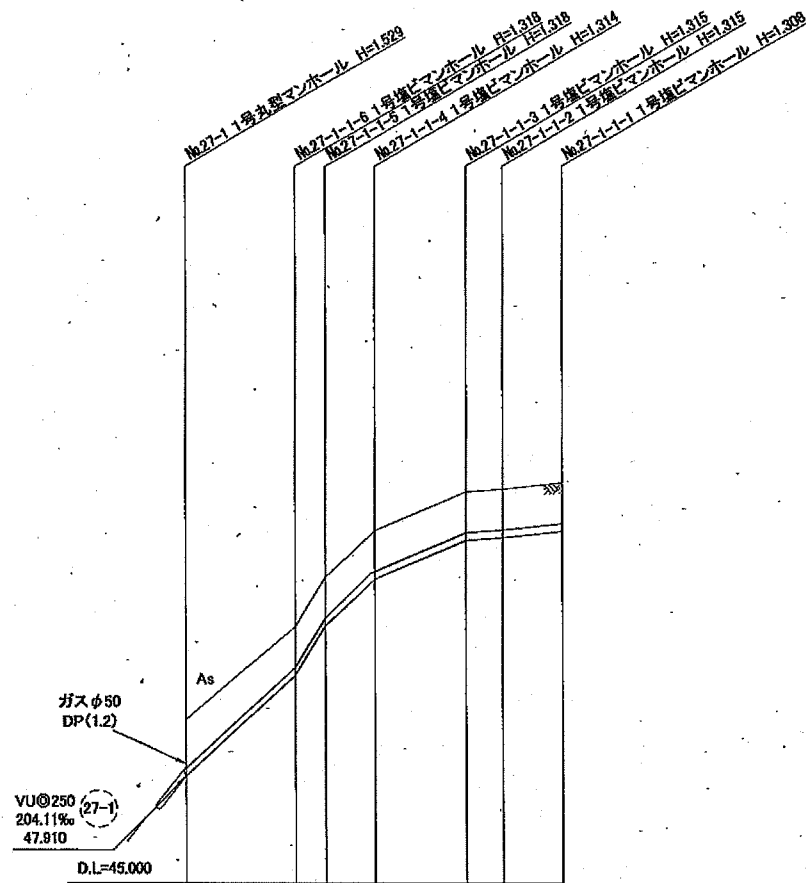


横須賀市上下水道局			
図面名称	16工区上町地区污水枝線 27-1号築造工事		
種別	位置図・平面図		
縮尺	図示	図面番	1/2
製作年月	令和 2 年 6 月 日		
課長	係長	担当者	設計者

縦断面図

縦 S=1/100
横 S=1/600



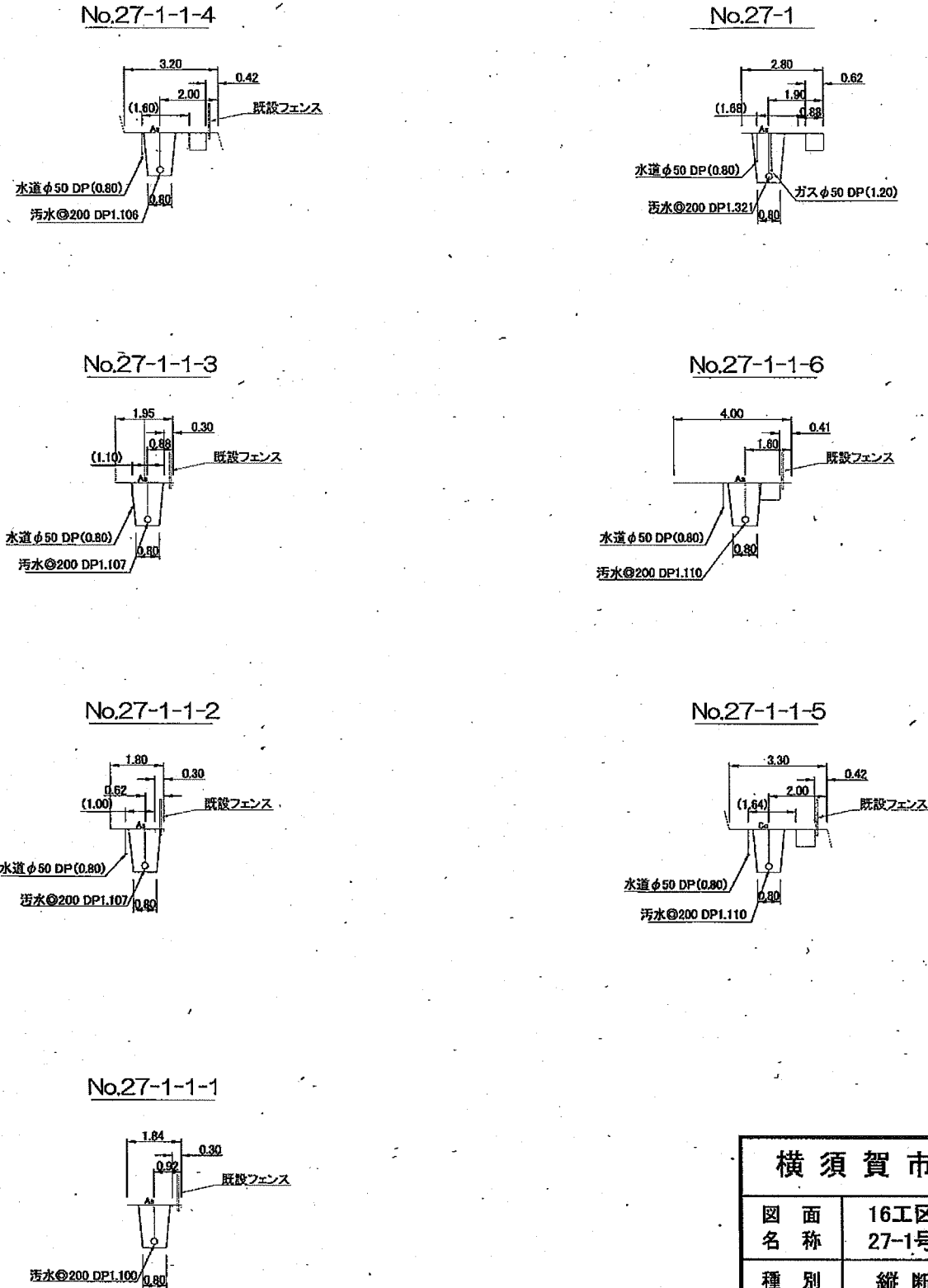
管径	
勾配	
延長	
曲管使用	

改良土基礎					
VU@200					
14.1%	20.0%	15.0%	20.0%	11.0%	10.0%
18.36	5.00	8.00	15.00	6.00	10.00
1スパンV型自在2個使用					

地盤高	0.00	47.802	47.910					
土盛り	1.321							
管底高	18.36	50.540	50.648	1.110	51.988	23.36	51.885	51.993
床板高	31.35	53.148	53.257	1.108	54.571	48.36	54.198	54.307
追加距離	52.36	54.265	54.373	1.107	55.698	62.36	54.445	54.552

横断面図

S=1/100



横須賀市上下水道局				
図面名称	16工区上町地区污水枝線 27-1号築造工事			
種別	縦断面図、横断面図			
縮尺	図示	図番	2/2	
製作年月	令和 2 年 6 月 日			
課長	係長	担当者	設計者	