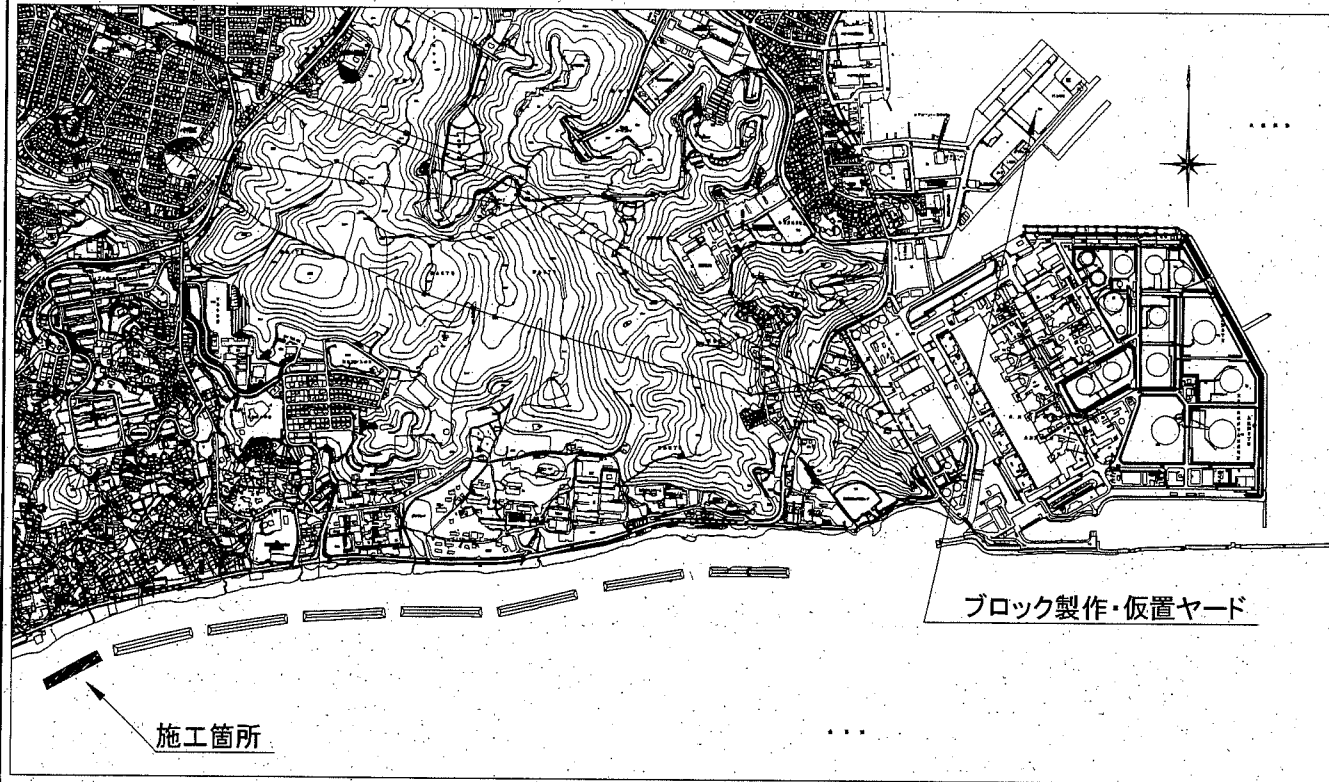


位置図

S=1/6,000



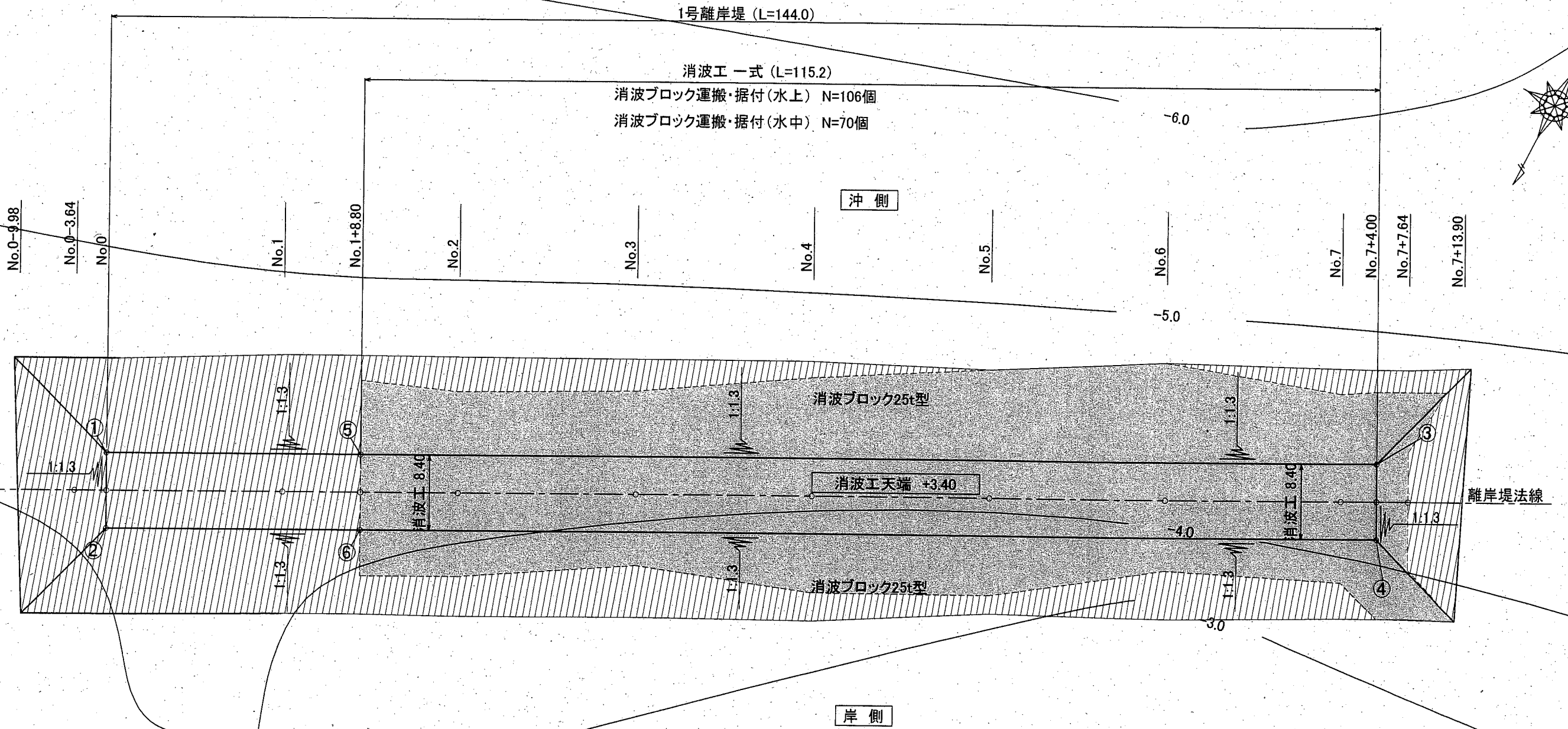
1号離岸堤 座標

No.	X座標	Y座標
①	-87859.362	-12997.966
②	-87851.945	-13001.910
③	-87926.967	-13125.110
④	-87919.551	-13129.053
⑤	-87872.883	-13023.394
⑥	-87865.466	-13027.338





横須賀市みなと振興部港湾整備課			
工事名称	令和2年度野比地区1号離岸堤嵩上工事		
図面名称	位置図		
図面番号	8枚の内1	縮尺	1/6,000
製作年月日	令和2年 6月 日		
課長		係長等	設計


平面図 S=1/500 u:m



1号離岸堤

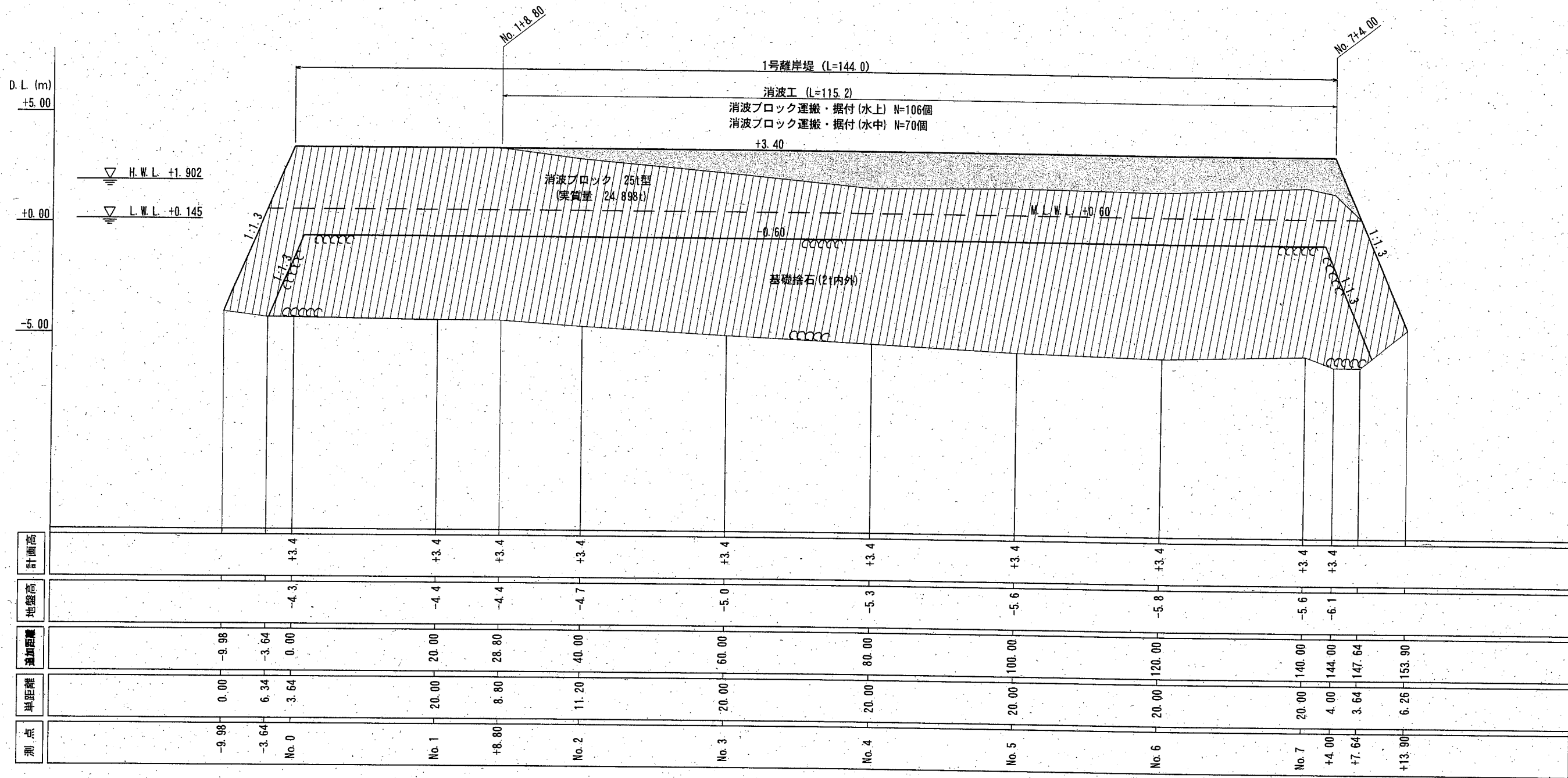
No.	X座標	Y座標
①	-87859.362	-12997.966
②	-87851.945	-13001.910
③	-87926.967	-13125.110
④	-87919.551	-13129.053
⑤	-87872.883	-13023.394
⑥	-87865.466	-13027.338



 施工箇所
 既設箇所


横須賀市みなと振興部港湾整備課			
工事名称	令和2年度野比地区1号離岸堤嵩上工事		
図面名称	平面図		
図面番号	8枚の内2	縮尺	1/500
製作年月日	令和2年 6月 日		
課長		係長等	設計

縦断図

SH=1/600
SV=1/200 u:m

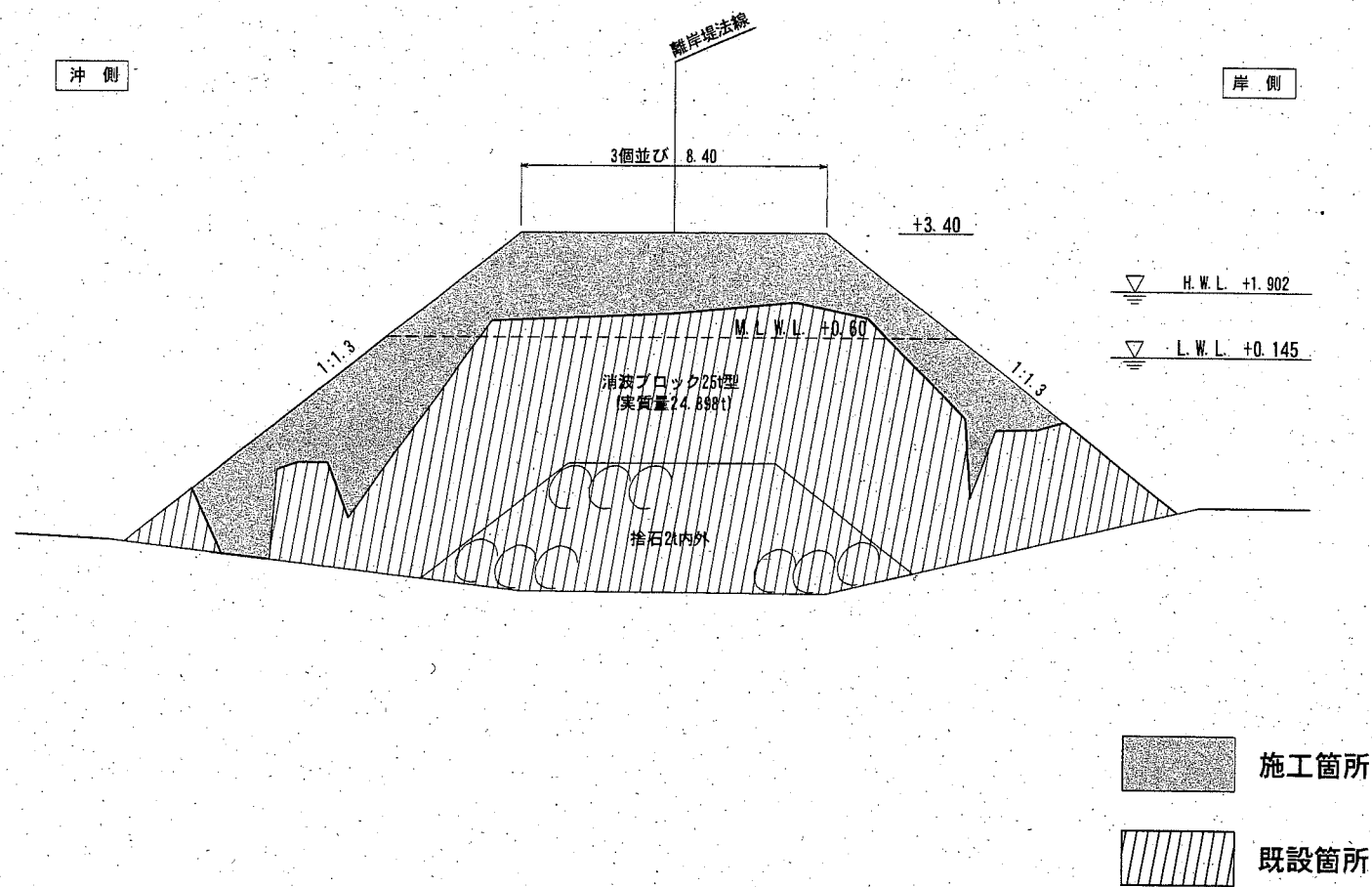


 施工箇所
 既設箇所

横須賀市みなと振興部港湾整備課			
工事名称	令和2年度野比地区1号離岸堤嵩上工事		
図面名称	縦断図		
図面番号	8枚の内3	縮尺	SH=1/600 SV=1/200
製作年月日	令和2年 6月 日		
課長		係長等	設計

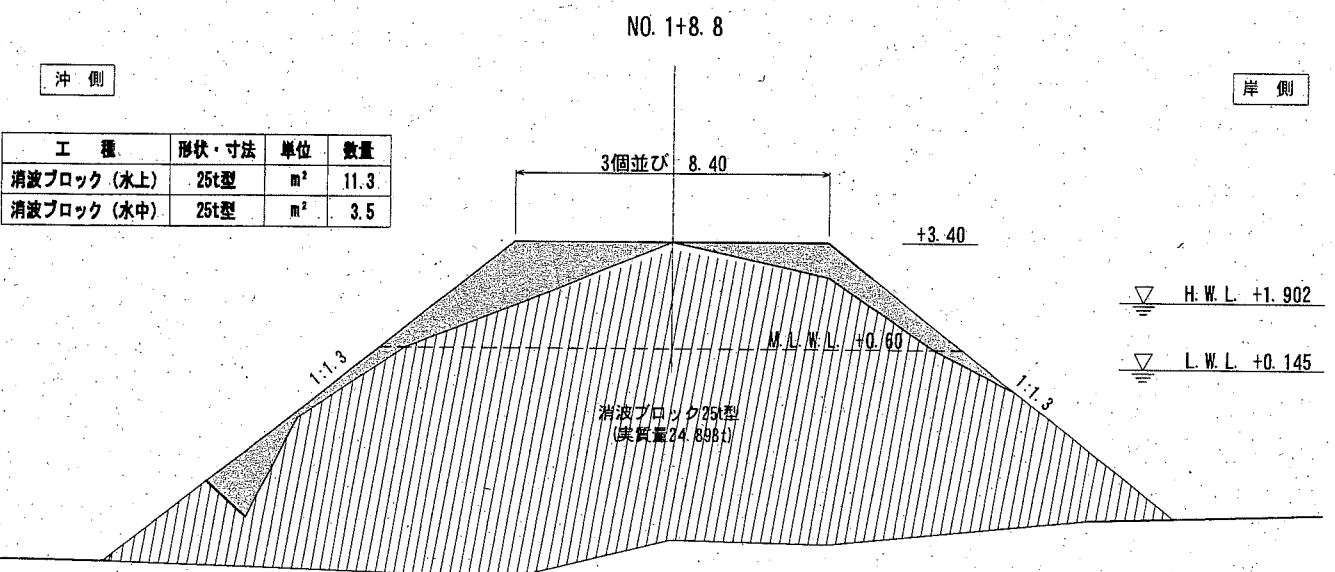
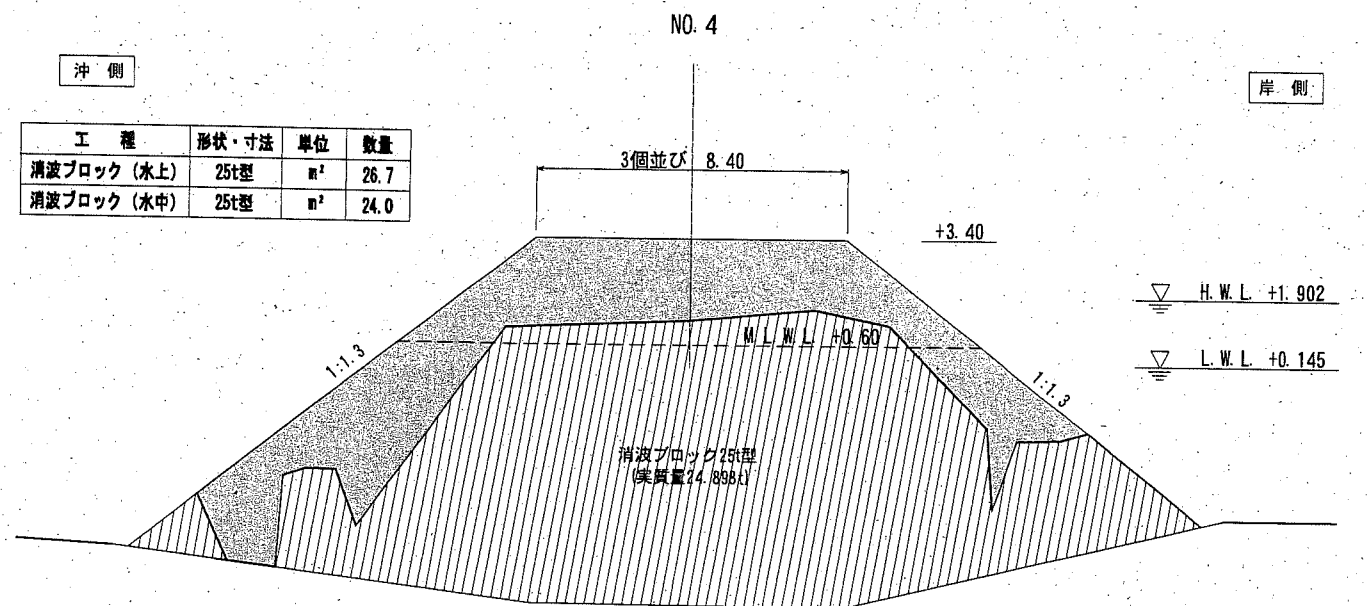
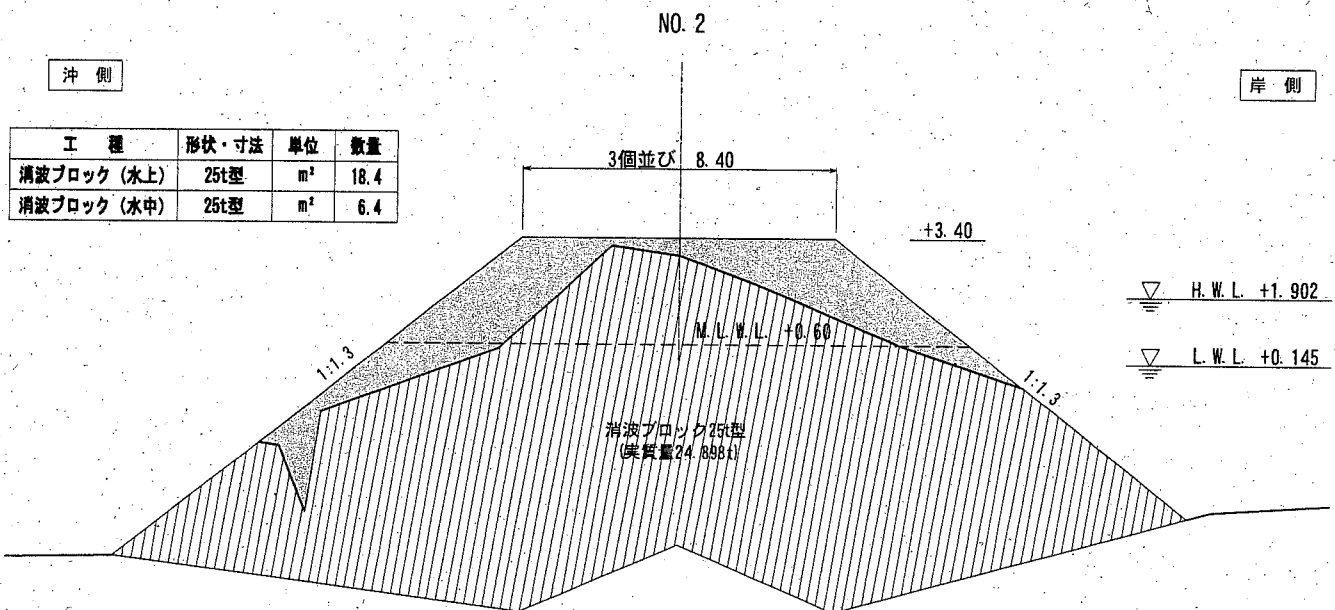
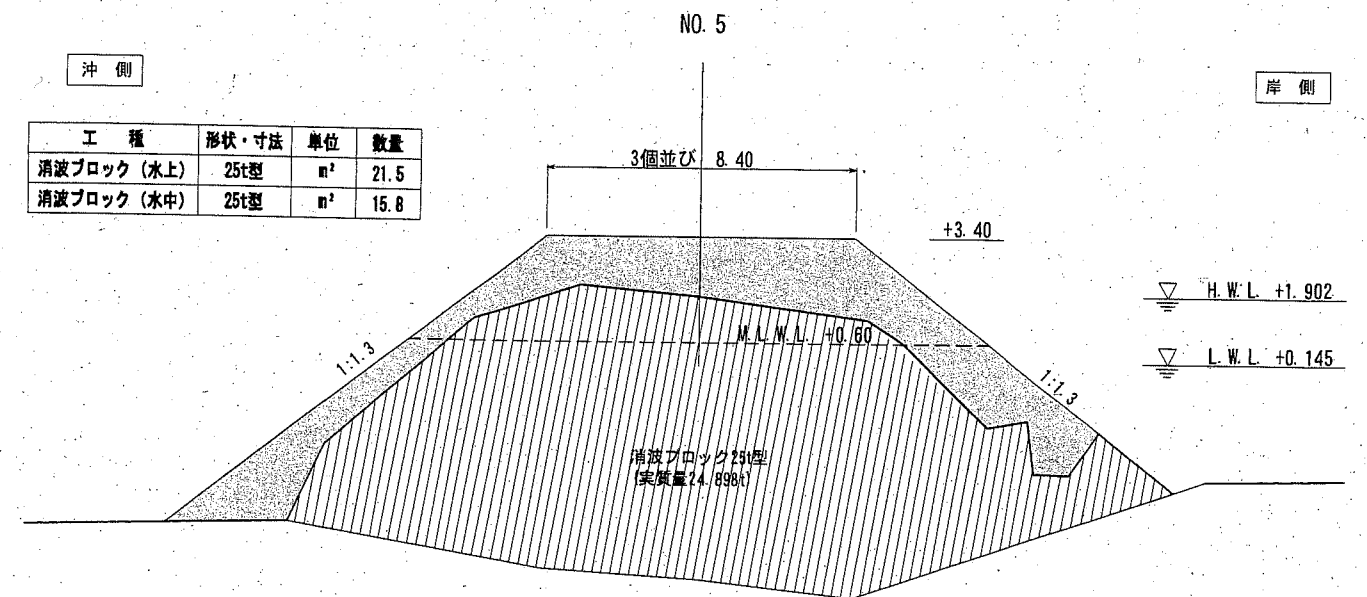
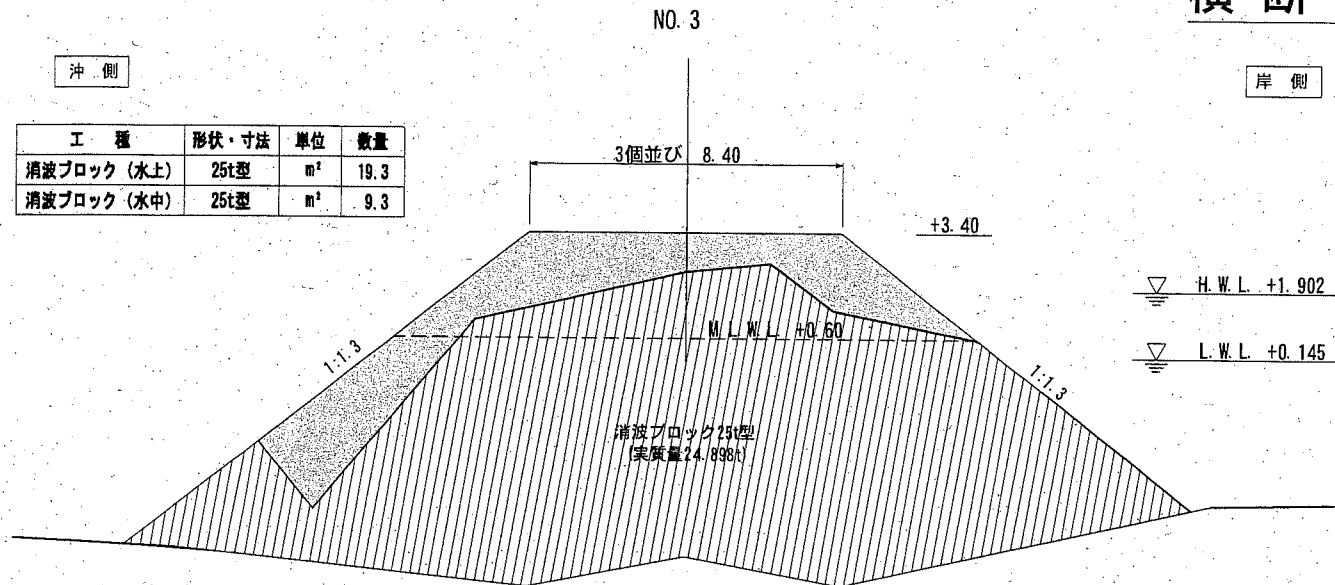
標準断面図
(No. 4付近)


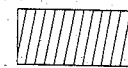
S=1/200 u;m




横須賀市みなと振興部港湾整備課				
工事名称	令和2年度野比地区1号離岸堤嵩上工事			
図面名称	標準断面図			
図面番号	8枚の内4	縮尺	1/200	
製作年月日	令和 2年 6月 日			
課長		係長等		設計

横断図(1) S=1:200 u;m



 施工箇所
 既設箇所

横須賀市みなと振興部港湾整備課			
工事名称	令和2年度野比地区1号離岸堤嵩上工事		
図面名称	横断図(1)		
図面番号	8枚の内5	縮尺	1/200
製作年月日	令和2年6月 日		
課長		係長等	設計

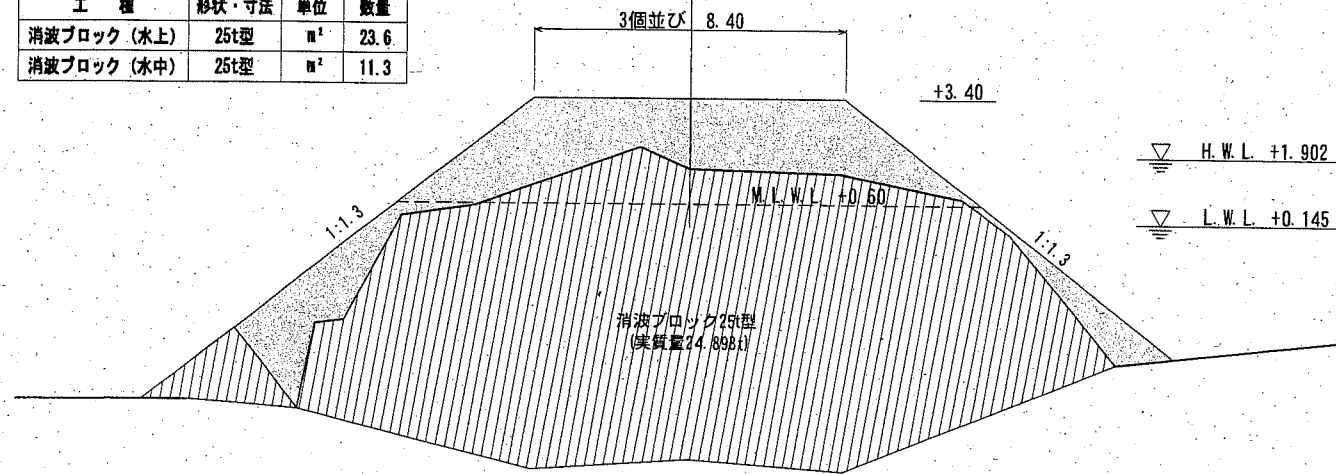
横断図(2) S=1:200 u;m

NO. 7+4.00

沖側

岸側

工種	形状・寸法	単位	数量
消波ブロック(水上)	25t型	m ²	23.6
消波ブロック(水中)	25t型	m ²	11.3

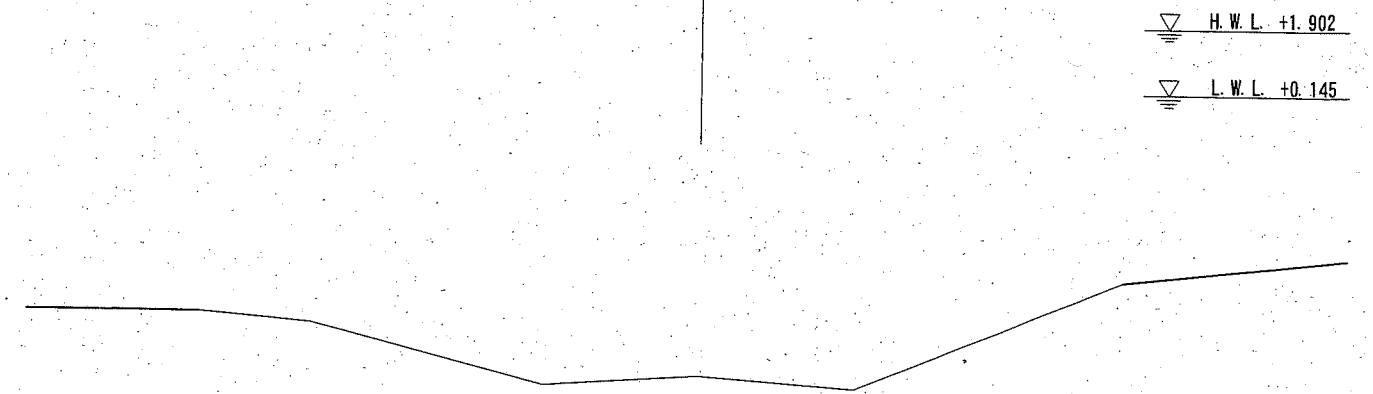


NO. 7+13.90

沖側

岸側

工種	形状・寸法	単位	数量
消波ブロック(水上)	25t型	m ²	—
消波ブロック(水中)	25t型	m ²	0.0

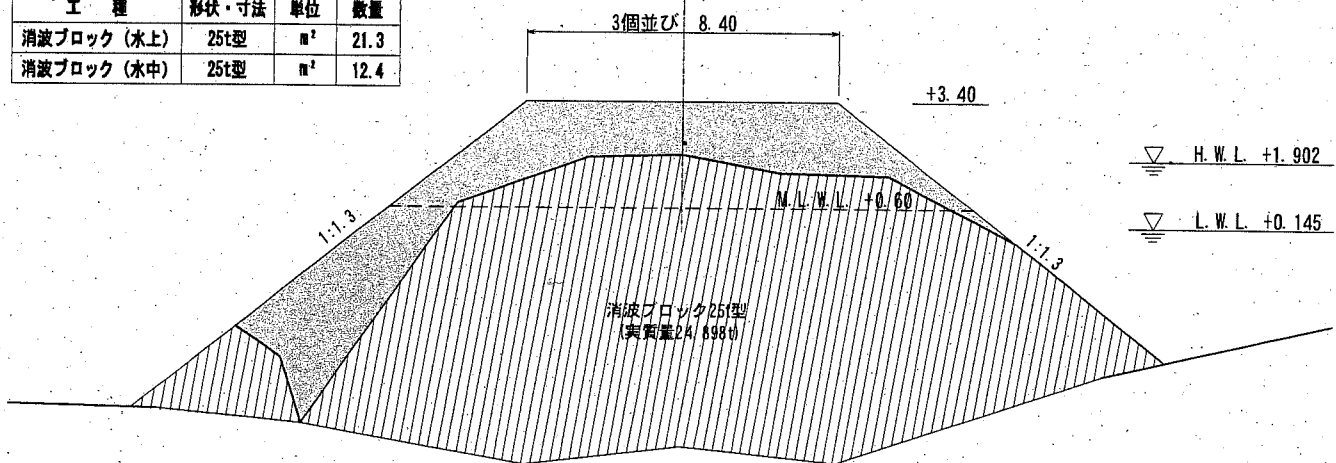


NO. 7

沖側

岸側

工種	形状・寸法	単位	数量
消波ブロック(水上)	25t型	m ²	21.3
消波ブロック(水中)	25t型	m ²	12.4

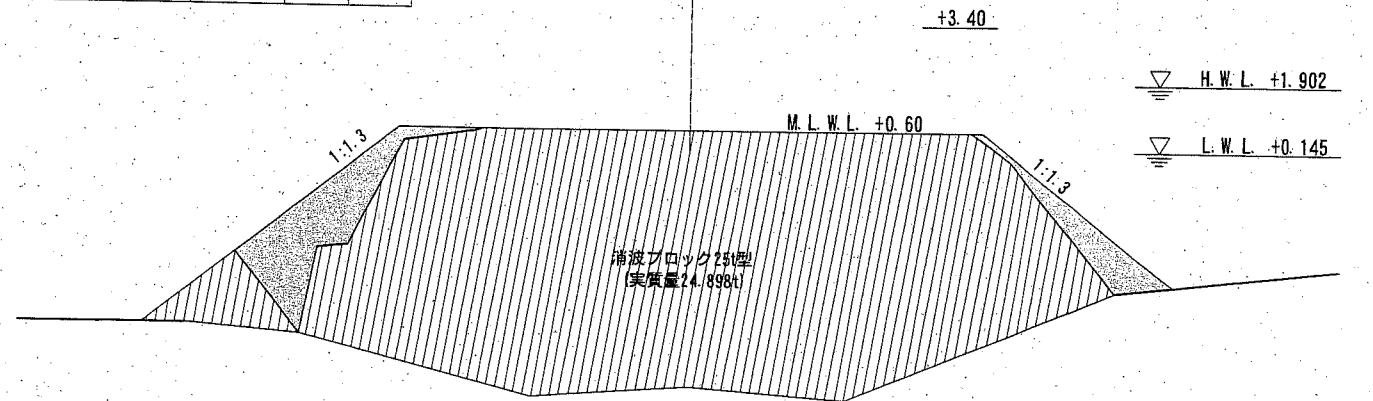


NO. 7+7.64

沖側

岸側

工種	形状・寸法	単位	数量
消波ブロック(水上)	25t型	m ²	0.0
消波ブロック(水中)	25t型	m ²	11.3

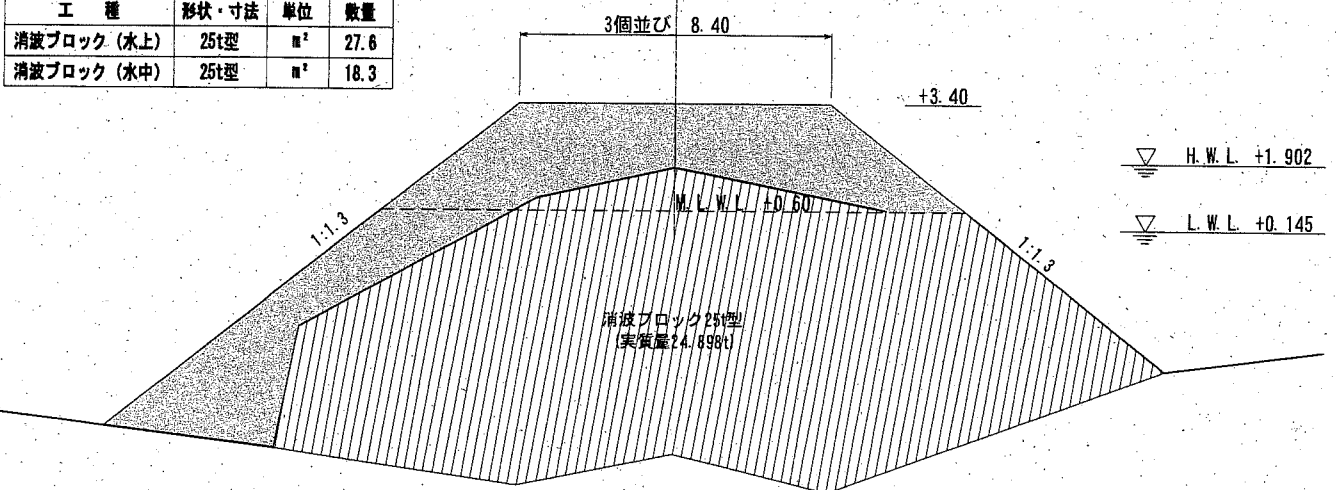



NO. 6

沖側


岸側

工種	形状・寸法	単位	数量
消波ブロック(水上)	25t型	m ²	27.6
消波ブロック(水中)	25t型	m ²	18.3



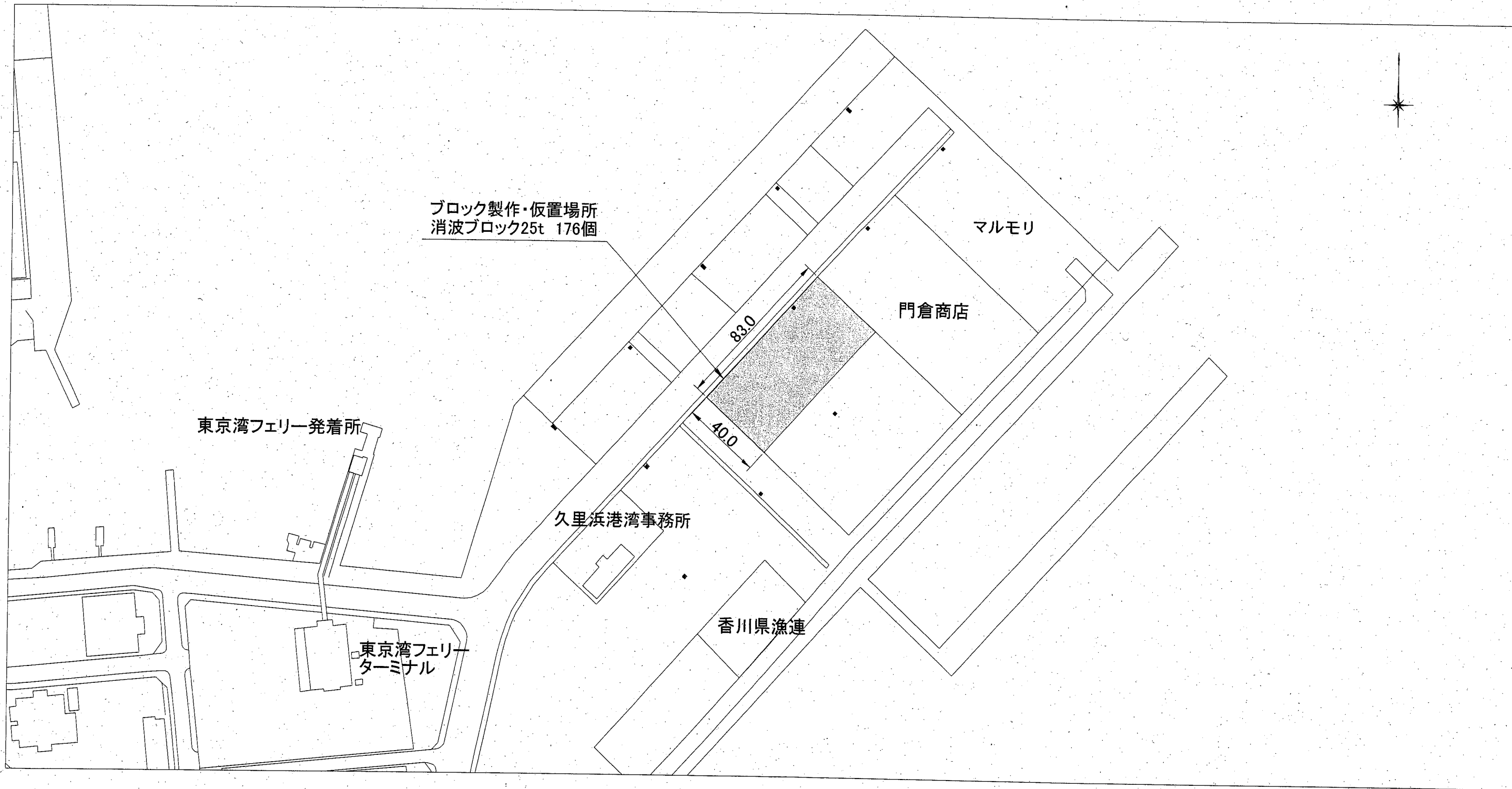
 施工箇所
 既設箇所

横須賀市みなと振興部港湾整備課

工事名称	令和2年度野比地区1号離岸堤嵩上工事		
図面名称	横断図(2)		
図面番号	8枚の内6	縮尺	1/200
製作年月日	令和2年6月 日		
課長		係長等	設計


ブロック製作・仮置ヤード平面図

S=1/2,000 u:m

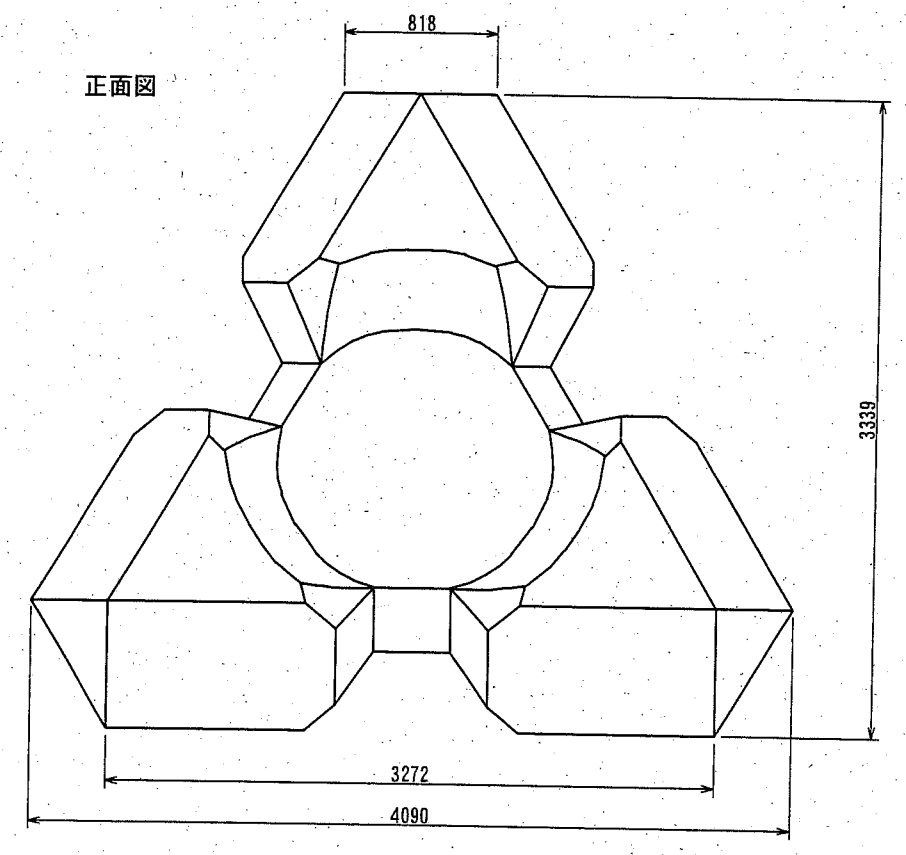
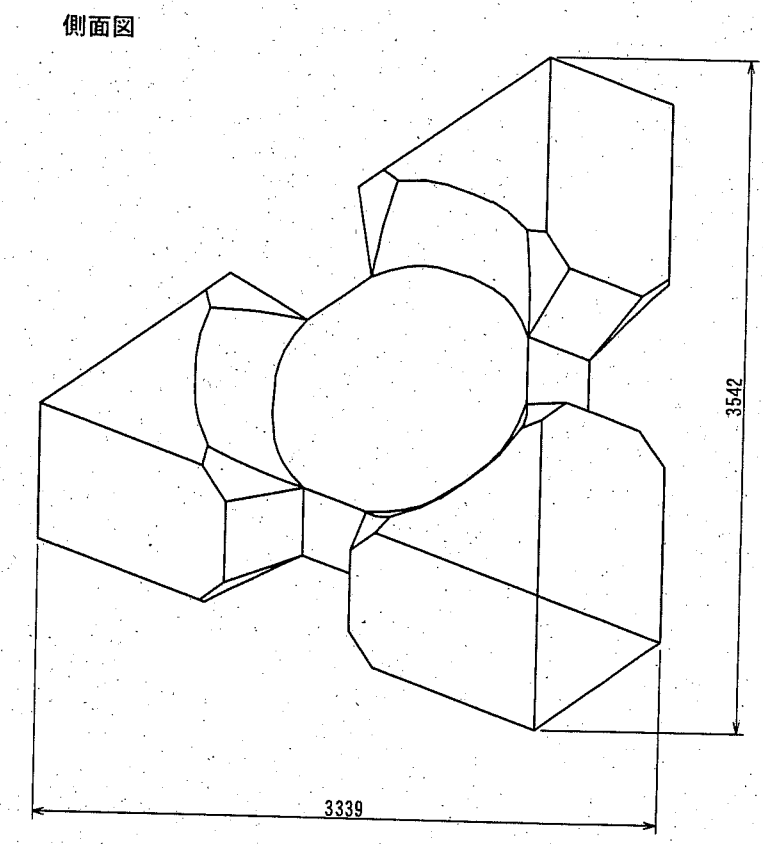
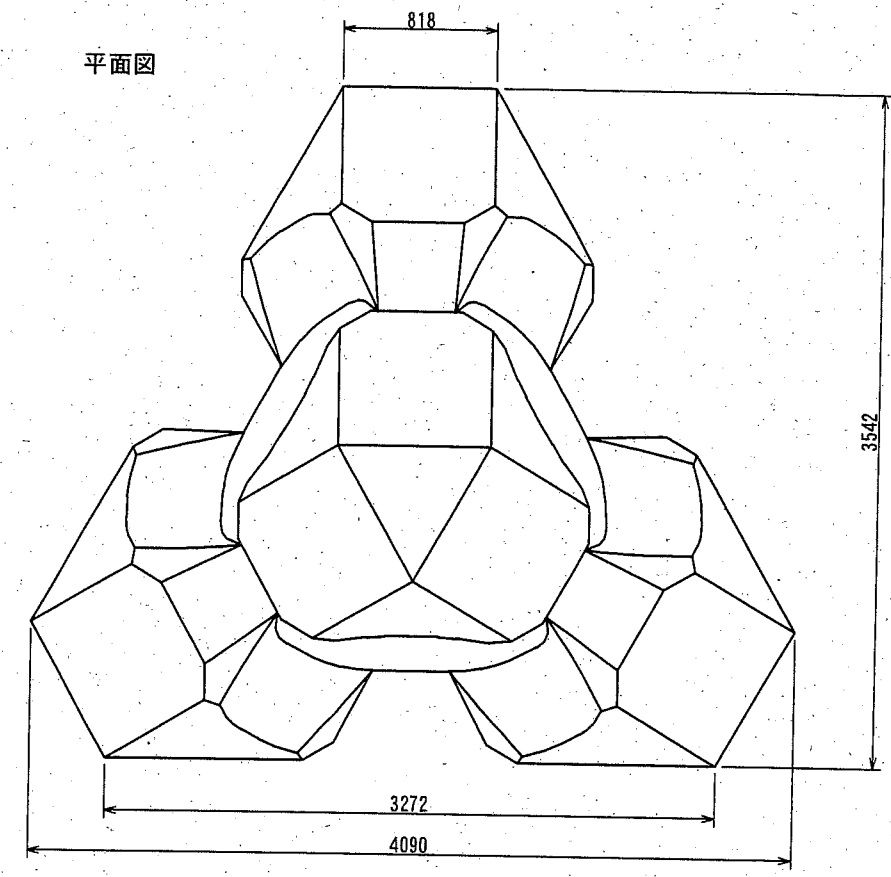


横須賀市みなと振興部港湾整備課

工事名称	令和2年度野比地区1号離岸堤嵩上工事		
図面名称	ブロック製作・仮置ヤード平面図		
図面番号	8枚の内7	縮尺	1/2,000
製作年月日	令和2年6月 日		

課長		係長等		設計	
----	---	-----	--	----	--

消波ブロック形状図 S=1/40 u;mm
(25t型)



ブロック1個当たり数量表

名称	25t型
体積	10.825 m ³
参考質量	24.898 t
型枠面積	35.38 m ²

※コンクリート18-8(高炉B) W/C=65%以下

横須賀市みなと振興部港湾整備課			
工事名称	令和2年度野比地区1号離岸堤嵩上工事		
図面名称	消波ブロック形状図		
図面番号	8枚の内8	縮尺	1/40
製作年月日	令和2年 6月 日		
課長		係長等	設計