
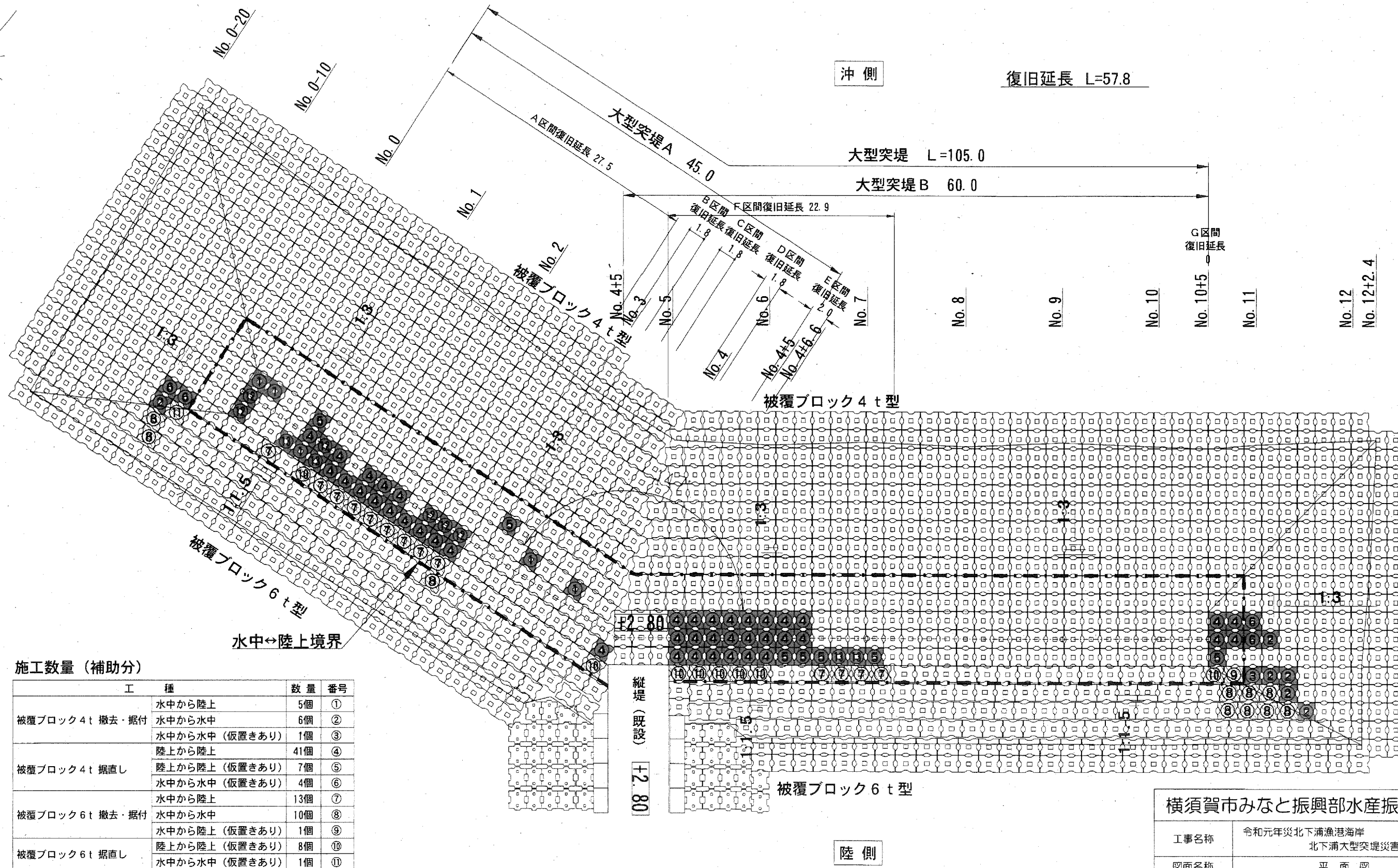



位置図 S=1/8,000



横須賀市みなと振興部水産振興課			
工事名称	令和元年災北下浦漁港海岸 北下浦大型突堤災害復旧工事		
図面名称	位置図		
図面番号	6枚の内1	縮尺	S=1/8,000
製作年月日	令和2年5月 日		
課長		係長	設計

平面図 S=1/400 u:m

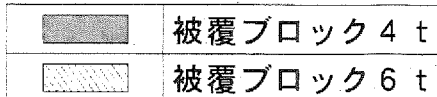


施工数量 (補助分)

工	種	数量	番号
被覆ブロック4t 撤去・据付	水中から陸上	5個	①
	水中から水中	6個	②
	水中から水中 (仮置きあり)	1個	③
被覆ブロック4t 据直し	陸上から陸上	41個	④
	陸上から陸上 (仮置きあり)	7個	⑤
	水中から水中 (仮置きあり)	4個	⑥
被覆ブロック6t 撤去・据付	水中から陸上	13個	⑦
	水中から水中	10個	⑧
	水中から陸上 (仮置きあり)	1個	⑨
被覆ブロック6t 据直し	陸上から陸上 (仮置きあり)	8個	⑩
	水中から水中 (仮置きあり)	1個	⑪

施工数量 (単独分)

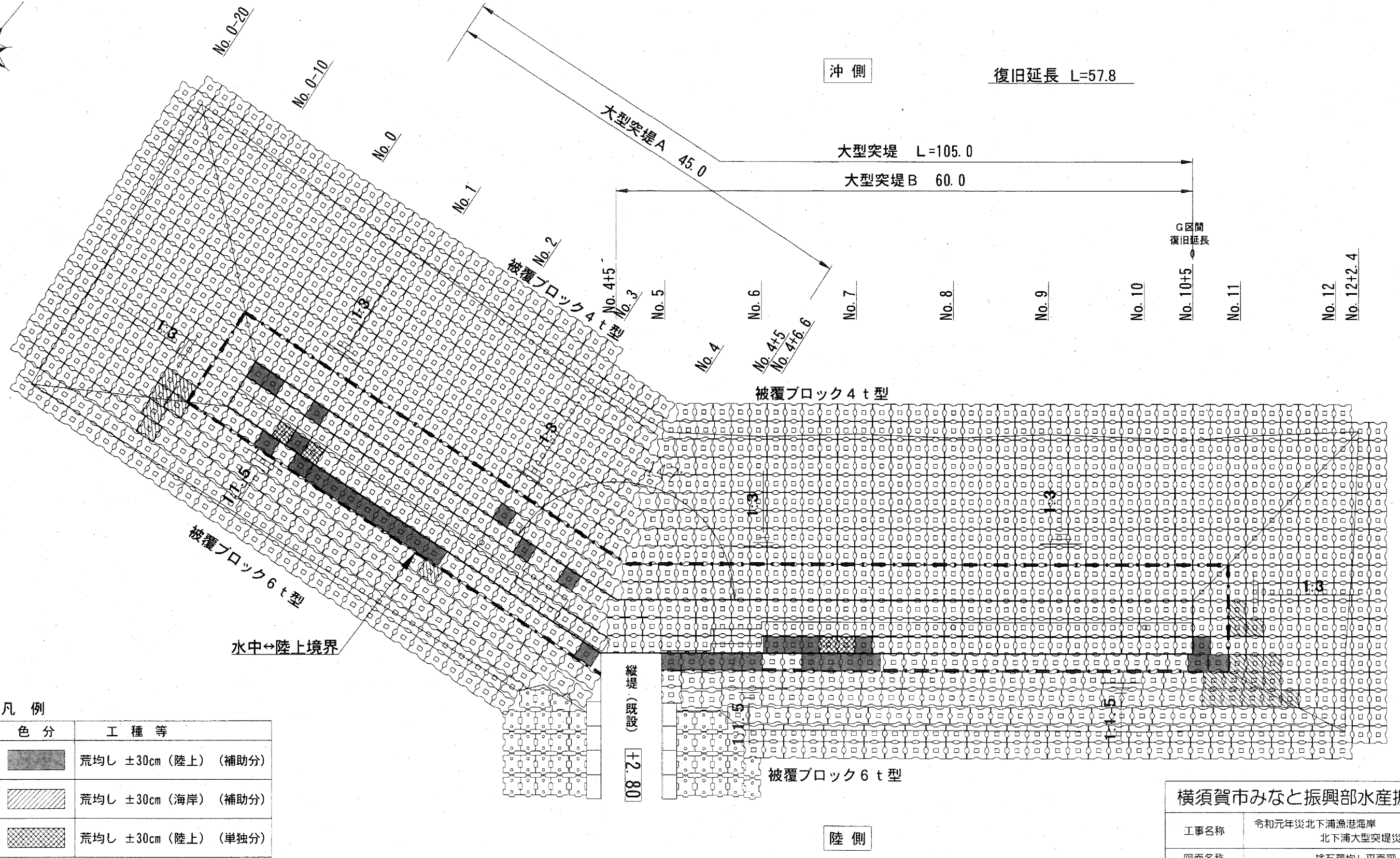

工	種	数量	番号
被覆ブロック4t 据直し	陸上から陸上	6個	⑫
	陸上から陸上 (仮置きあり)	4個	⑬



横須賀市みなと振興部水産振興課

工事名称	令和元年災北下浦漁港海岸 北下浦大型突堤災害復旧工事		
図面名称	平面図		
図面番号	6枚の内2	縮尺	S=1/400
製作年月日	令和2年 5月 日		
課長		係長	設計

捨石荒均し平面図 S=1/400 u:m

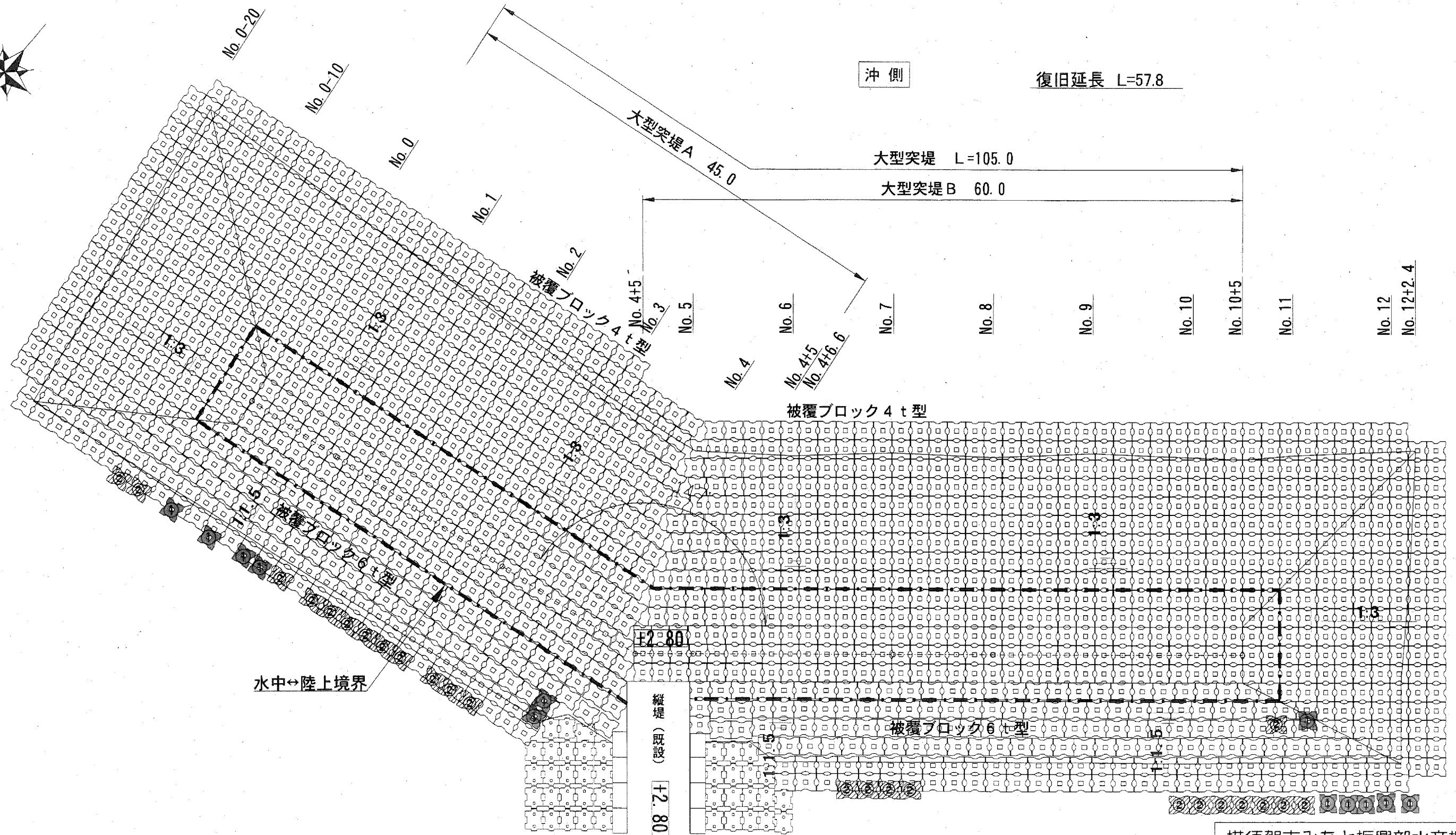



凡例

色分	工種等
	荒均し ±30cm (陸上) (補助分)
	荒均し ±30cm (海岸) (補助分)
	荒均し ±30cm (陸上) (単独分)

横須賀市みなと振興部水産振興課			
工事名称	令和元年災北下浦漁港海岸 北下浦大型突堤災害復旧工事		
図面名称	捨石荒均し平面図		
図面番号	6枚の内3	縮尺	S=1/400
製作年月日	令和2年 5月 日		
課長		係長	設計

被覆ブロック飛散位置平面図 S=1/400 u:m



色分	種別	数量
①	被覆ブロック4t 飛散	12個
②	被覆ブロック6t 飛散	24個

横須賀市みなと振興部水産振興課

工事名称	令和元年災北下浦漁港海岸 北下浦大型突堤災害復旧工事		
図面名称	被覆ブロック飛散位置平面図		
図面番号	6枚の内4	縮尺	S=1/400
製作年月日	令和2年5月 日		

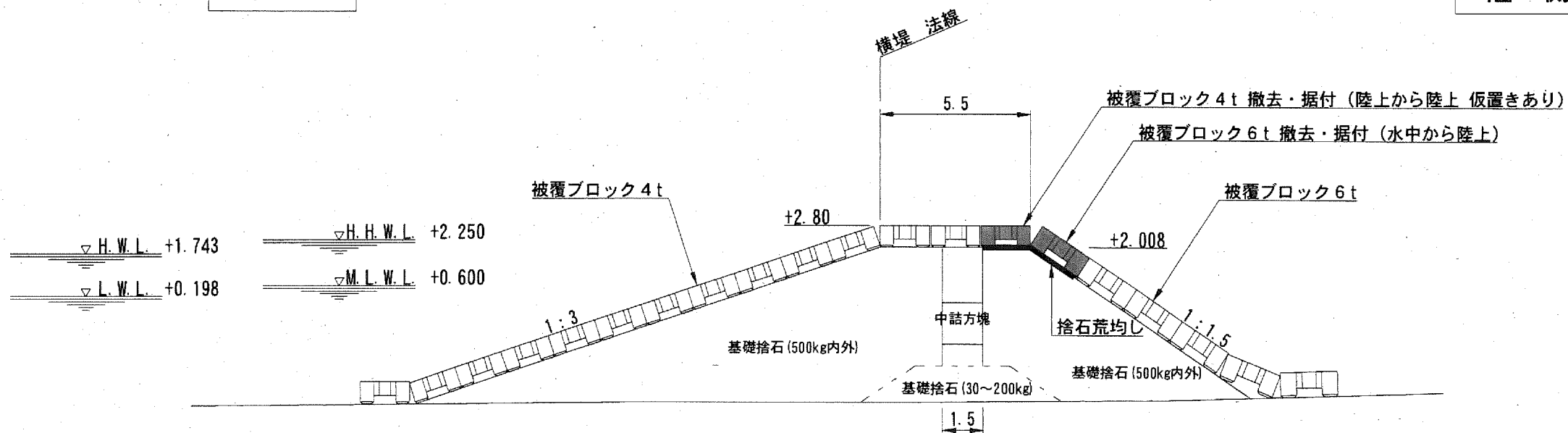
課長	係長	設計
----	----	----

標準断面図 S=1/200 u:m

No. 7付近

沖側

陸側



横須賀市みなと振興部水産振興課

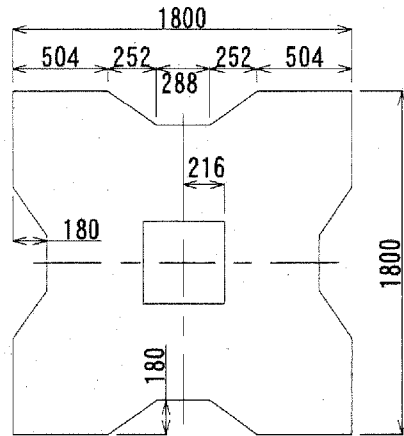
工事名称	令和元年災北下浦漁港海岸 北下浦大型突堤災害復旧工事		
図面名称	標準断面図		
図面番号	6枚の内5	縮尺	S=1/200
製作年月日	令和2年 5月 日		

課長		係長	設計
----	--	----	----

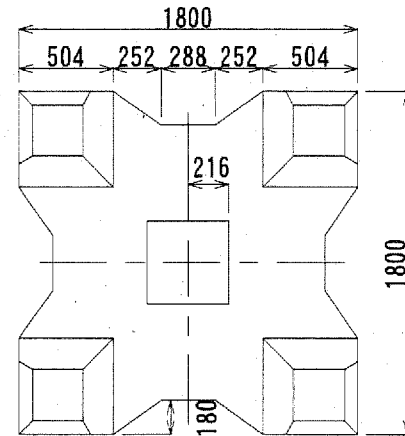
被覆ブロック構造図 S=1/40 u:mm

被覆ブロック 4 t型構造図

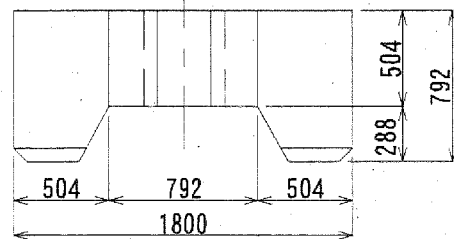
上面図



下面図



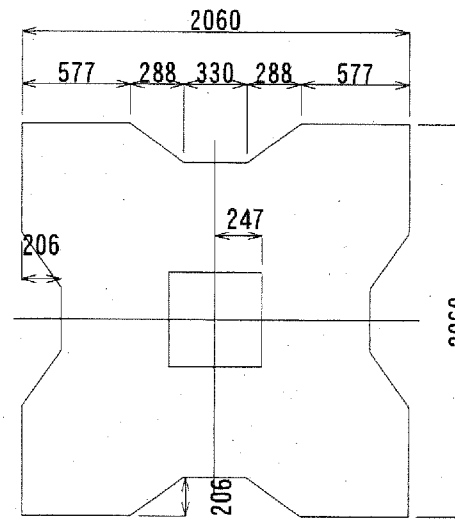
側面図



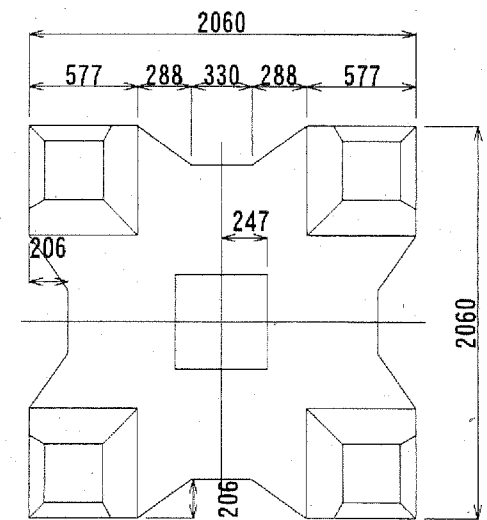
重量	t	3.551
----	---	-------

被覆ブロック 6 t型構造図

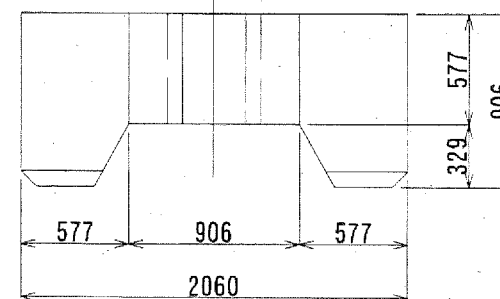
上面図



下面図



側面図



重量	t	5.323
----	---	-------

横須賀市みなと振興部水産振興課

工事名称	令和元年災北下浦漁港海岸 北下浦大型突堤災害復旧工事		
図面名称	被覆ブロック構造図		
図面番号	6枚の内6	縮尺	S=1/40
製作年月日	令和2年5月 日		

課長	係長	設計
----	----	----