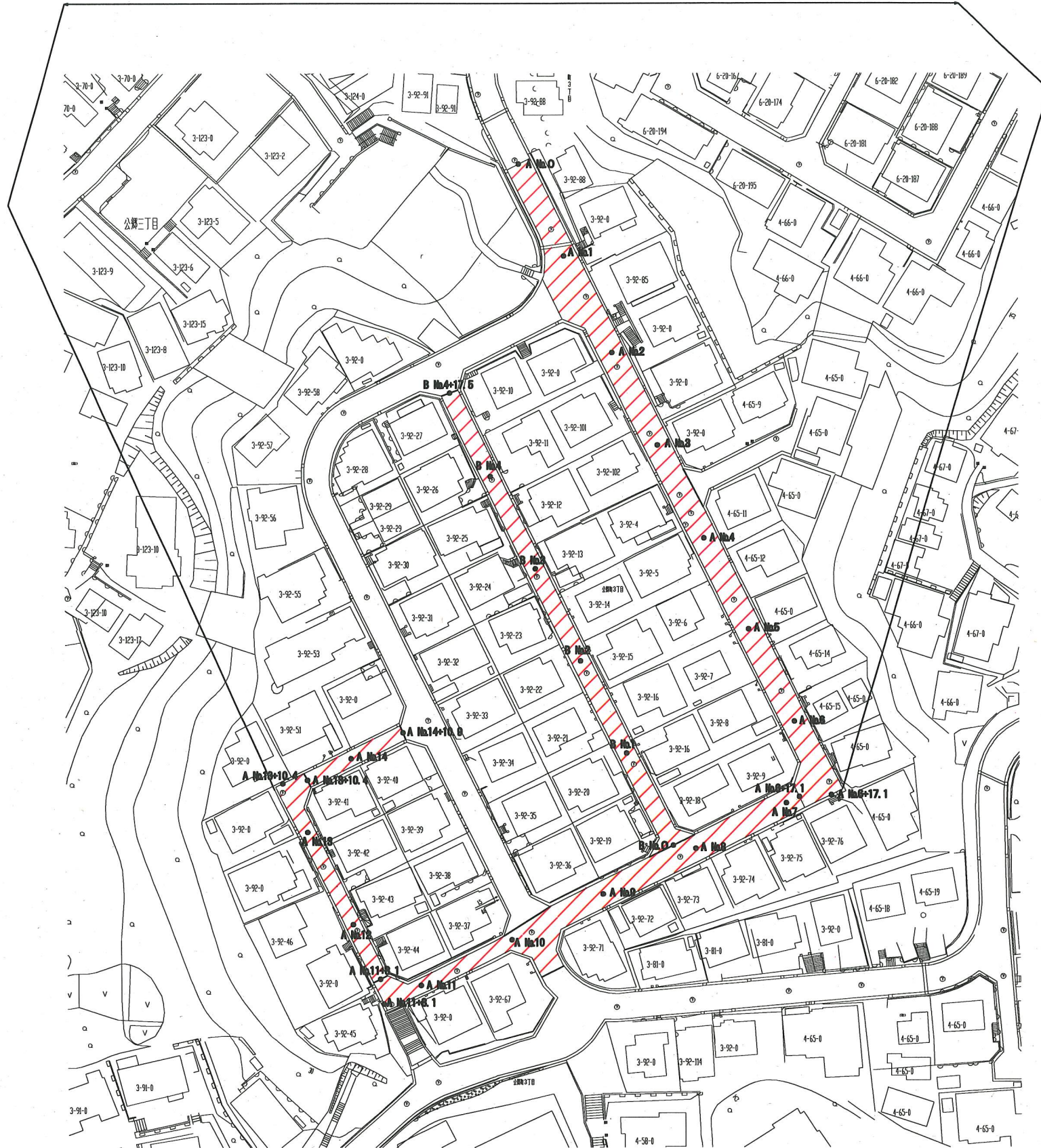


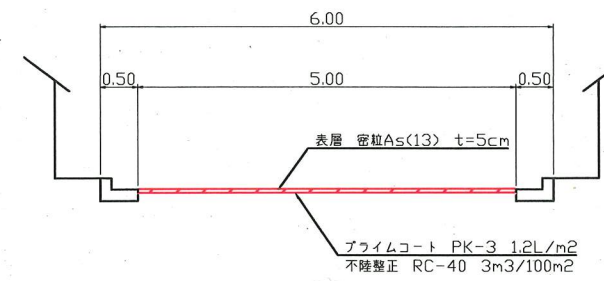
平面図 S=1/500

路面復旧工事 市道 歩車道As t=5cm A=1751m²

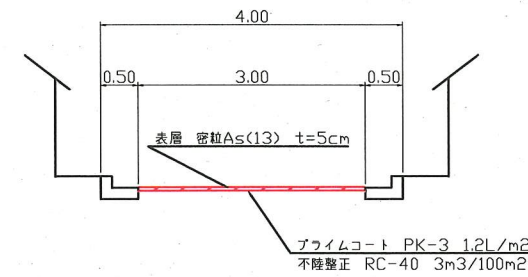


断面図 S=1/50

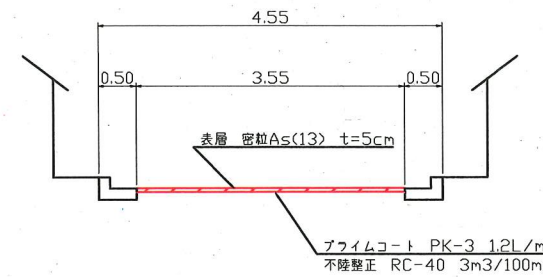
A No.0~No.9



A No.10~No.14



B No.0~No.4



設計図 1/1枚

工事名
公郷町地区路面復旧工事 (2019の1)

工事場所
横須賀市公郷町3丁目92番地先から
4丁目65番地先まで

図面名称
平面図、断面図

図面番号
衣笠 05 B-2, 3 C-2, 3

施工業者

令和元年(2019年)11月

課長 係長等 設計 監督 検査員

横須賀市上下水道局技術部水道管路課
計画課 水道 無

原図用紙サイズA1

工事概要

路面復旧工事 市道 歩車道 A=1751m²

工事区間別内訳明細表

凡例	区分	昼夜	舗装種別	既設舗装
	市道 歩車道	昼間	密粒5cm	As=5cm