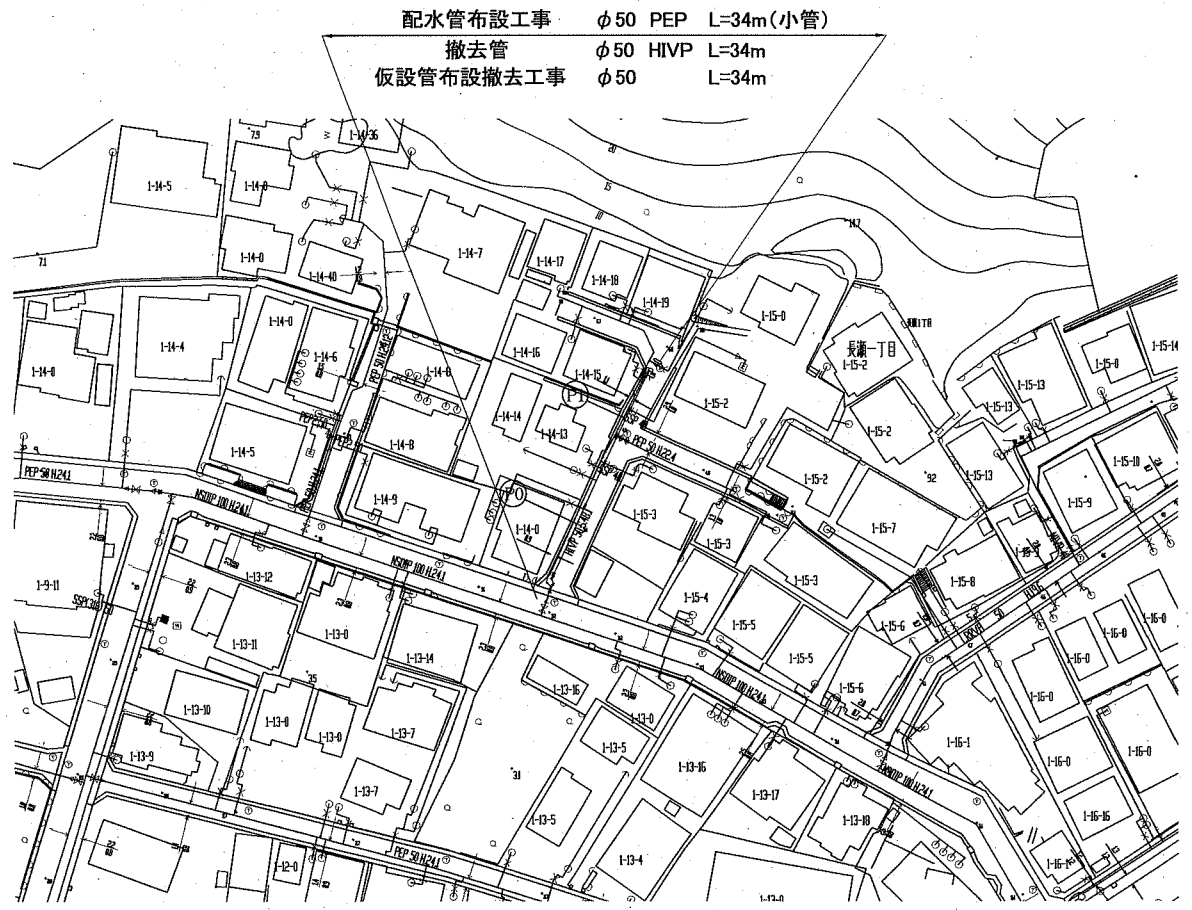
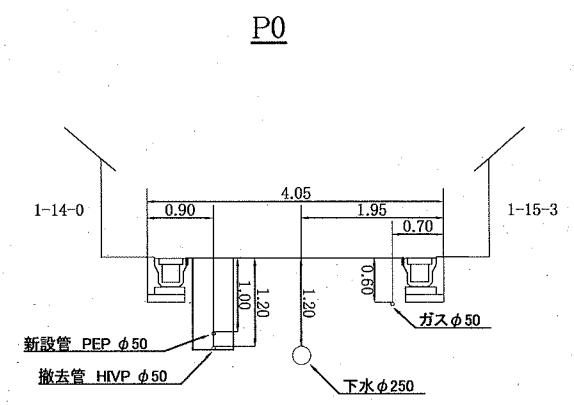


平面図 S=1/500



断面図 S=1/50



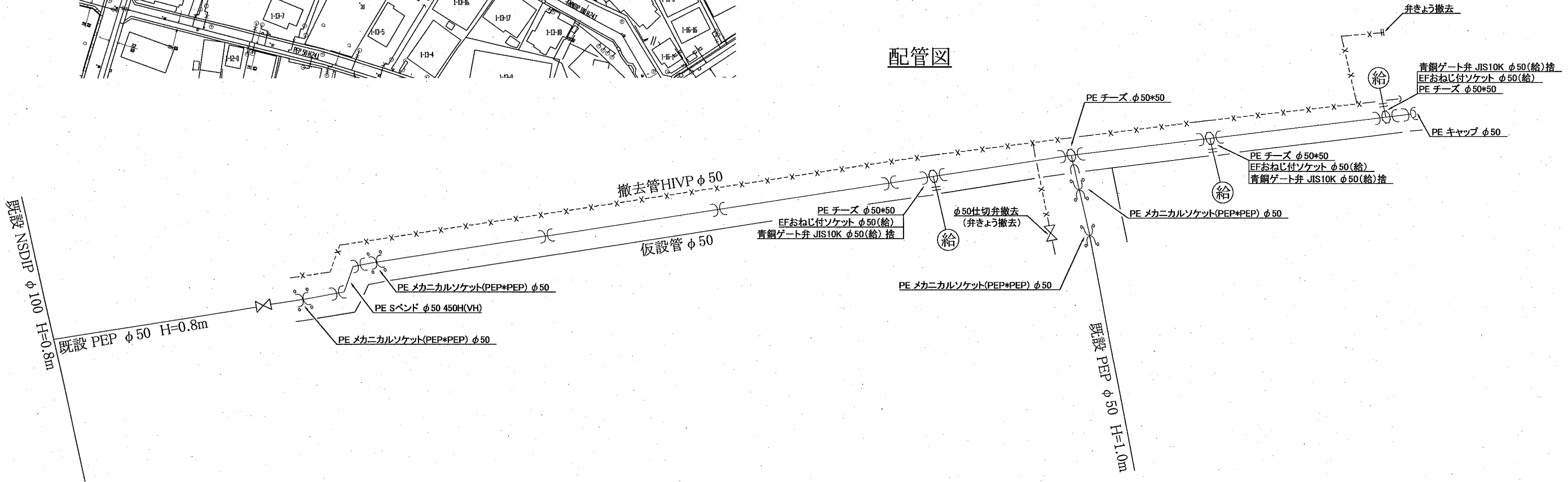
工事名				
長瀬地区配水管布設工事(2019の1)				
工事場所				
横須賀市長瀬1丁目14番先から15番先まで				
図面名称				
平面図、配管図、断面図				
図面番号				
久里浜10 A・B-1				
施工業者				
令和元年(2019年) 10月				
課長	係長等	設計	監督	検査員
横須賀市上下水道局 技術部水道管路課				
計画課			私道	無

原図用紙サイズ A1

ブロック番号 3159

工事概要	
配水管布設工事	φ50 PEP L=34m
撤去管	φ50 HIVP L=34m

配管図



工事区間別内訳明細表

土被り	掘削方法(参考)	昼夜	埋戻し材料	先行路盤	路盤材料	既設舗装	仮復旧	路面復旧	試掘
1.0m	バックホウ0.1m3	昼	改良土	有	RC-40=25cm	AS=5cm	再生AS=5cm	密粒AS=5cm	3m