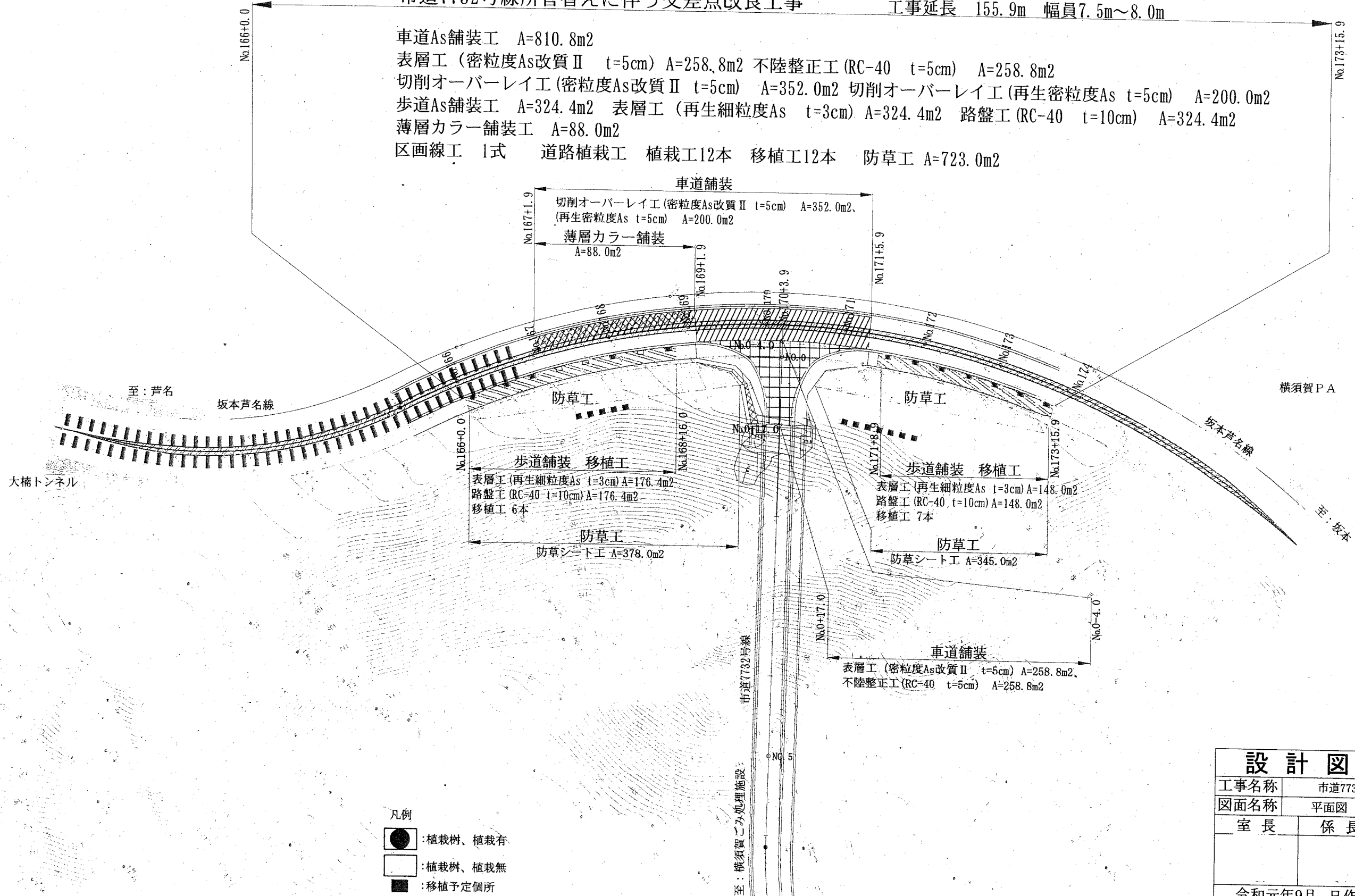


# 平面図

市道7732号線所管替えに伴う交差点改良工事

工事延長 155.9m 幅員7.5m~8.0m

車道As舗装工 A=810.8m<sup>2</sup>  
 表層工(密粒度As改質Ⅱ t=5cm) A=258.8m<sup>2</sup> 不陸整正工(RC-40 t=5cm) A=258.8m<sup>2</sup>  
 切削オーバーレイ工(密粒度As改質Ⅱ t=5cm) A=352.0m<sup>2</sup> 切削オーバーレイ工(再生密粒度As t=5cm) A=200.0m<sup>2</sup>  
 歩道As舗装工 A=324.4m<sup>2</sup> 表層工(再生細粒度As t=3cm) A=324.4m<sup>2</sup> 路盤工(RC-40 t=10cm) A=324.4m<sup>2</sup>  
 薄層カラー舗装工 A=88.0m<sup>2</sup>  
 区画線工 1式 道路植栽工 植栽工12本 移植工12本 防草工 A=723.0m<sup>2</sup>



凡例

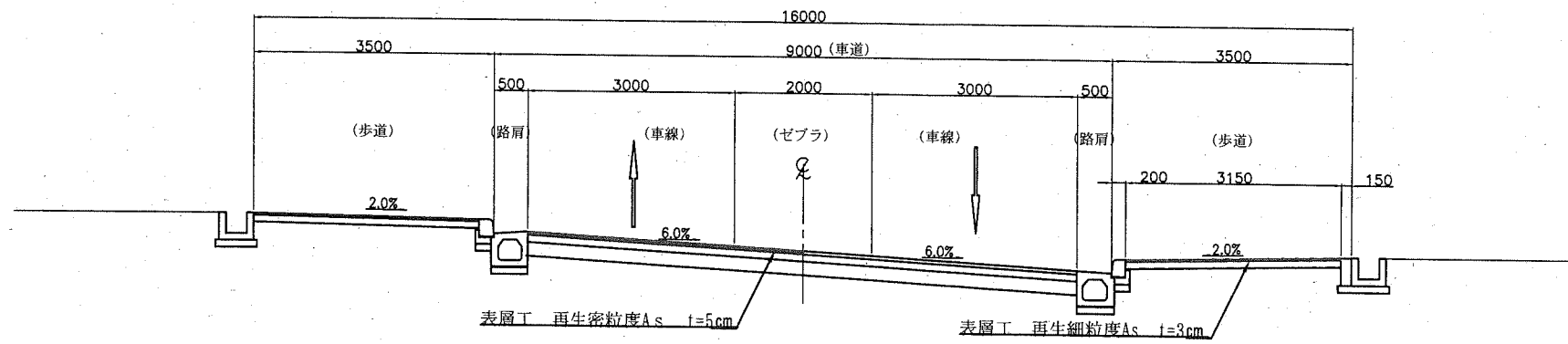
- : 植栽樹、植栽有
- : 植栽樹、植栽無
- : 移植予定個所

<b>設計図</b>		2枚の内1	
工事名称	市道7732号線所管替えに伴う交差点改良工事		
図面名称	平面図	縮尺	1/1000
室長	係長	審査	設計
令和元年9月 日作成		図面番号	1
横須賀市資源循環部広域処理施設建設室			

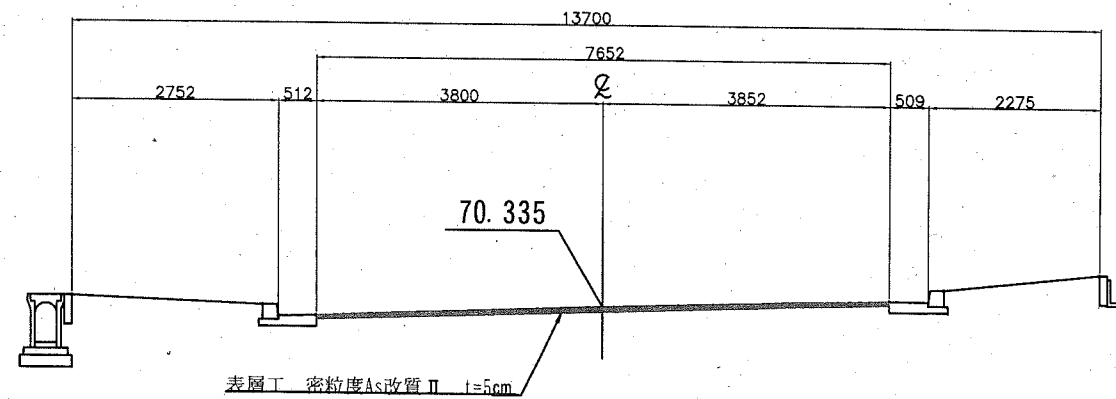
設 計 図			
2 の内 2			
工事名称	市道7732号線所管替えに伴う交差点改良工事		
図面名称	標準横断図・構造図	縮 尺	各 記
	室 長	係 長	設 計
令和元年 9月 日設計	図面番号	2	
横須賀市資源循環部広域処理施設建設室			

標準横断図 (坂本芦名線・市道7732号線)

No.168+0.0 (坂本芦名線)

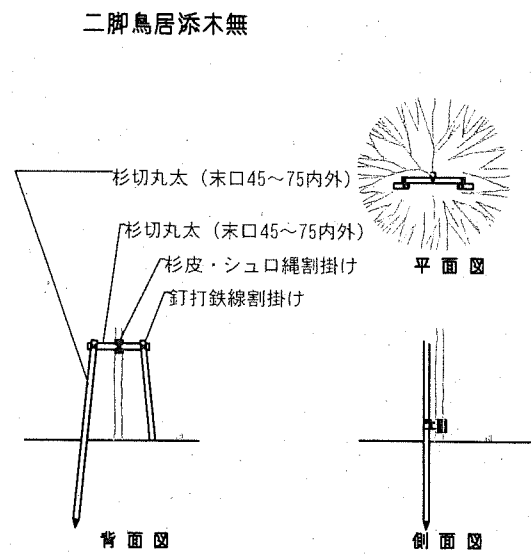
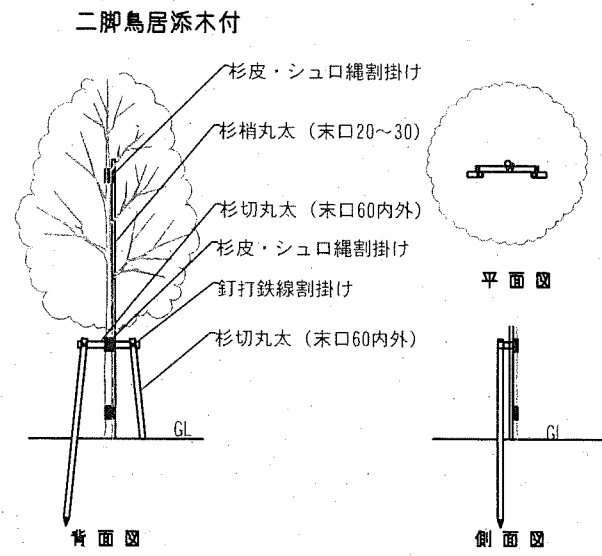


NO. 0+ 9.13 (市道7732号線)



# 構造図 (参考図)

鳥居概要図 S=1/30



防草シート S=1/60

