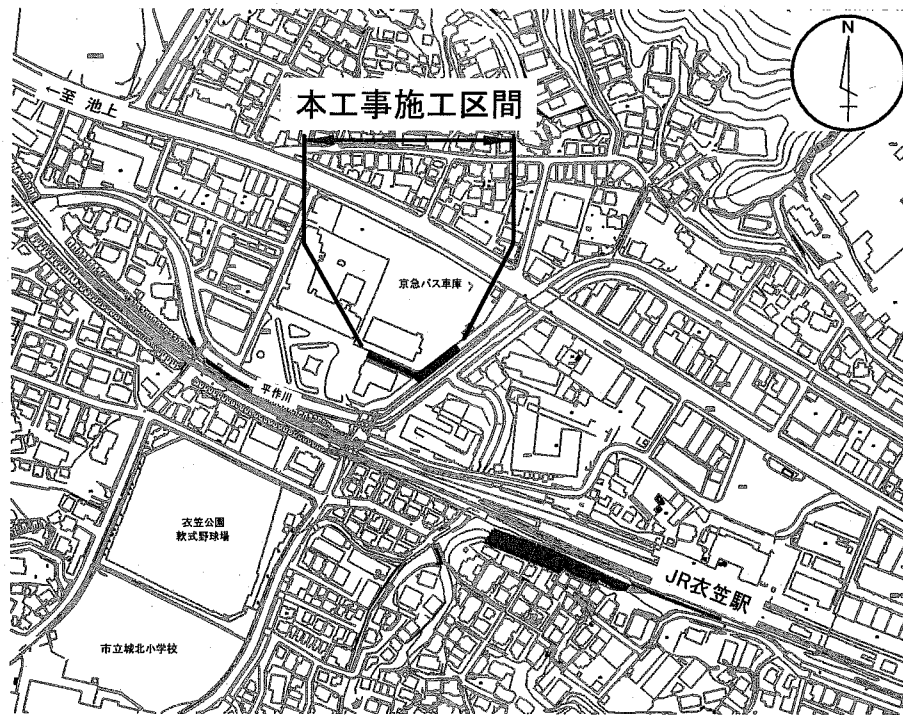


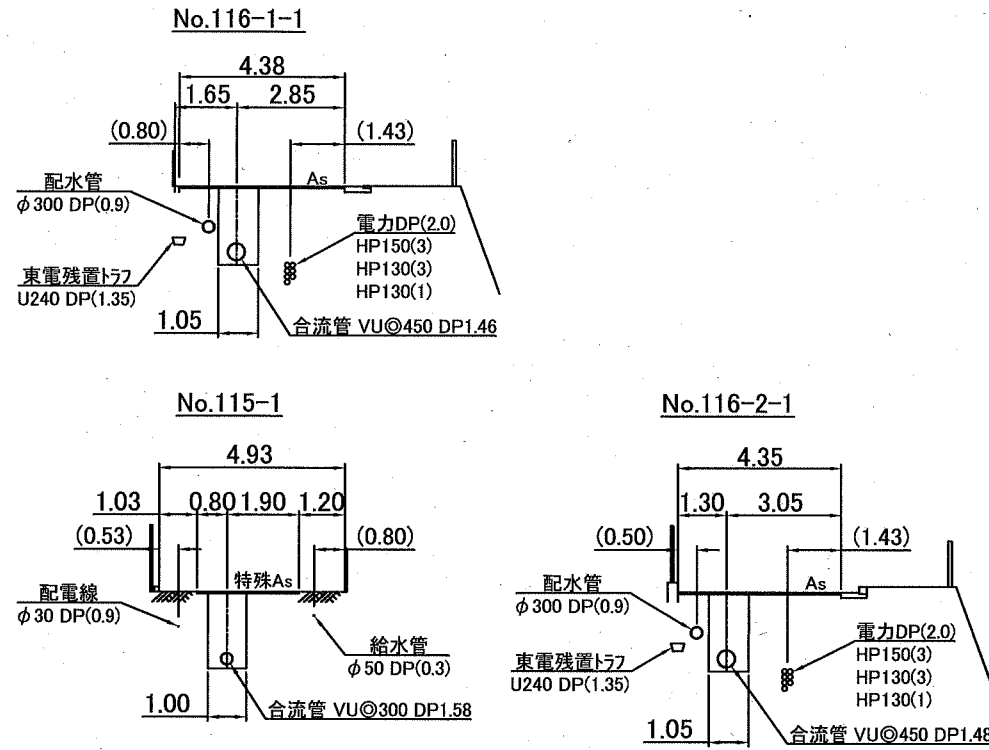
位置図

S=1/2500



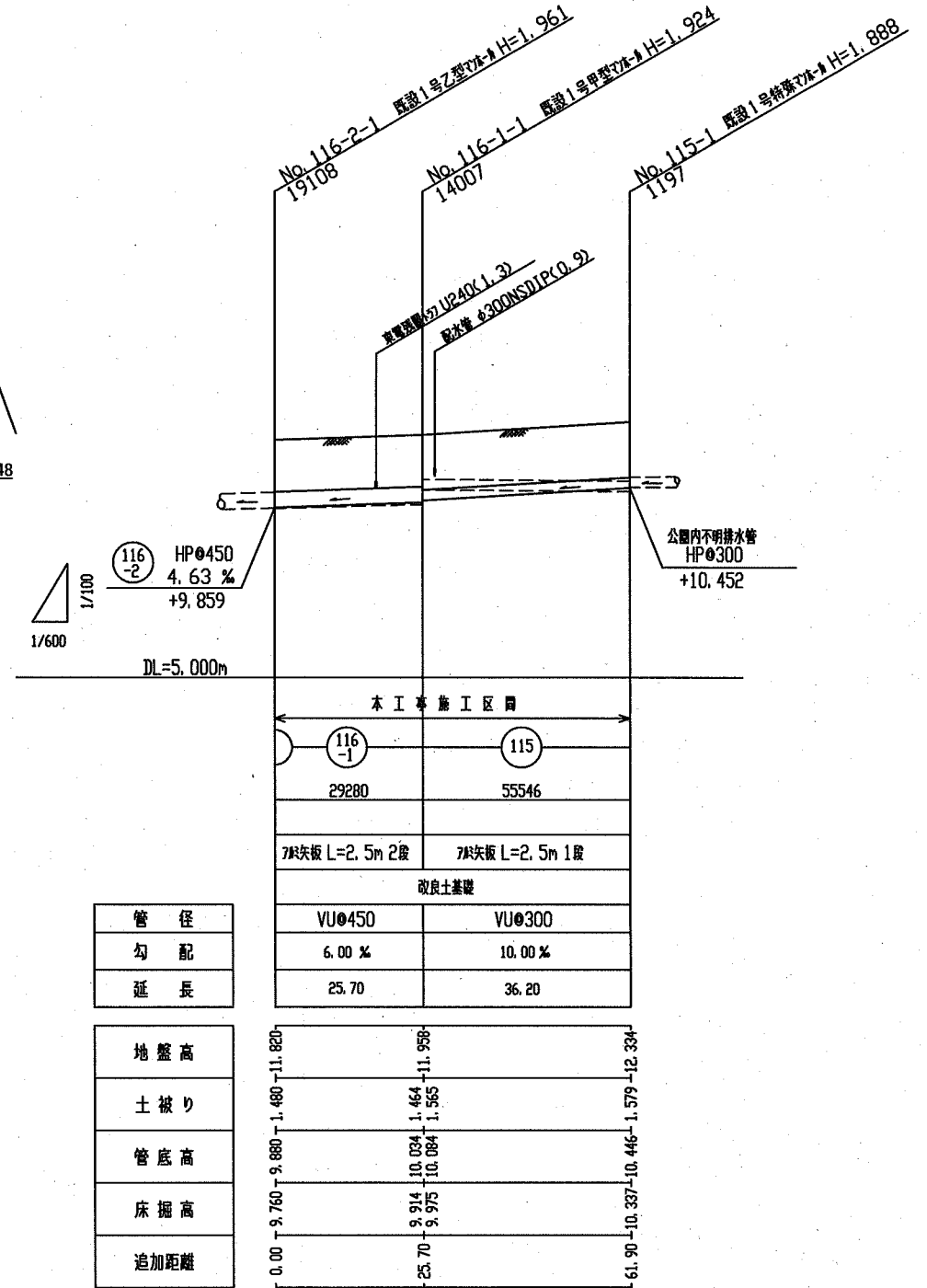
横断面図

S=1/100



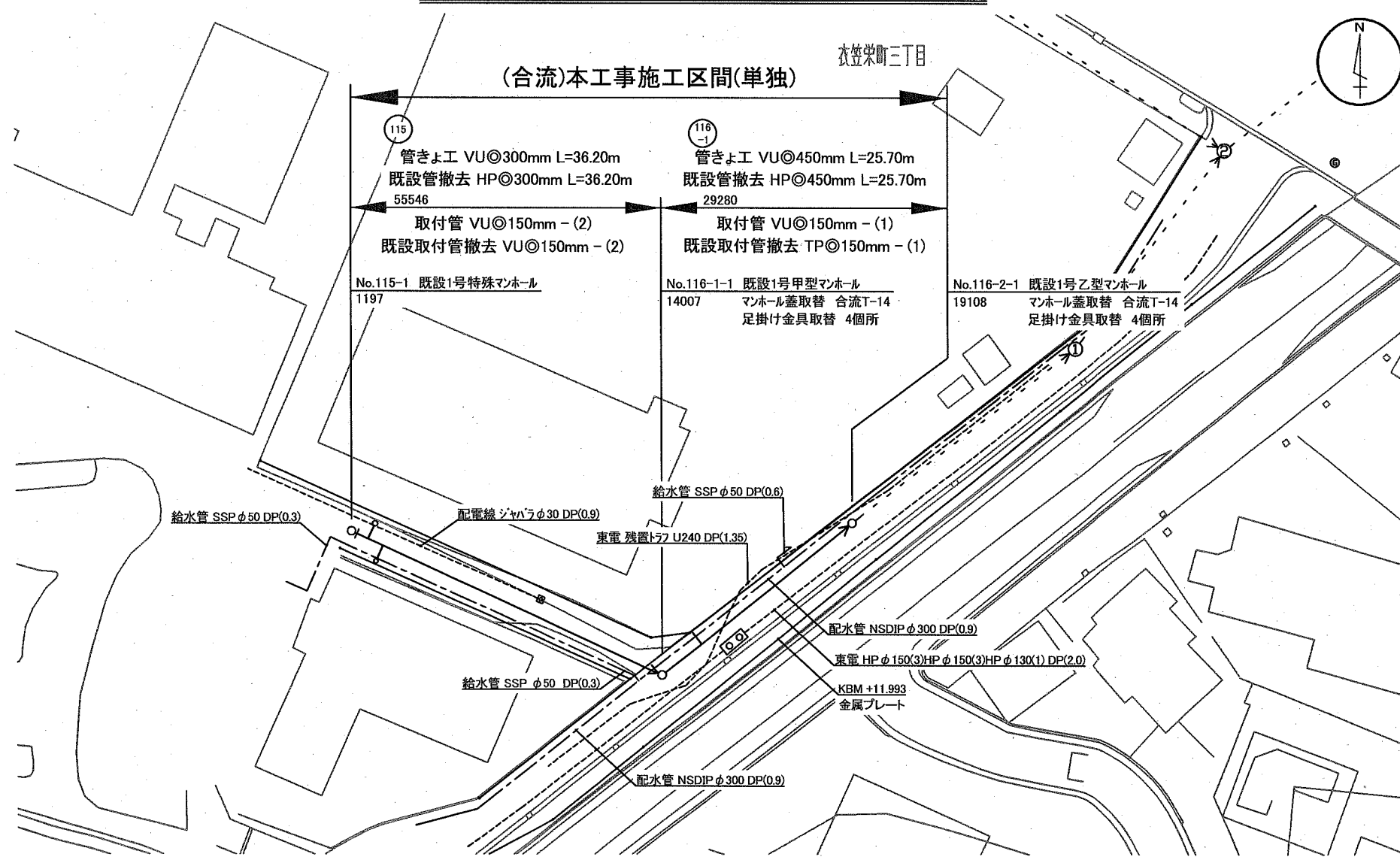
縦断面図

縦 1:100
横 1:600



平面図

S=1/300



| | | |
|----|--------|--------|
| 管径 | VU#450 | VU#300 |
| 勾配 | 6.00% | 10.00% |
| 延長 | 25.70 | 36.20 |

| | | |
|------|--------|--------|
| 地盤高 | 11.820 | 11.958 |
| 土被り | 1.480 | 1.464 |
| 管底高 | 9.880 | 10.024 |
| 床掘高 | 9.760 | 9.975 |
| 追加距離 | 0.00 | 25.70 |

| | |
|-----------|-------------------|
| 横須賀市上下水道局 | |
| 図名 | 18工区衣笠排水区合流管布設工事 |
| 種別 | 位置図・平面図・縦断面図・横断面図 |
| 縮尺 | 図示 図番号 1/1 |
| 製作月 | 令和元年5月 |
| 課長 | 係長 担当者 設計者 |