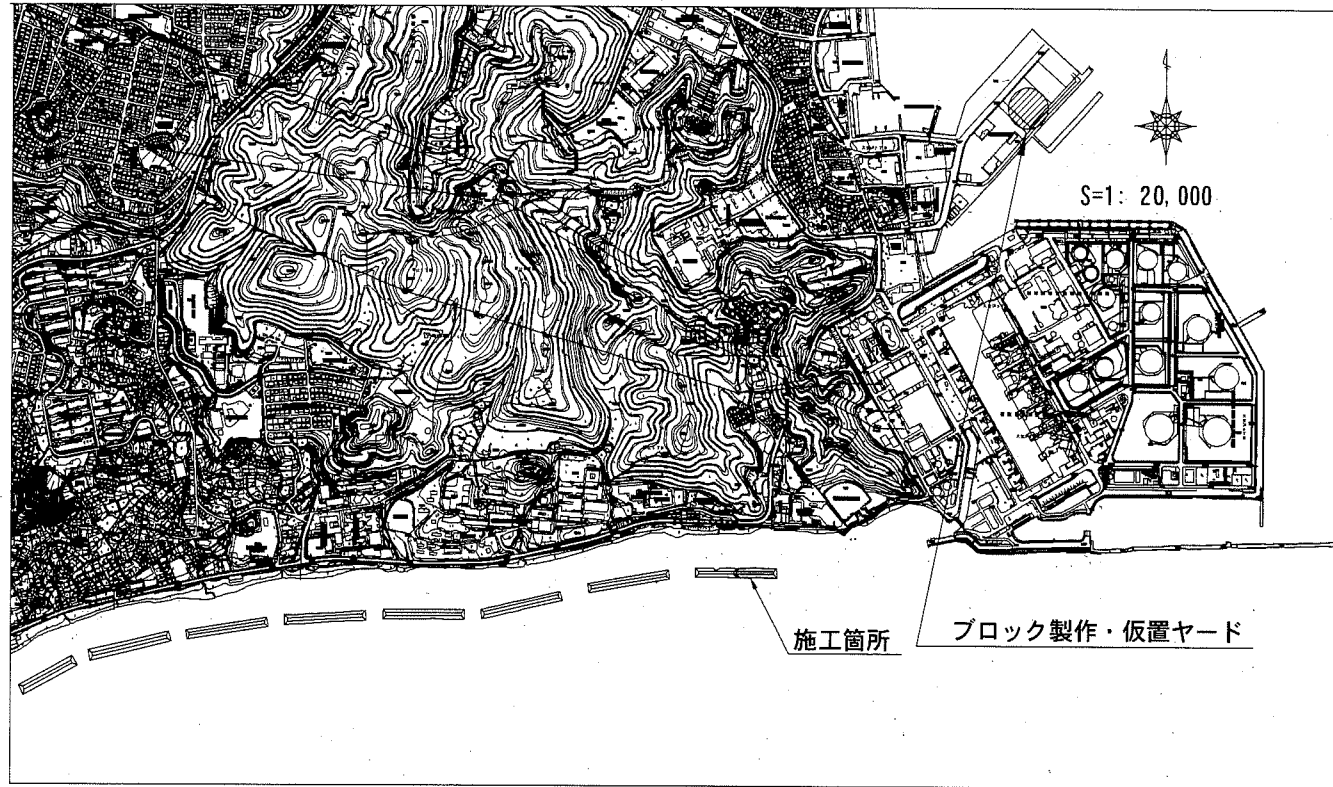
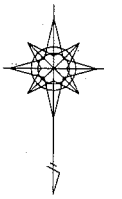


位置図 S=1: 6,000 u : m

8号離岸堤 座標

	X座標	Y座標
①	-87622.366	-11150.623
②	-87614.566	-11150.630
③	-87622.524	-11350.623
④	-87614.724	-11350.629
⑤	-87622.484	-11256.700
⑥	-87614.684	-11256.700



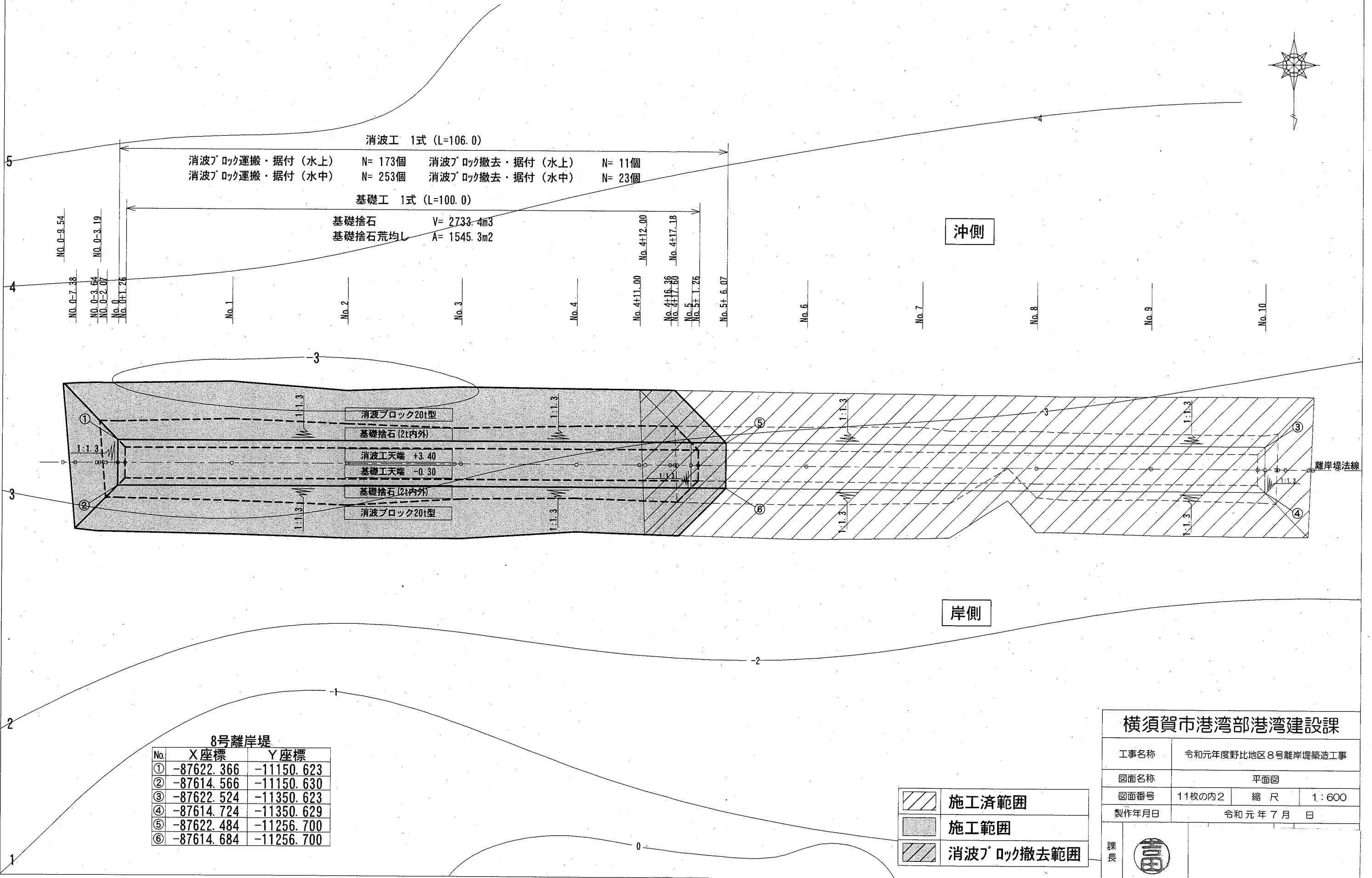
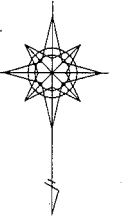
横須賀市港湾部港湾建設課

工事名称	令和元年度野比地区8号離岸堤築造工事		
図面名称	位置図		
図面番号	11枚の内1	縮尺	図示
製作年月日	令和元年7月 日		

課長



平面図 S=1: 600 u ; m



8号離岸堤

No.	X座標	Y座標
①	-87622.366	-11150.623
②	-87614.566	-11150.630
③	-87622.524	-11350.623
④	-87614.724	-11350.629
⑤	-87622.484	-11256.700
⑥	-87614.684	-11256.700

	施工済範囲
	施工範囲
	消波ブロック撤去範囲

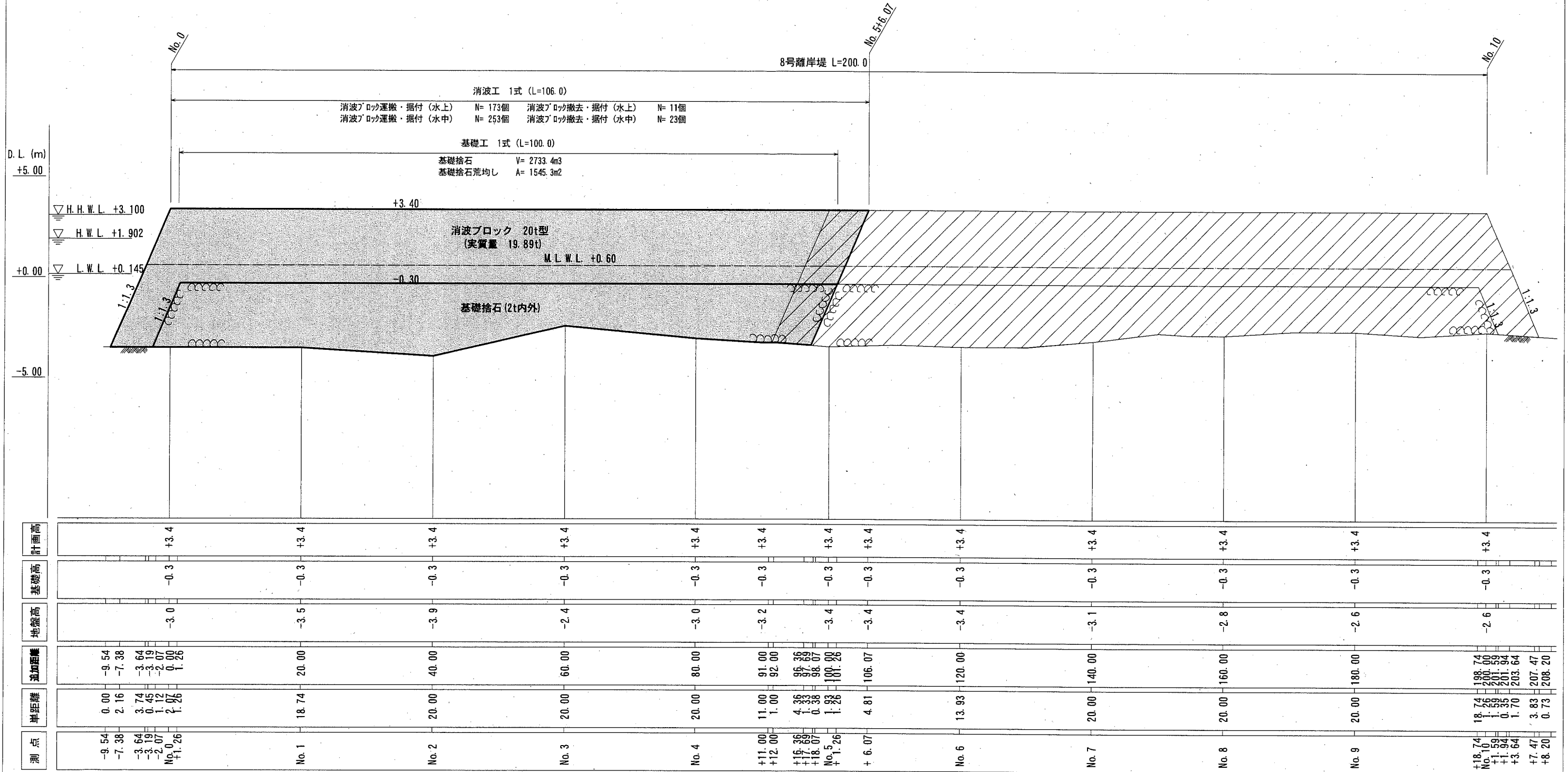
横須賀市港湾部港湾建設課

工事名称	令和元年度野比地区8号離岸堤築造工事		
図面名称	平面図		
図面番号	11枚の内2	縮尺	1:600
製作年月日	令和元年7月 日		

課長

縦断図

SH=1:600
SV=1:200 u:m



横須賀市港湾部港湾建設課

工事名称 令和元年度野比地区8号離岸堤築造工事

図面名称 縦断図

図面番号 11枚の内3 縮尺 図示

製作年月日 令和元年7月 日

- 施工済範囲
- 施工範囲
- 消波ブロック撤去範囲

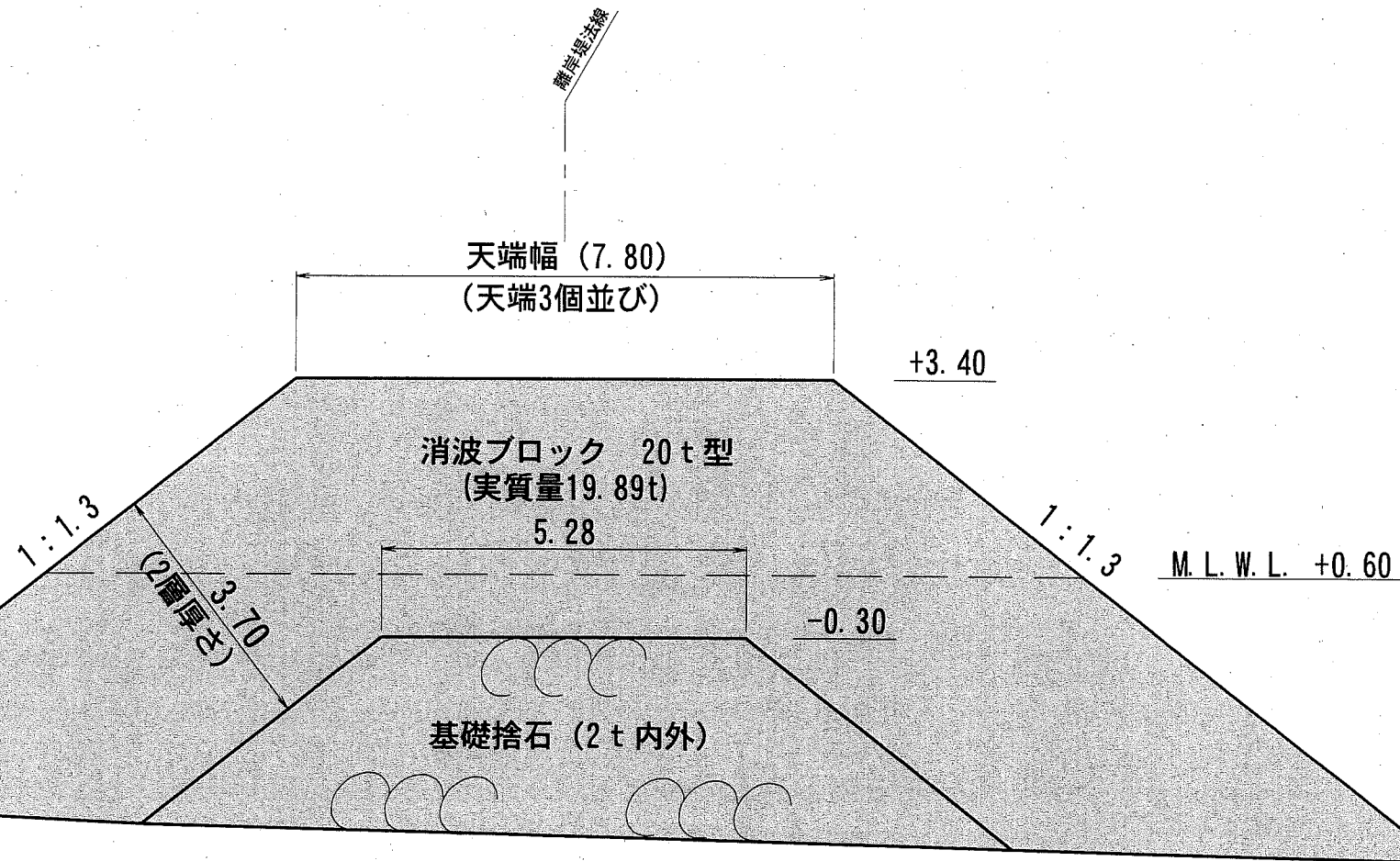
課長



標準断面図 S=1: 100 u ; m
(No. 2付近)

岸側

沖側



- ▽ H. H. W. L. +3. 100
- ▽ H. W. L. +1. 902
- ▽ M. L. W. L. +0. 60
- ▽ L. W. L. +0. 145

■ 施工範囲

横須賀市港湾部港湾建設課

工事名称	令和元年度野比地区8号離岸堤築造工事		
図面名称	標準断面図		
図面番号	11枚の内4	縮尺	1:100
製作年月日	令和元年7月 日		

課長



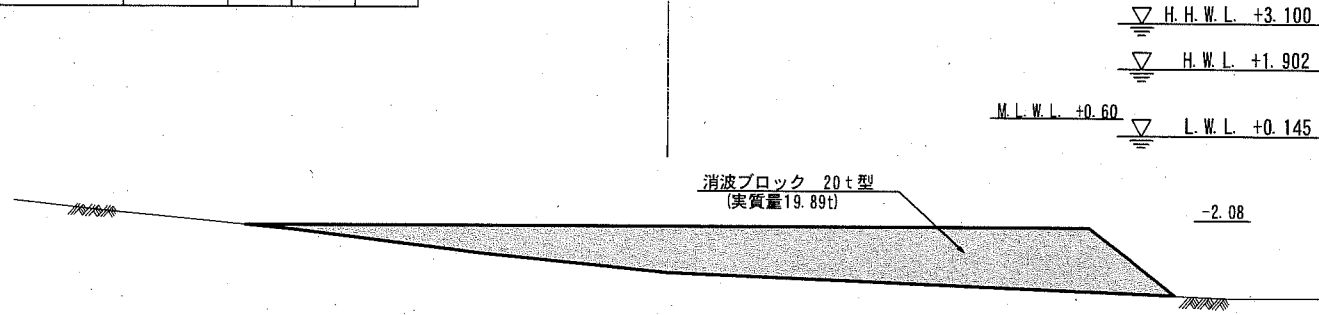
横断図 (1) S=1: 200 u ; m

岸側

NO. 0-7. 38

沖側

工種	形状・寸法	単位	数量	撤去
基礎捨石	2t内外	m ²	—	—
基礎捨石荒均し	±50cm	m	—	—
消波ブロック (水上)	20t型	m ²	—	—
消波ブロック (水中)	20t型	m ²	25.3	—

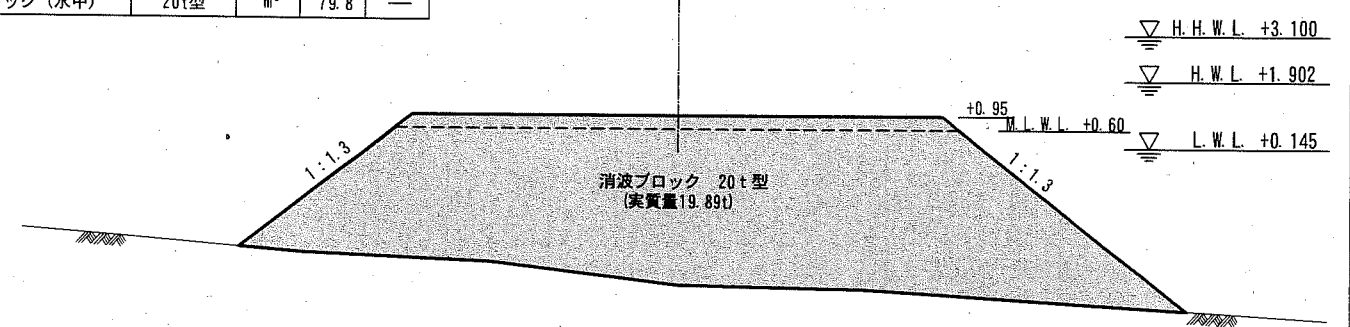


岸側

NO. 0-3. 19

沖側

工種	形状・寸法	単位	数量	撤去
基礎捨石	2t内外	m ²	0.0	—
基礎捨石荒均し	±50cm	m	0.0	—
消波ブロック (水上)	20t型	m ²	5.1	—
消波ブロック (水中)	20t型	m ²	79.8	—




岸側

NO. 0-9. 54

沖側

工種	形状・寸法	単位	数量	撤去
基礎捨石	2t内外	m ²	—	—
基礎捨石荒均し	±50cm	m	—	—
消波ブロック (水上)	20t型	m ²	—	—
消波ブロック (水中)	20t型	m ²	0.0	—

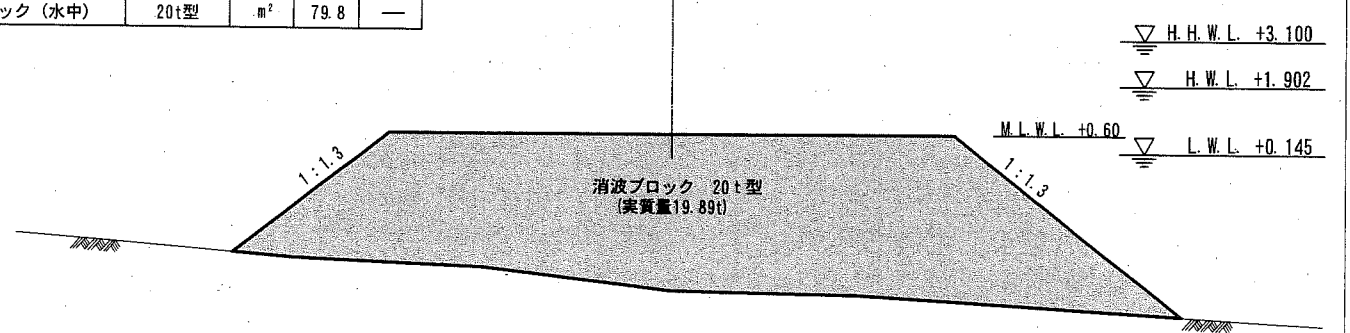


岸側

NO. 0-3. 64

沖側

工種	形状・寸法	単位	数量	撤去
基礎捨石	2t内外	m ²	—	—
基礎捨石荒均し	±50cm	m	—	—
消波ブロック (水上)	20t型	m ²	0.0	—
消波ブロック (水中)	20t型	m ²	79.8	—



	施工済範囲
	施工範囲
	消波ブロック撤去範囲

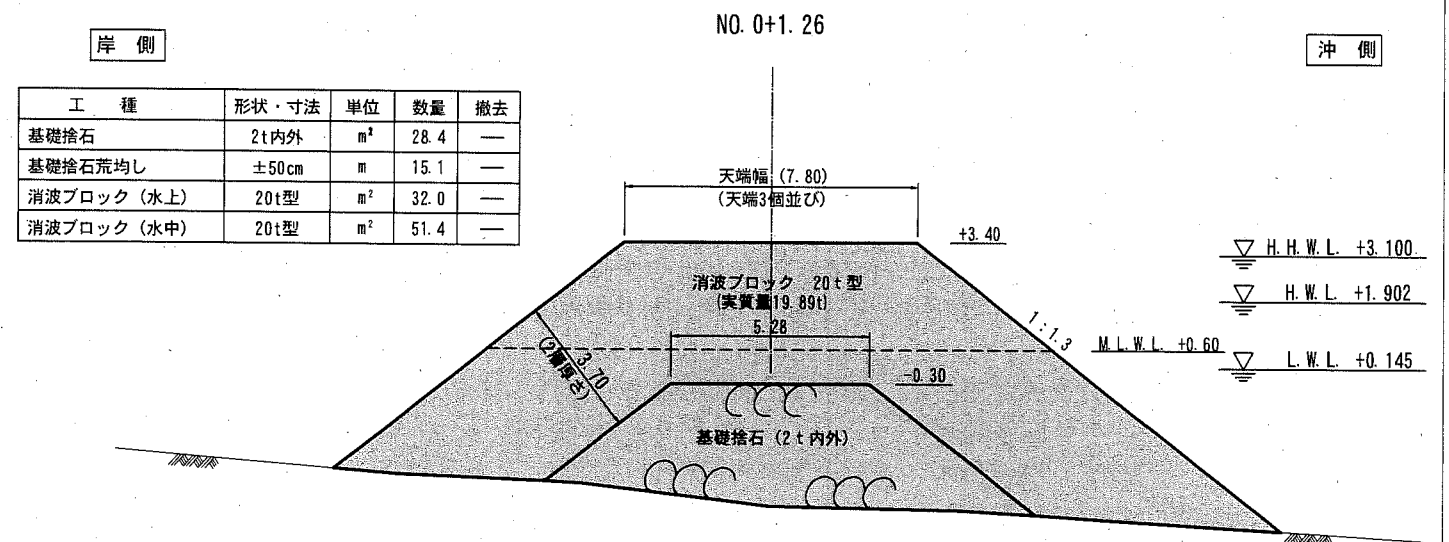
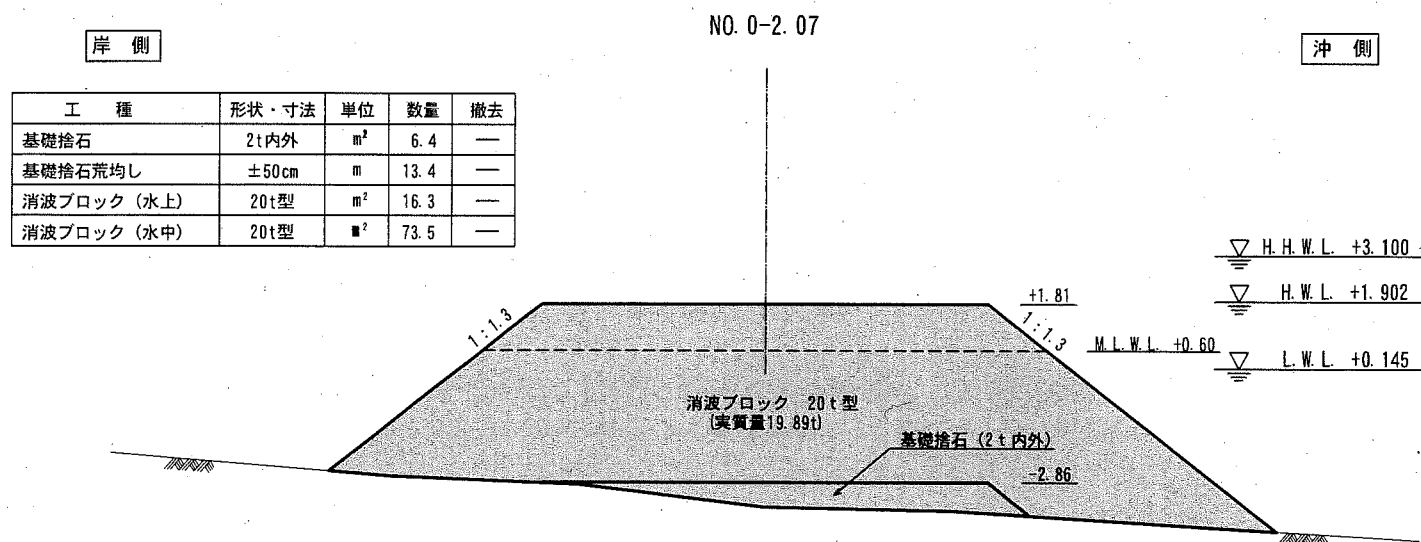
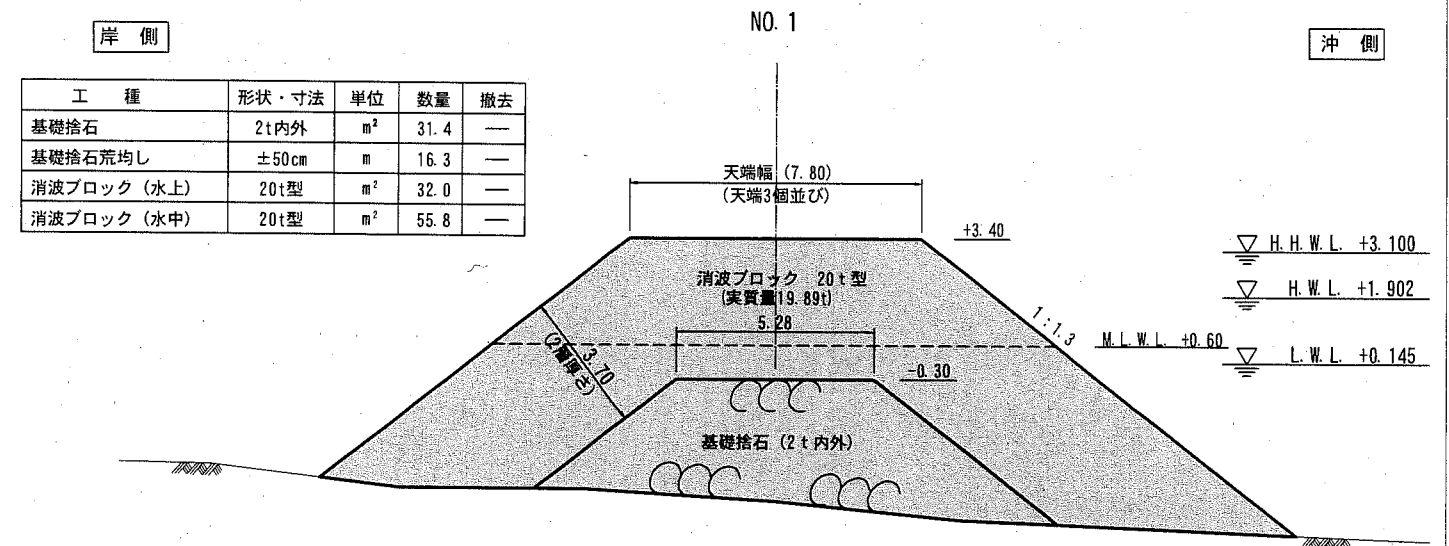
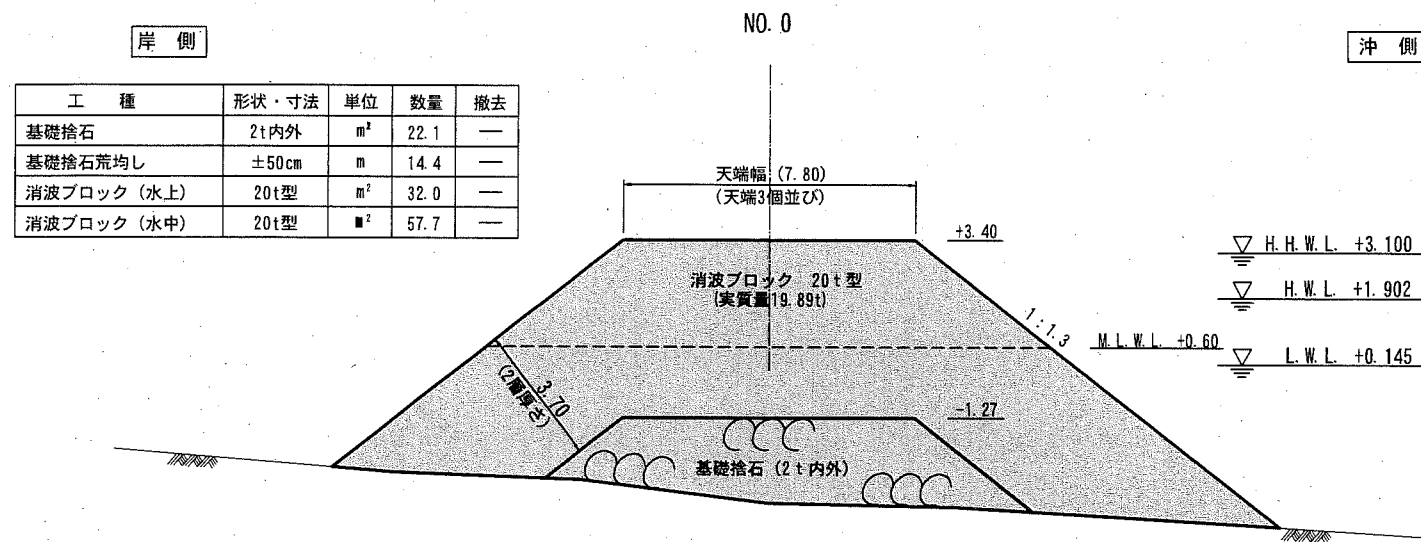
横須賀市港湾部港湾建設課

工事名称	令和元年度野比地区8号離岸堤築造工事		
図面名称	横断図 (1)		
図面番号	11枚の内5	縮尺	1:200
製作年月日	令和元年7月 日		

課長



横断図 (2) S=1: 200 u ; m



横須賀市港湾部港湾建設課

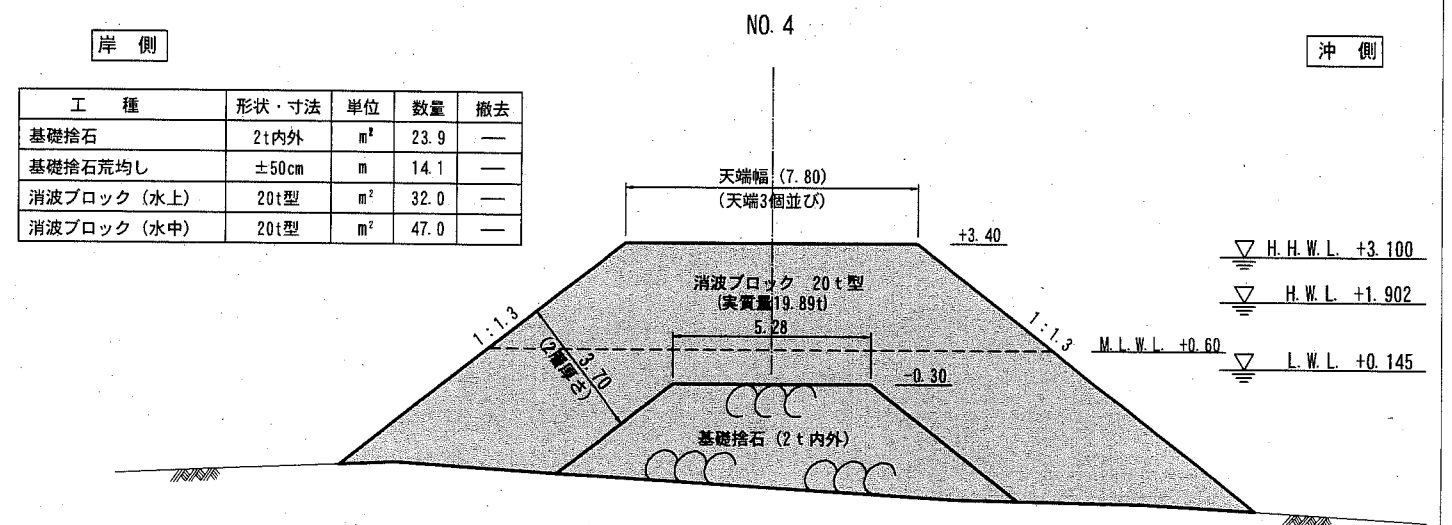
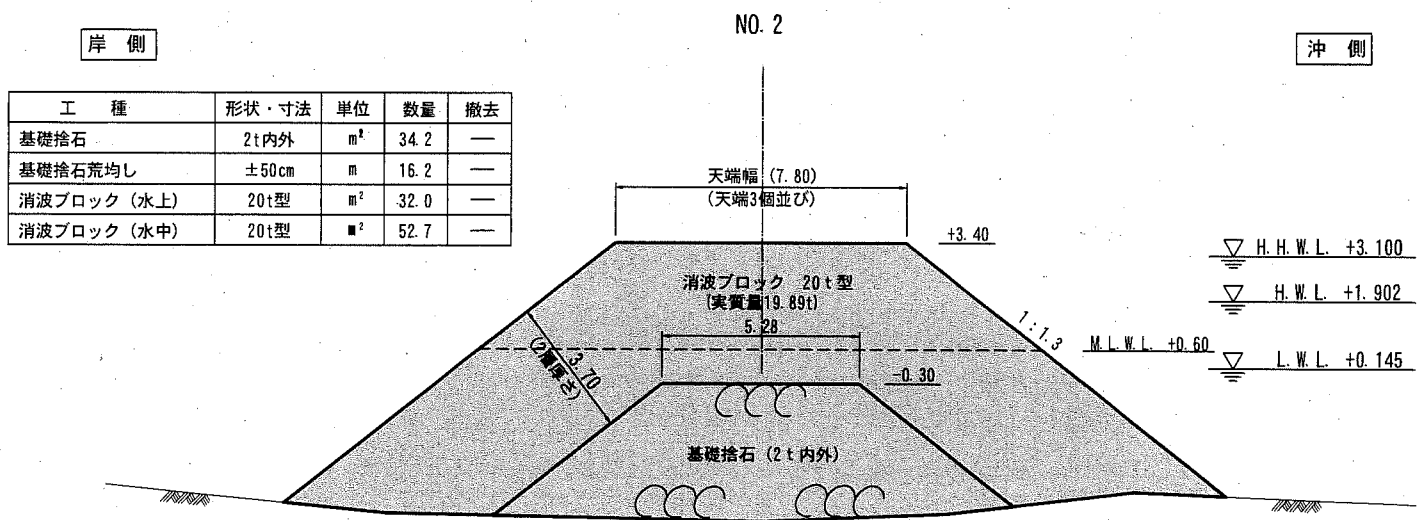
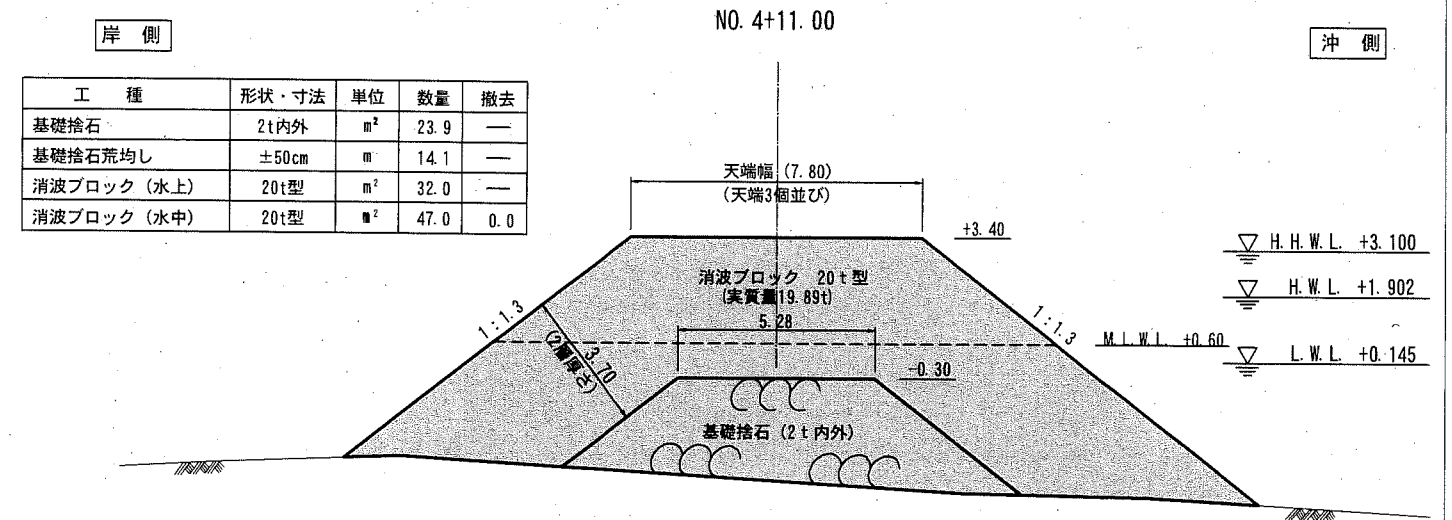
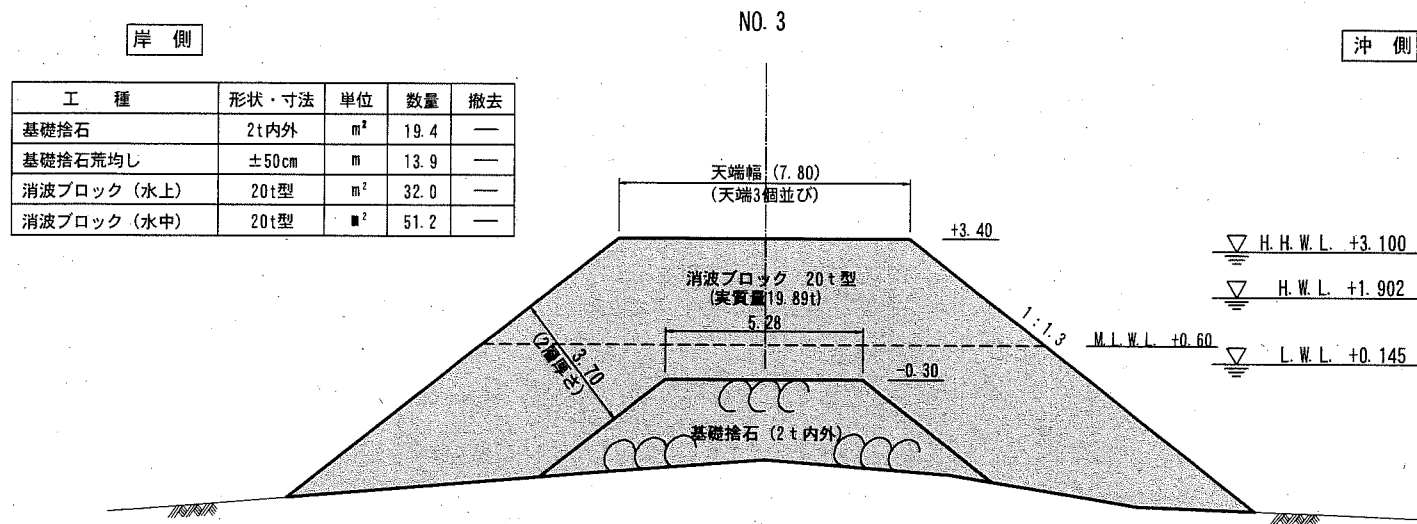
工事名称	令和元年度野比地区8号離岸堤築造工事		
図面名称	横断図 (2)		
図面番号	11枚の内6	縮尺	1:200
製作年月日	令和元年7月 日		

	施工済範囲
	施工範囲
	消波ブロック撤去範囲

課長



横断図 (3) S=1: 200 u ; m



	施工済範囲
	施工範囲
	消波ブロック撤去範囲

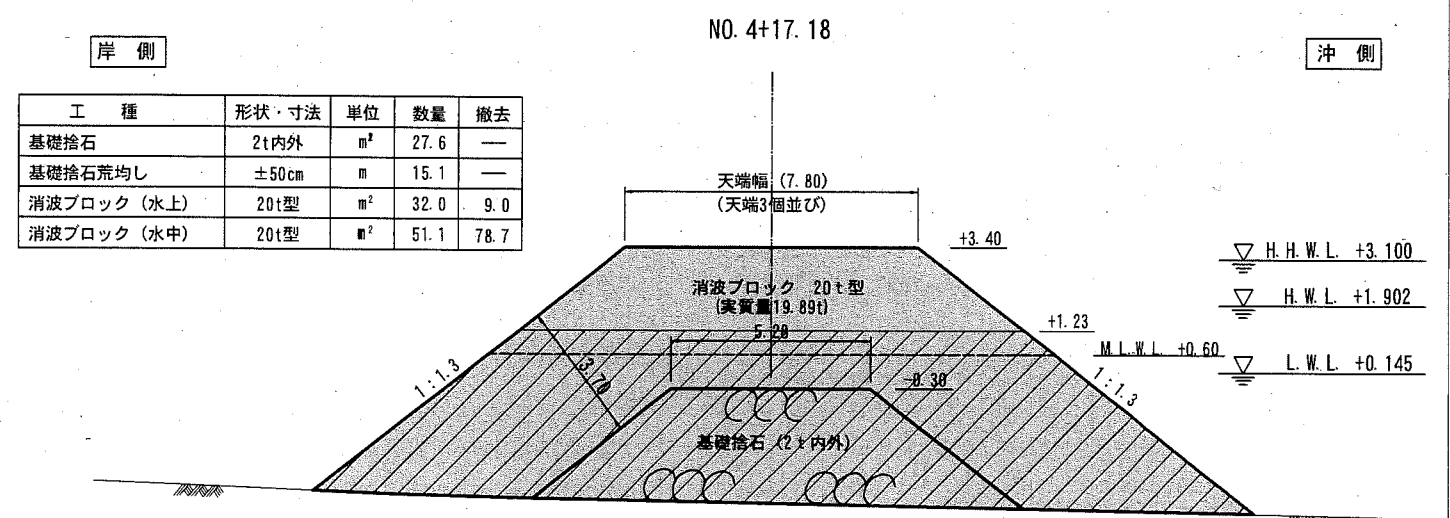
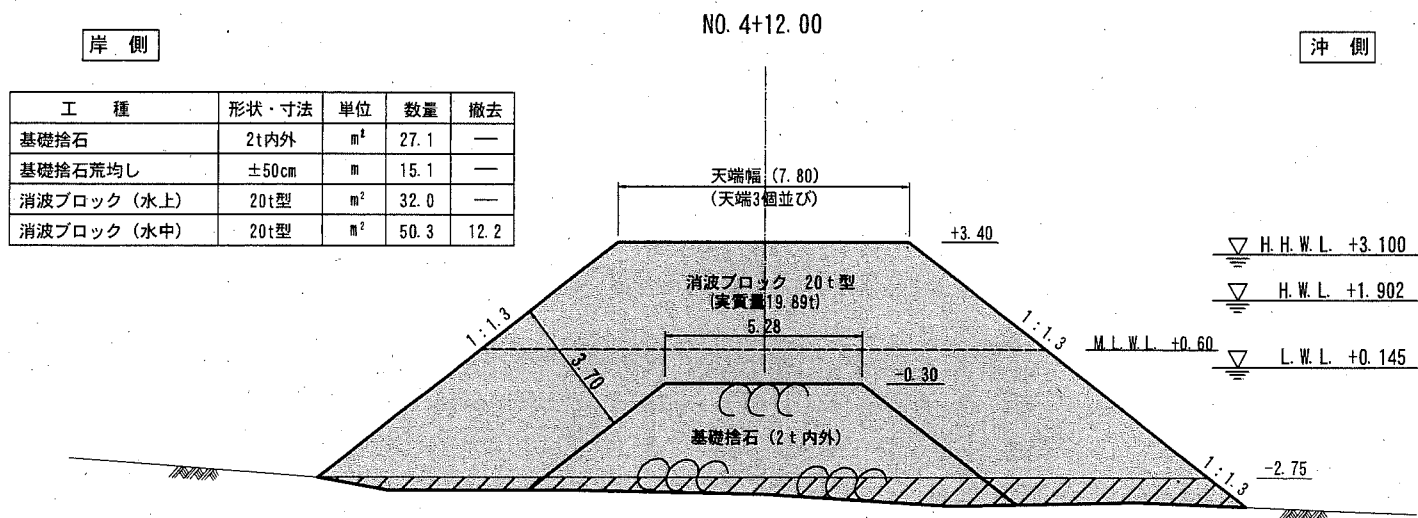
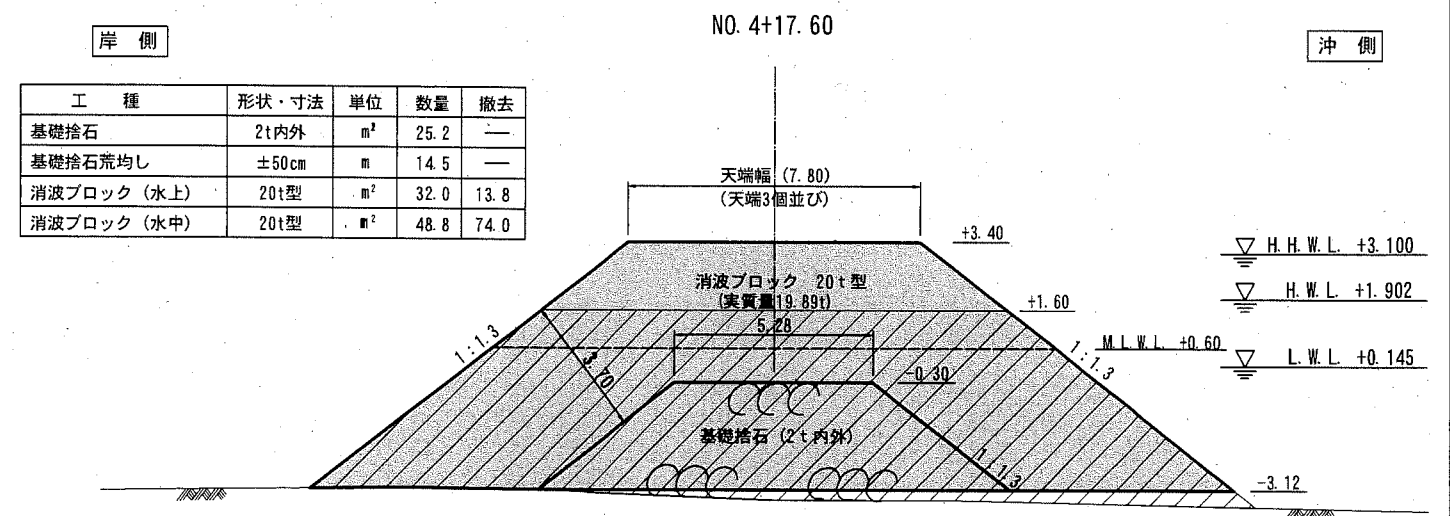
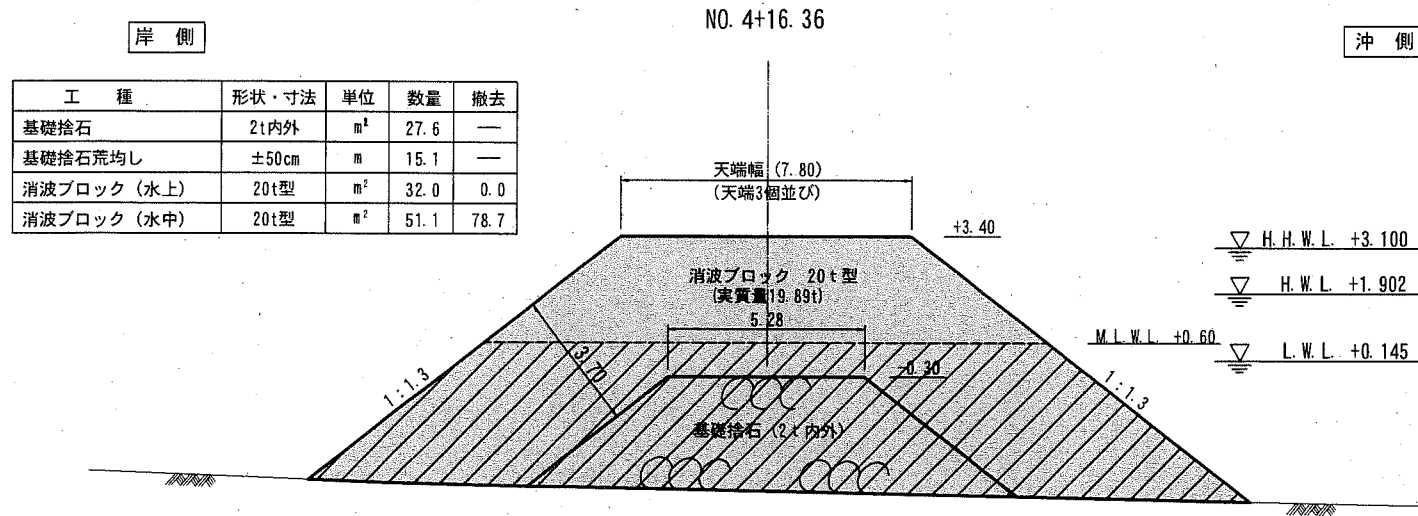
横須賀市港湾部港湾建設課

工事名称	令和元年度野比地区8号離岸堤築造工事		
図面名称	横断図 (3)		
図面番号	11枚の内7	縮尺	1:200
製作年月日	令和元年7月 日		

課長



横断図 (4) S=1: 200 u ; m



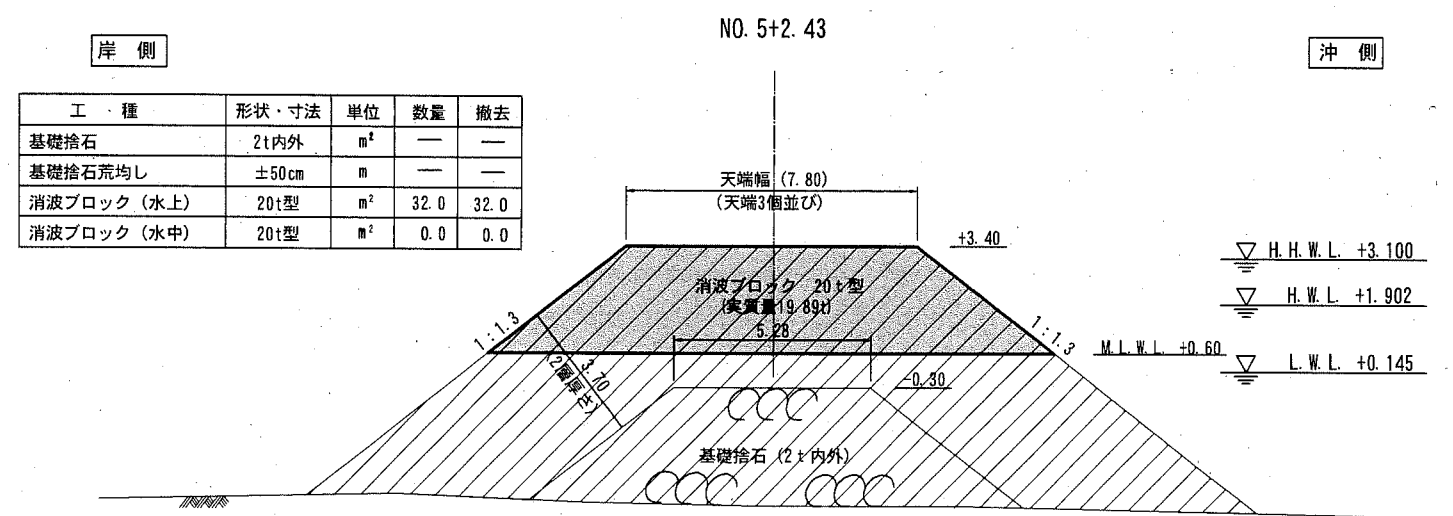
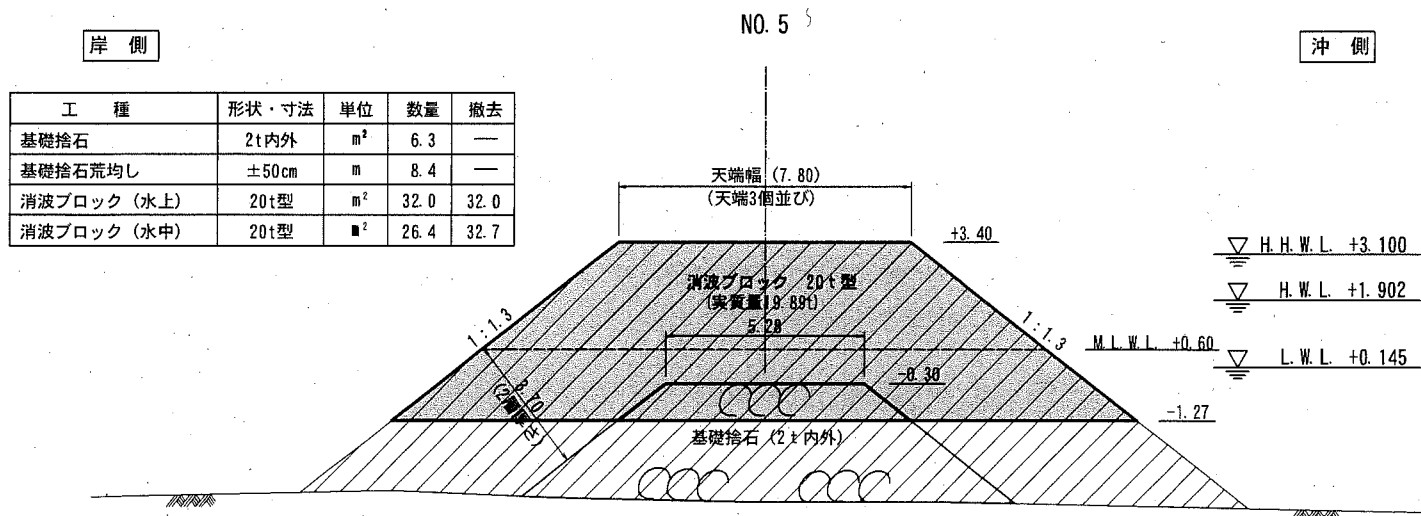
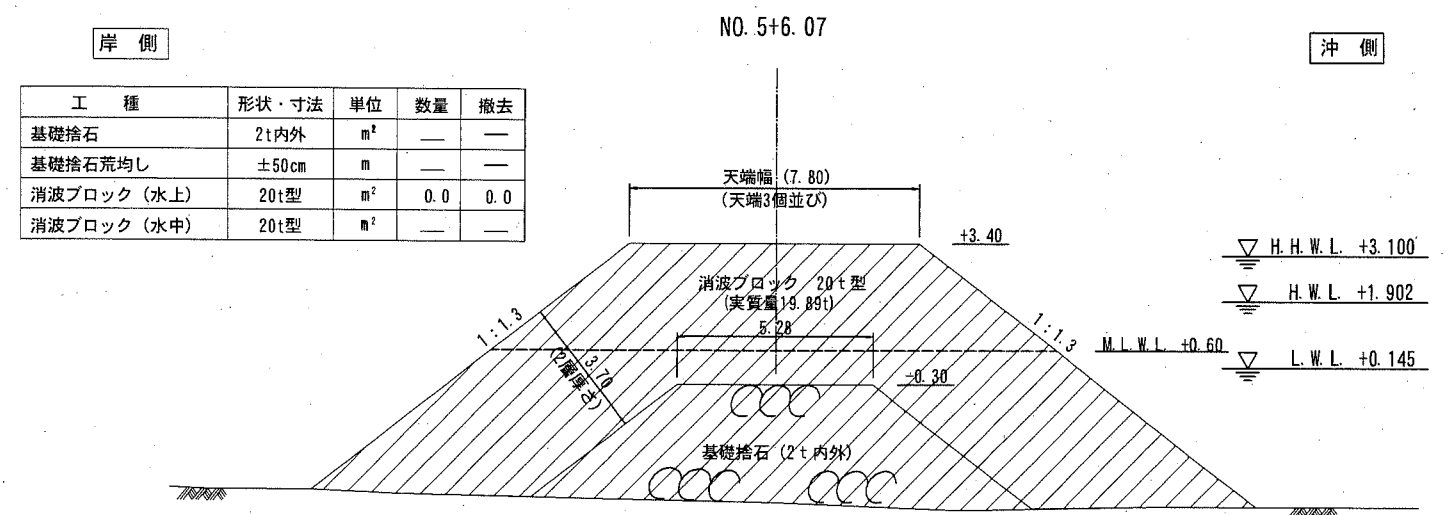
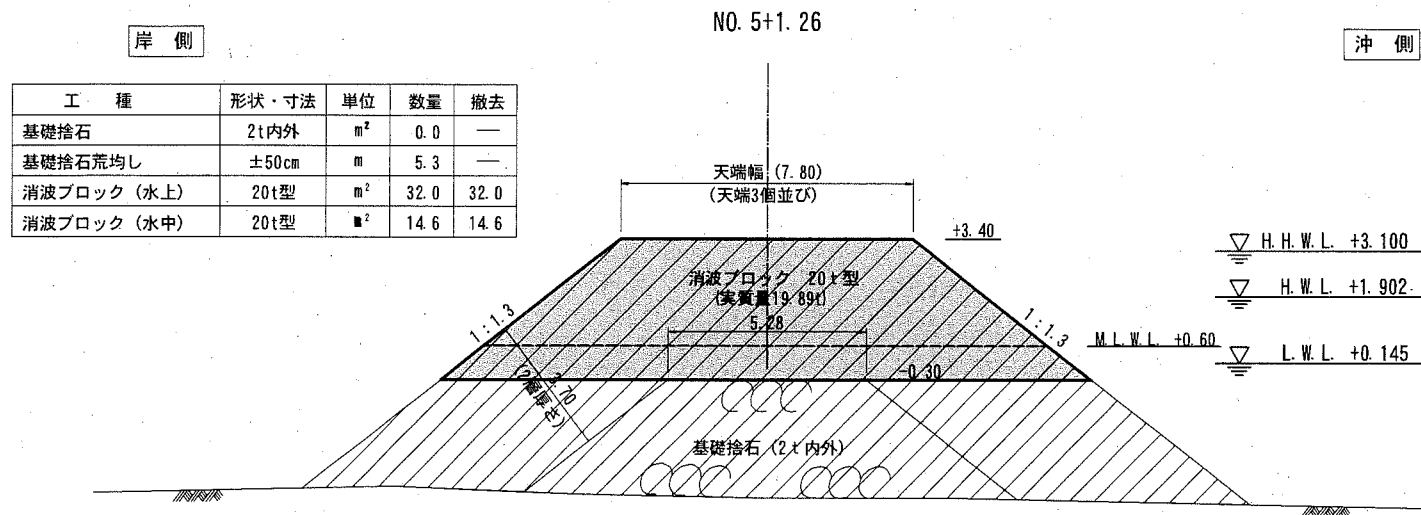
横須賀市港湾部港湾建設課

工事名称	令和元年度野比地区8号離岸堤築造工事		
図面名称	横断図 (4)		
図面番号	11枚の内8	縮尺	1:200
製作年月日	令和元年7月 日		

	施工済範囲
	施工範囲
	消波ブロック撤去範囲

課長

横断図 (5) S=1: 200 u ; m



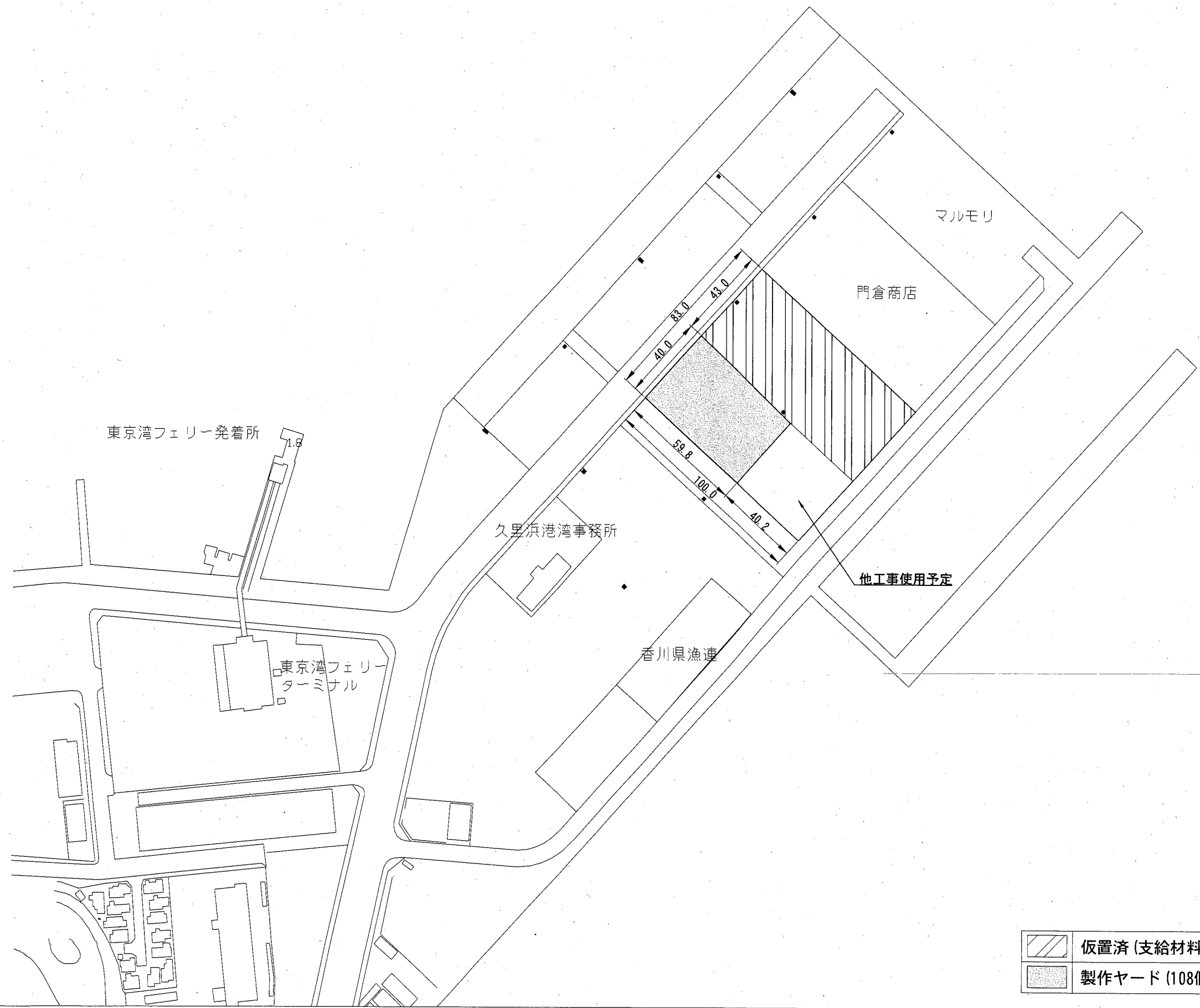
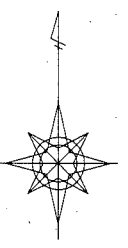
	施工済範囲
	施工範囲
	消波ブロック撤去範囲

横須賀市港湾部港湾建設課

工事名称	令和元年度野比地区8号離岸堤築造工事		
図面名称	横断図 (5)		
図面番号	11枚の内9	縮尺	1:200
製作年月日	令和元年7月 日		

課長

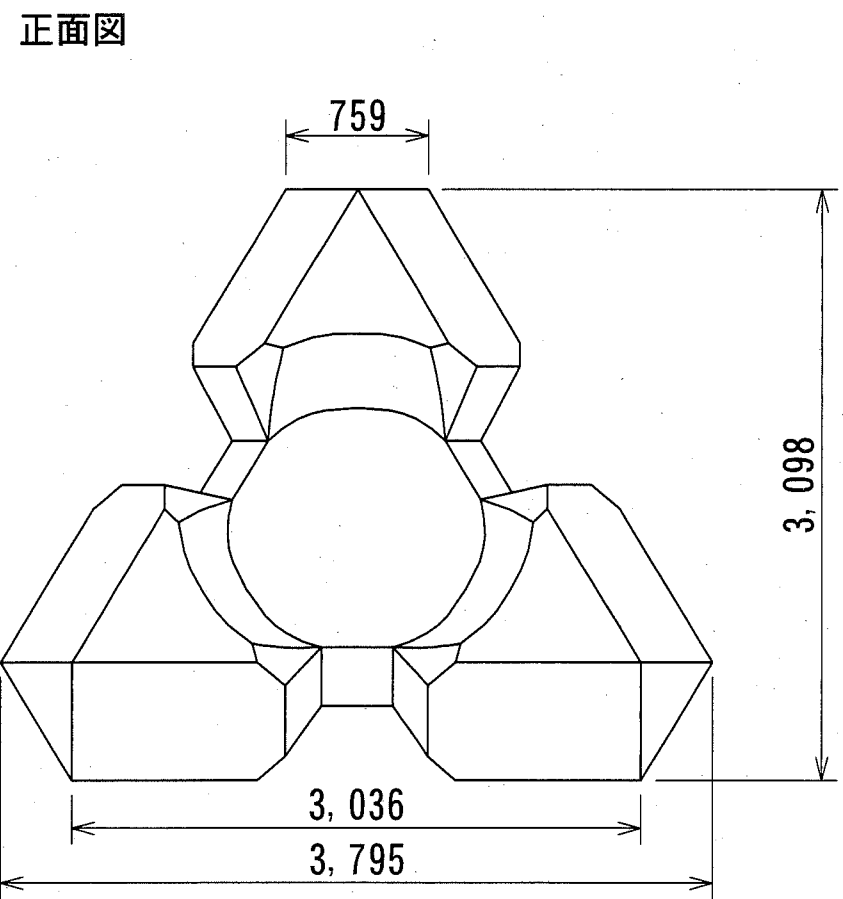
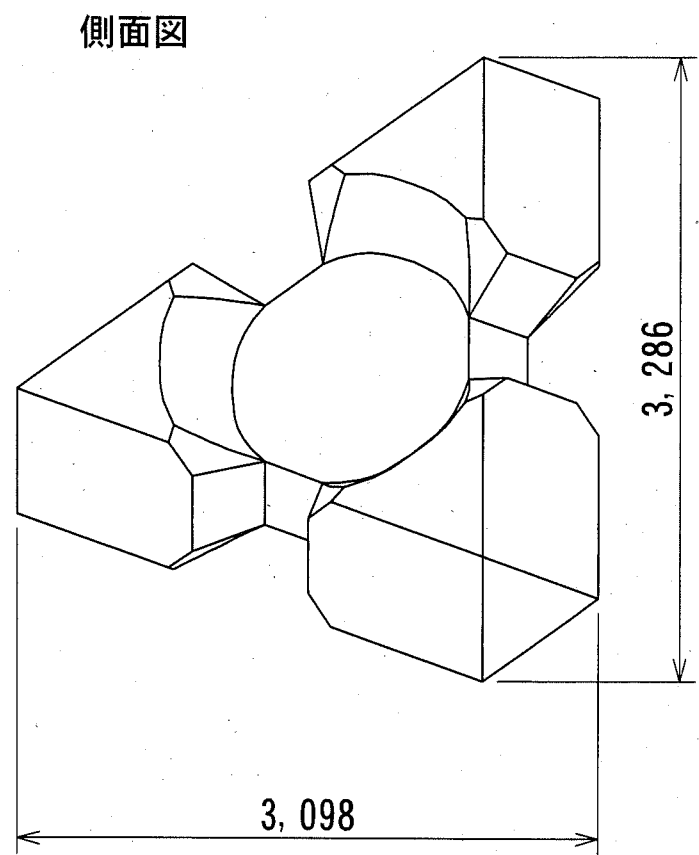
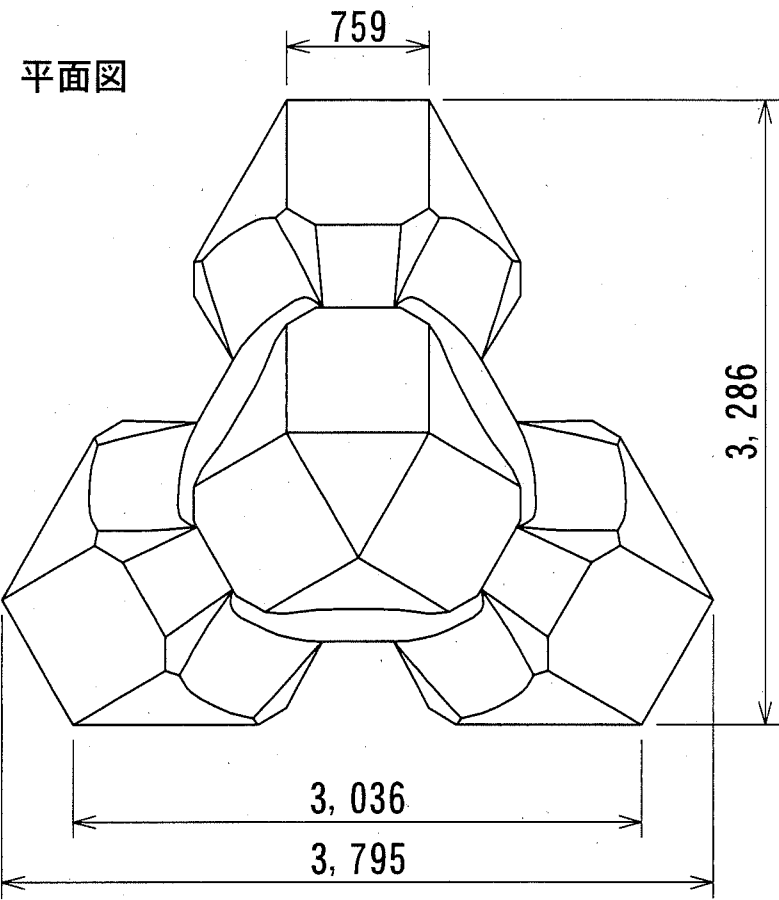
消波ブロック製作・仮置ヤード平面図 S=1: 2,000 u:m



	仮置済 (支給材料318個)
	製作ヤード (108個)

横須賀市港湾部港湾建設課			
工事名称	令和元年度野比地区8号離岸堤築造工事		
図面名称	消波ブロック製作・仮置ヤード平面図		
図面番号	11枚の内10	縮尺	1:2,000
製作年月日	令和元年7月 日		
課長			

消波ブロック形状図 S=1: 40 u:mm



ブロック1個当たり数量表

体積	8.648 m ³
参考質量	19.89 t
型枠面積	30.46 m ²

※コンクリート18-8 高炉 W/C=65%以下

横須賀市港湾部港湾建設課

工事名称	令和元年度野比地区8号離岸堤築造工事		
図面名称	消波ブロック形状図		
図面番号	11枚の内11	縮尺	1:40
製作年月日	令和元年7月 日		

課長 