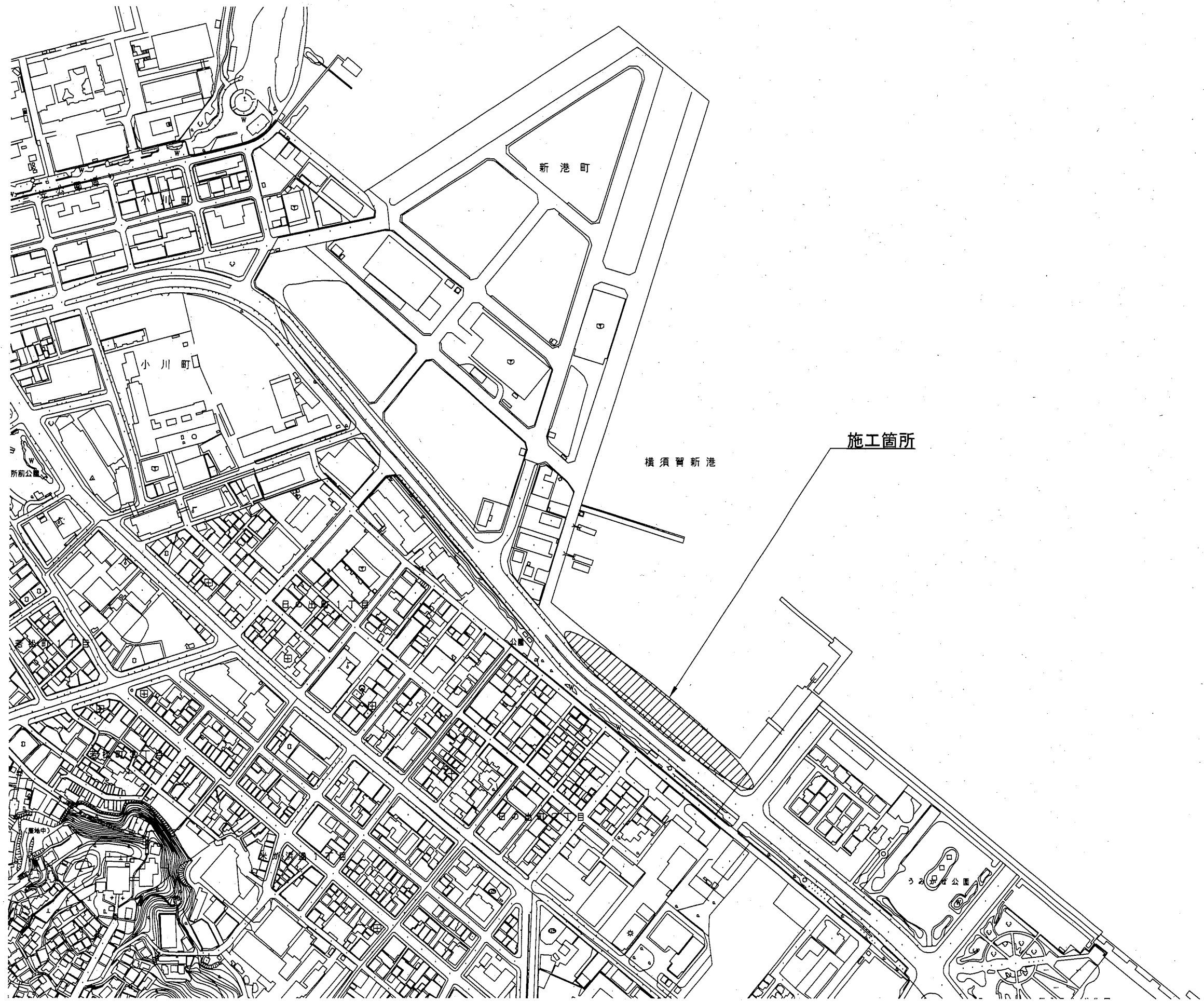


位置図 S=1:4,000

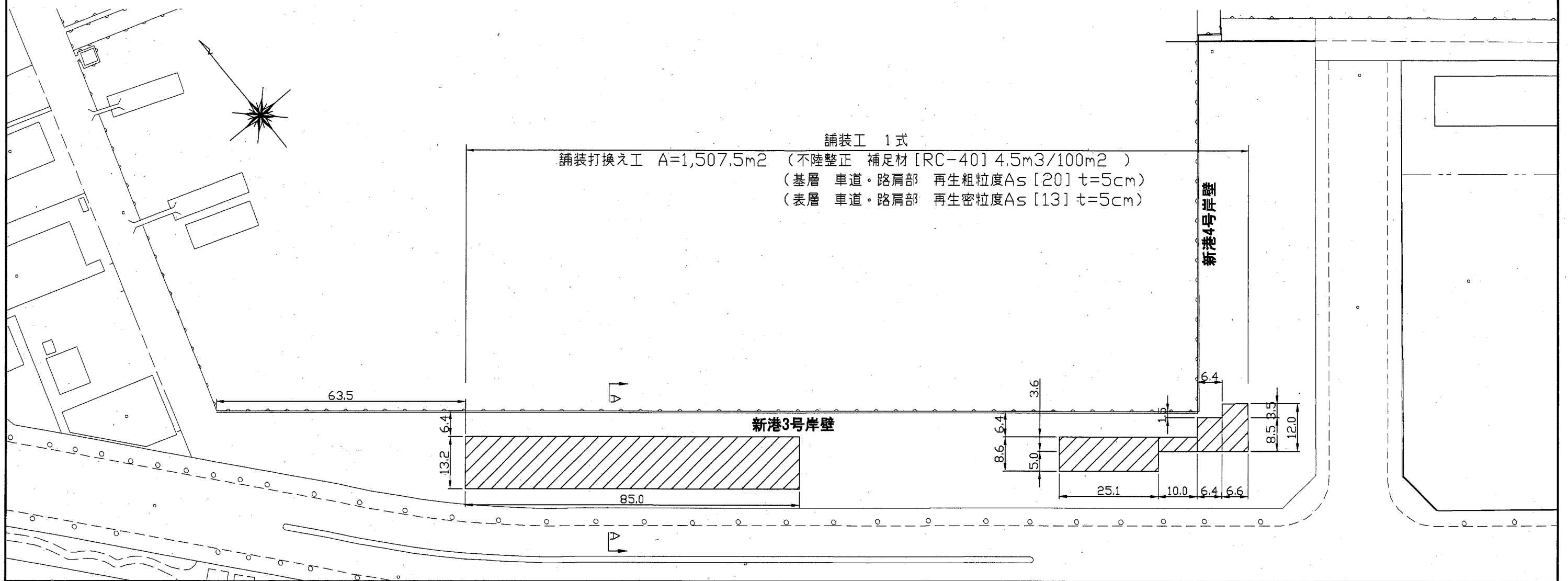


横須賀市港湾部港湾建設課

業務名称	新港地区新港3号岸壁 荷捌き地舗装工事		
図面名称	位置図		
図面番号	2枚の内1	縮尺	S=1:4000
製作年月日	平成30年12月 日		

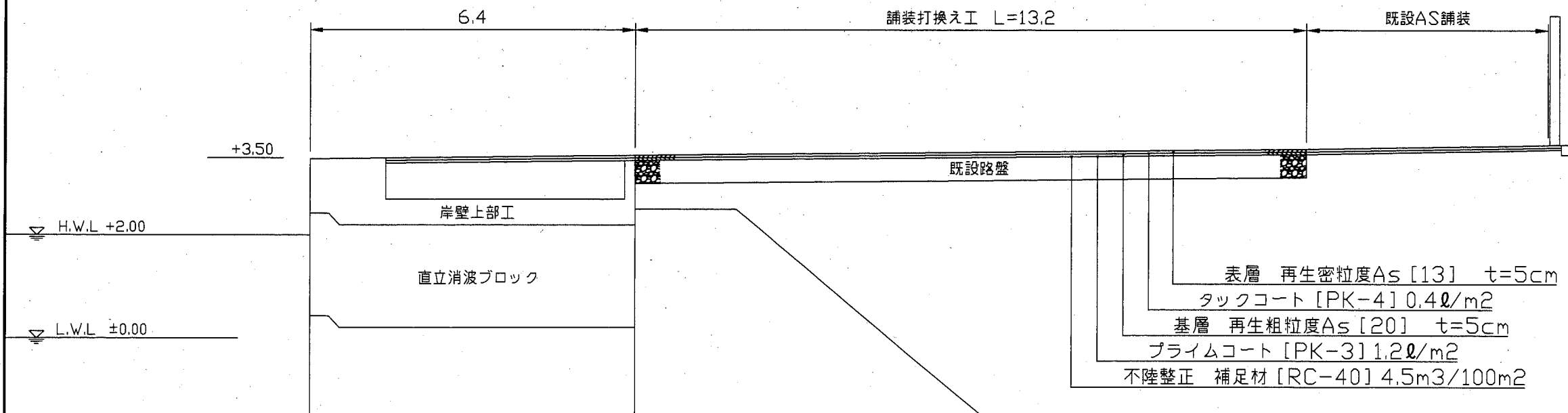
課長 

平面図 S=1:1,000 u;m



標準断面図 S=1:100 u;m

(A - A 断面)



横須賀市港湾部港湾建設課

業務名称 新港地区新港3号岸壁
荷捌き地舗装工事

図面名称 平面図、標準断面図

図面番号 2枚の内2 縮尺 図示

製作年月日 平成30年12月 日

課長

