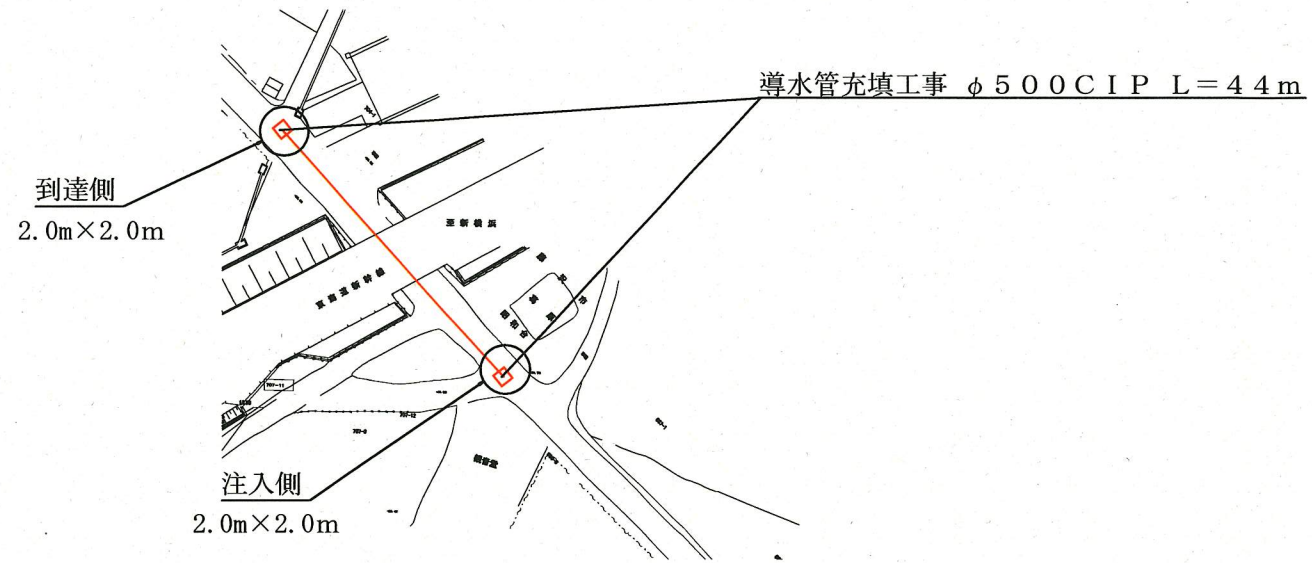


平面図 S=1/500  
藤沢市葛原702番先

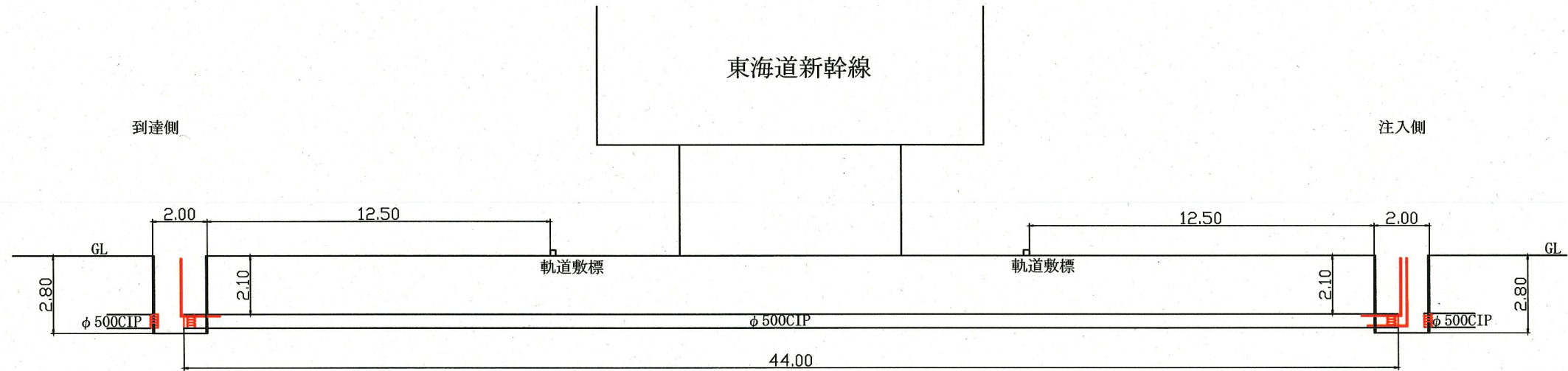


設計図	1/1枚			
工事名	半原水源系統導水管充填工事 (H30の1)			
工事場所	藤沢市葛原702番先			
図面名称	平面図、断面図、詳細断面図			
図面番号				
施工業者				
平成30年(2018年)11月				
課長	係長等	設計	監督	検査員
横須賀市上下水道局技術部水道施設課				
計画課				私有

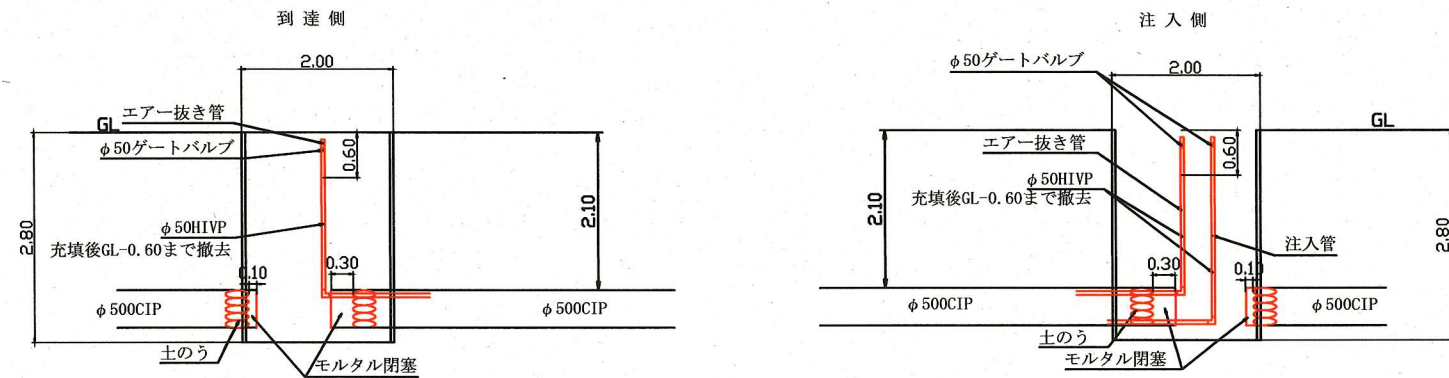
原稿用紙サイズA1

工事概要	
導水管充填工事	φ500CIP L=44m
撤去管	φ500CIP L=2m

断面図 S=1/100



詳細断面図 S=1/50



工事区間別内訳明細表

工事	区間	土被り	掘削方法(参考)	昼夜	埋戻し材料	先行路盤	舗装種類	路盤材料	試掘	その他
導水管充填工事	44m	2.1m	バックホウ0.2㎡	昼	発生土	-	-	-	4m	-