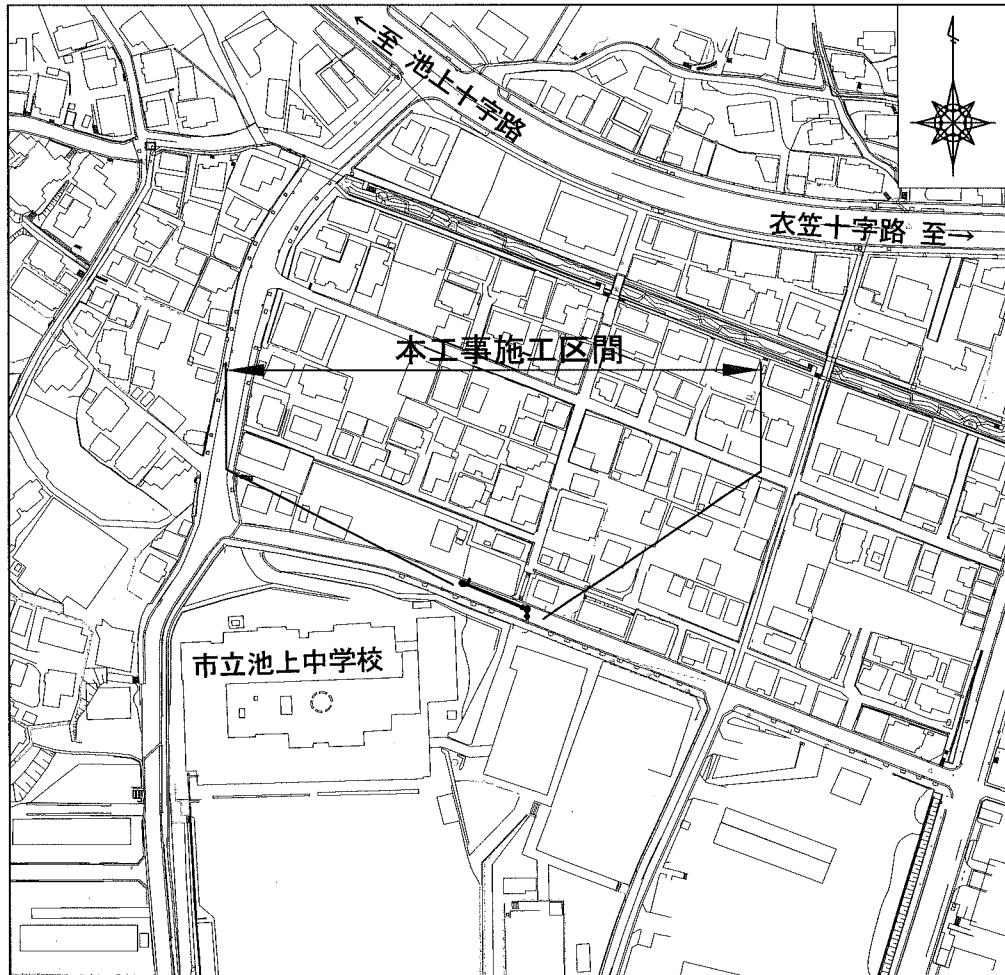
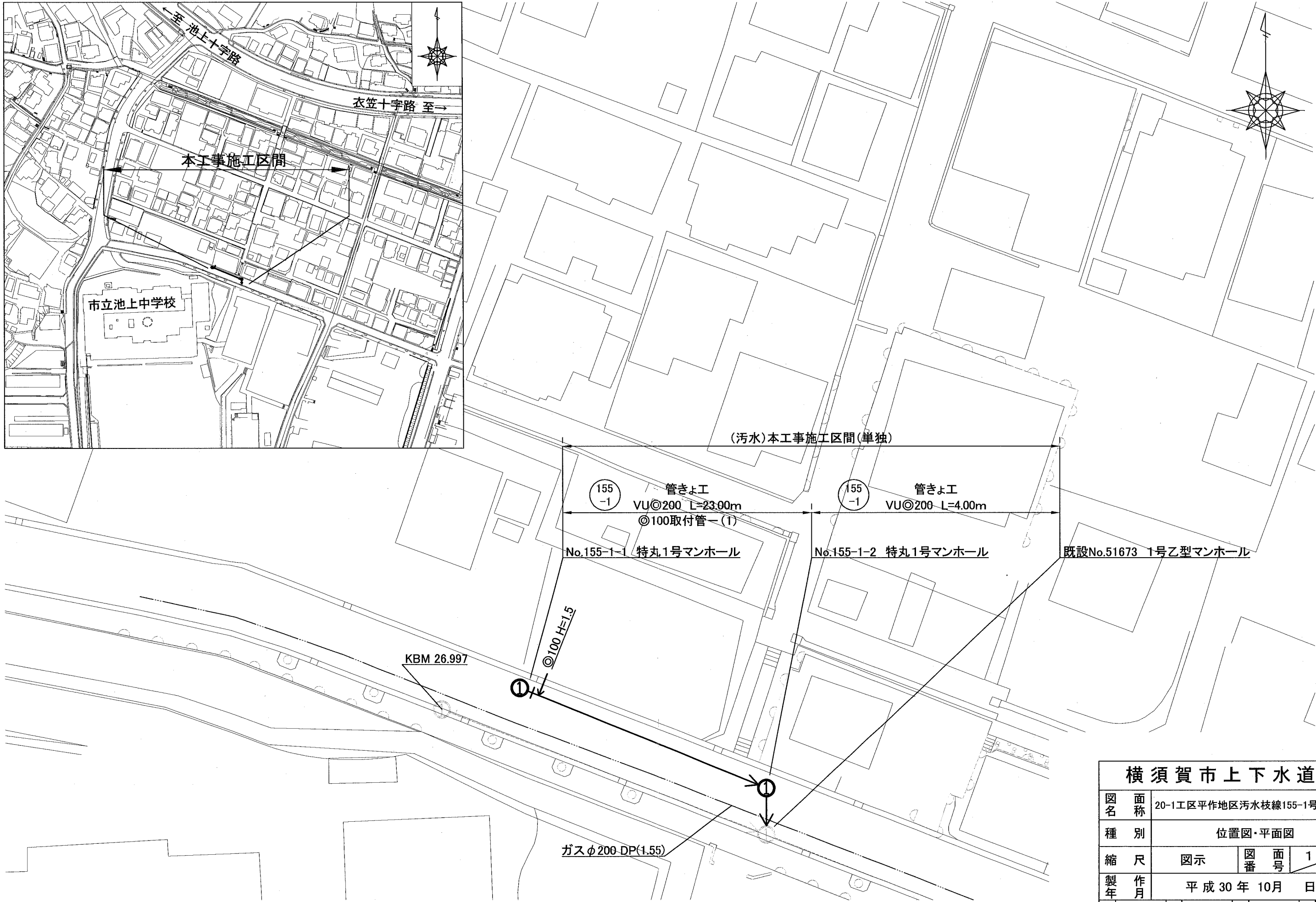


位置図 S=1/2500



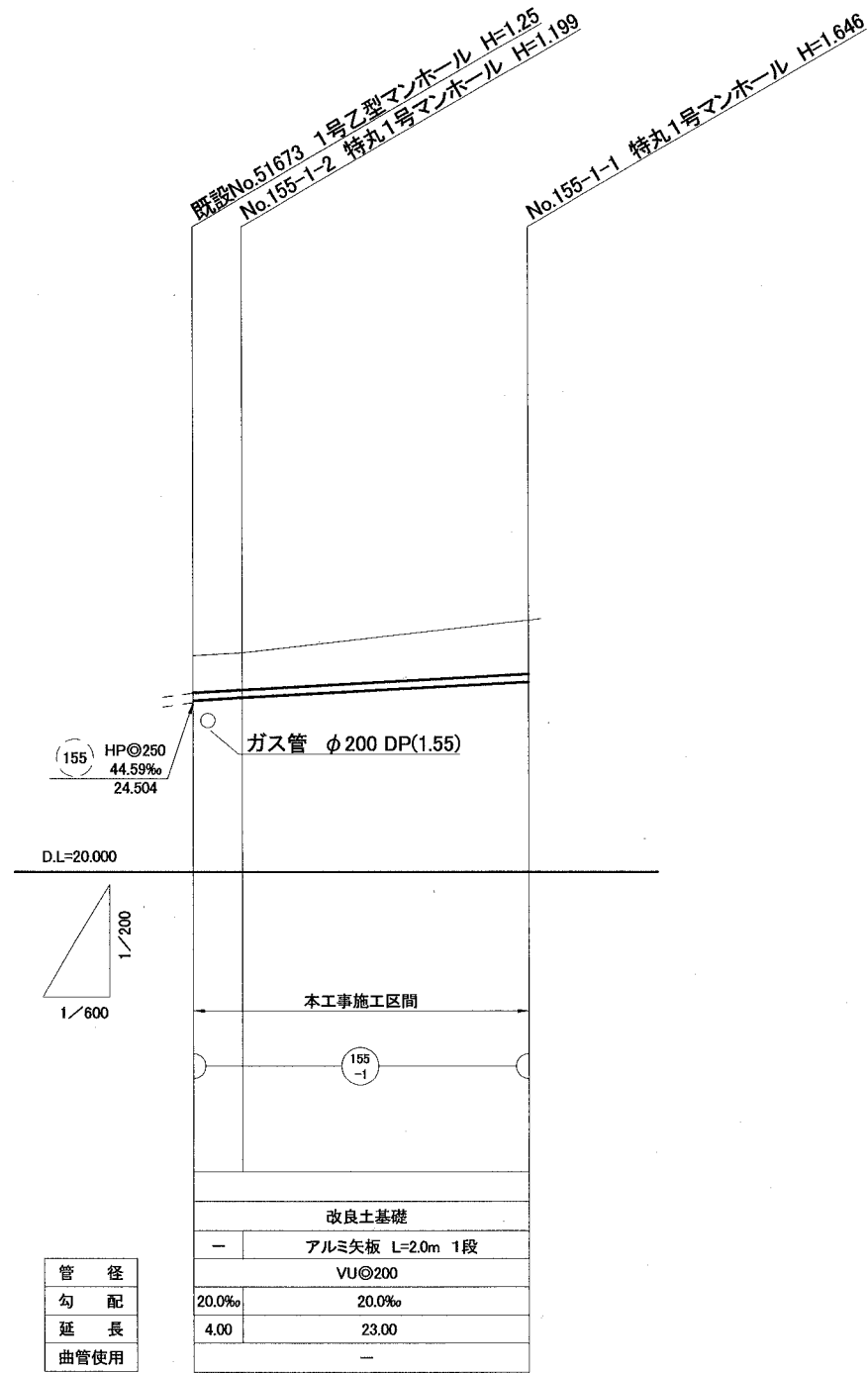
平面図 S=1/300



横須賀市上下水道局

図名	20-1工区平作地区污水枝線155-1号築造工事		
種別	位置図・平面図		
縮尺	図示	図番	面号 1 / 2
製年	平成30年10月 日		
課長	係長	担当者	設計者

縦断面図 縦 S=1/200
横 S=1/600

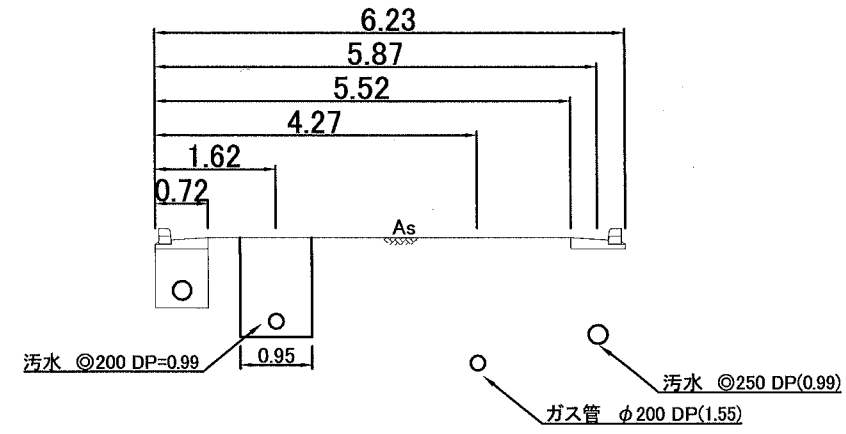


管径	
勾配	
延長	
曲管使用	

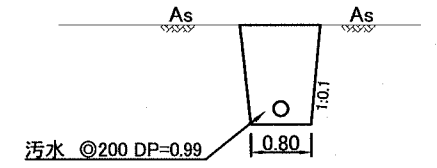
地盤高	0.00	24.447	24.565	25.754
土被り		0.99	0.99	1.438
管底高	4.00	24.527	24.635	25.834
床掘高				25.095
追加距離				27.00

横断面図 S=1/100

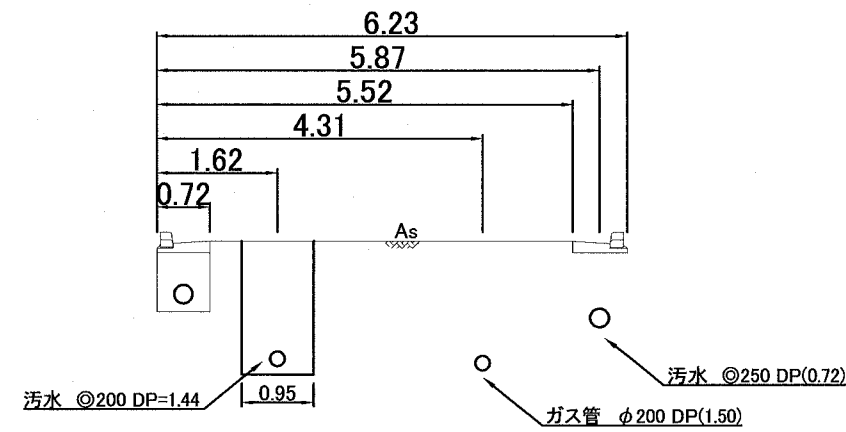
No.155-1-2



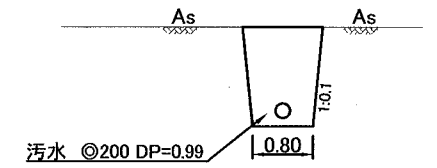
既設No.51673



No.155-1-1



No.155-1-2



横須賀市上下水道局

図名	20-1工区平作地区汚水枝線155-1号築造工事		
種別	縦断面図・横断面図		
縮尺	図示	図番	面号 2 / 2
製作年	平成30年10月 日		
課長	係長	担当者	設計者